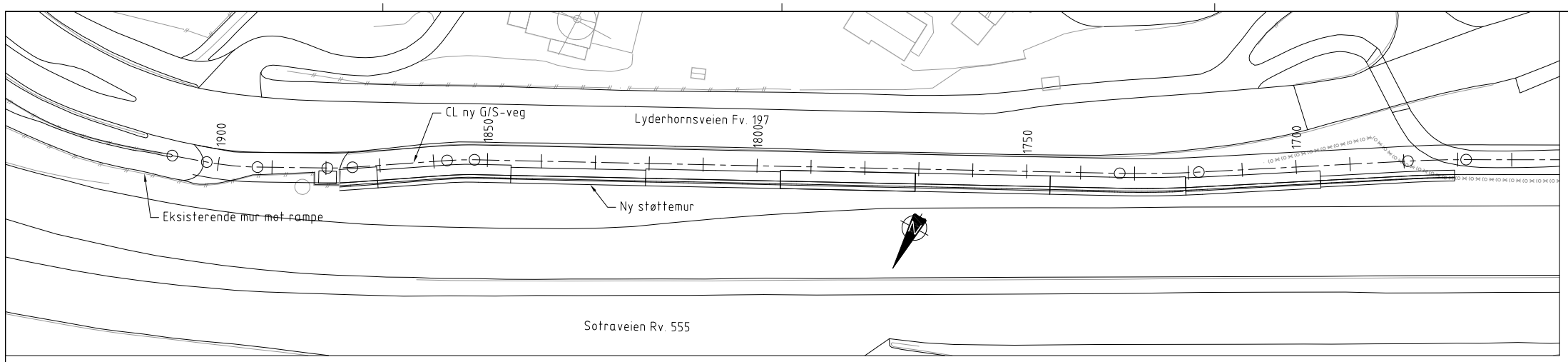

Plan
1 : 500

Profilnr. G/S-veg	1877,6	1870,6	1845,6	1820,6	1795,6	1770,6	1745,6	1720,6	1695,6	1670,6
Kotehøyde OK mur (m)	+41,81	+42,10	+43,16	+44,25	+44,99	+45,94	+46,94	+47,58	+46,88	+46,93
Kotehøyde UK mur (m)	+36,48	+37,10	+39,25	+39,73	+40,20	+40,68	+41,70	+42,74	+43,76	+44,78
Murhøyde (m)	5,33	5,00	3,91	4,52	4,79	5,26	5,24	4,84	3,12	2,15

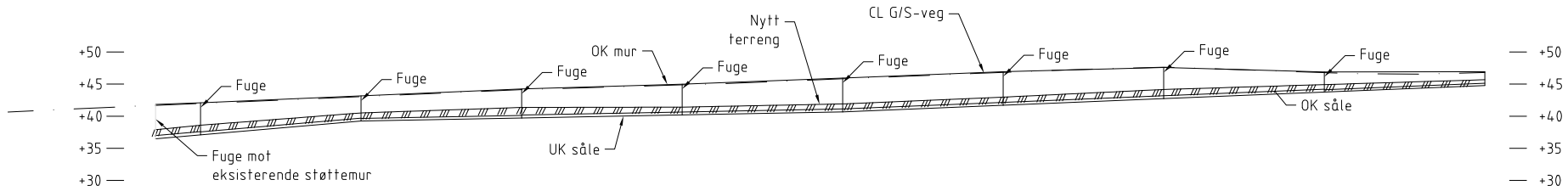

Oppriss
1 : 500

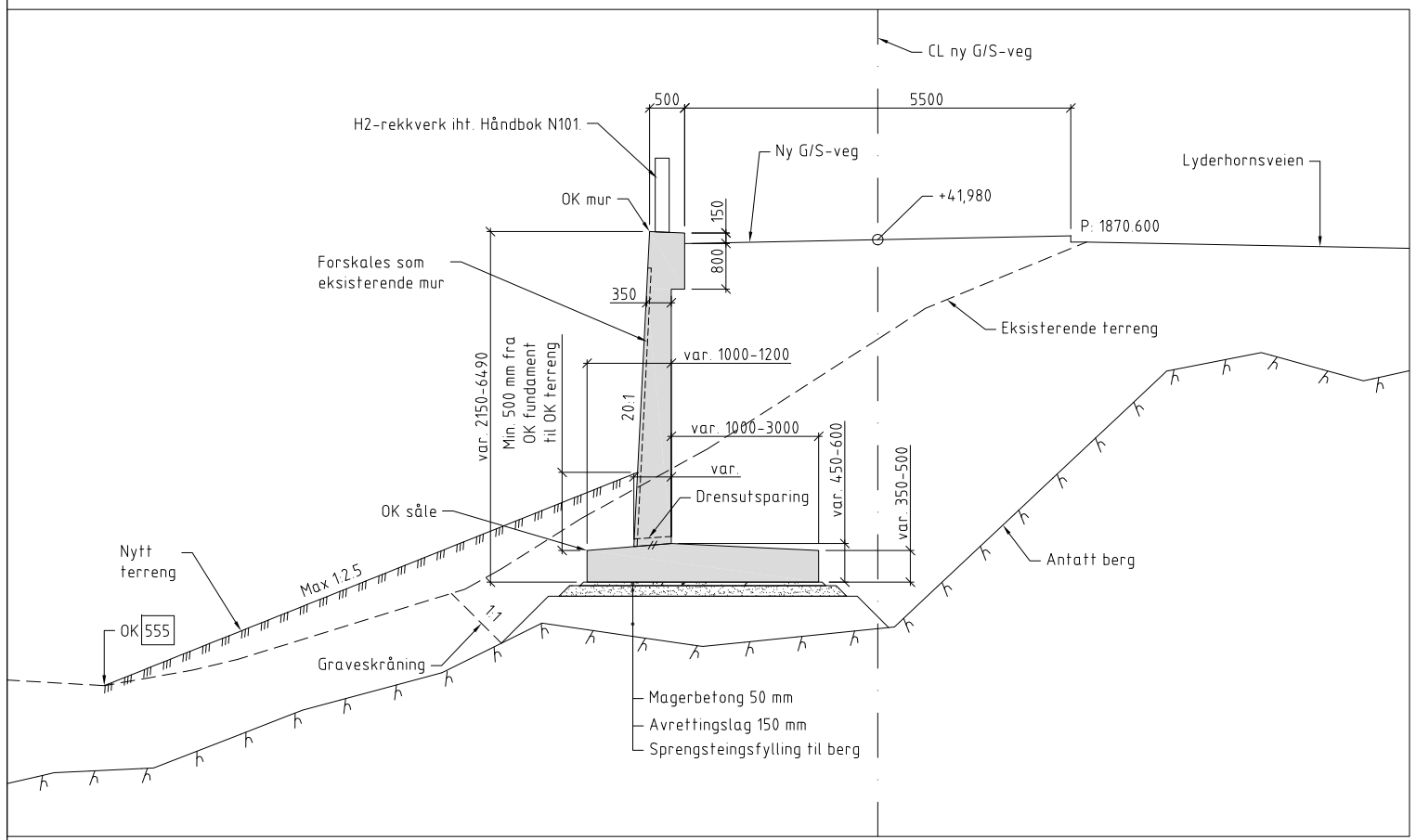

Snitt (Pr. 1870,6)
1 : 50

MERKNADER:
Prosjekteringsgrunnlag:
- NS-EN 1990-1993 (Eurokode)
- Håndbok N400, Bruprosjektering, 2015
- Håndbok R762, Prosesskode 2, 2015
- Håndbok V161 Brurekkverk, 2016

Lyderhornsveien: Dimensjoneringsklasse ___
Ferdigstillelse år 20___
ÅDT: ___ Fartsgrense ___ km/t.

Generelt:
Eksponeringsklasse XD3/XF3
Utførelsesklasse: 3 (NS-EN-13670)
Bestandighetsklasse: MF 40
Nøyaktighetsklasse: B
Betongkvalitet: B45 SV-Standard
Kontrollklasse: Utvidet
Armeringskvalitet: B500NC

Fundamentering/Grunnforhold:
Sprengsteinsfylling til fjell.

Laster:
Det beregnes trafikklaster på bakfyllmasser i henhold til NA-rundskriv 07/2015 til håndbok N400.

Revisjon	Revisjonen gjelder	Utarb	Kontr	Godkjent	Rev. dato
		Arkivref.	-		-

Statens vegvesen

Rv555 Sambandet Sotra - Bergen
Storavatnet
Støttemur for GS-veg langs Lyderhornsveien
Oversiktstegning

Reguleringsplan

Tegningsdato	15.12.2017
Bestiller	Statens vegvesen
Produsert for	Region vest
Produsert av	Asplan Viak
Prosjektnummer	
Prosjektfasenummer	12R0555R_029
Arkivreferanse	
Målestokk A1-format	Som vist
Byggverksnummer	
Koordinatsystem	Euref89 NTM5/NN54
Tegningsnummer / revisjonsbokstav	K005

Utarbeidet av	Kontrollert av	Godkjent av	Konsulentarkiv
KB	HH	AK	611505-01