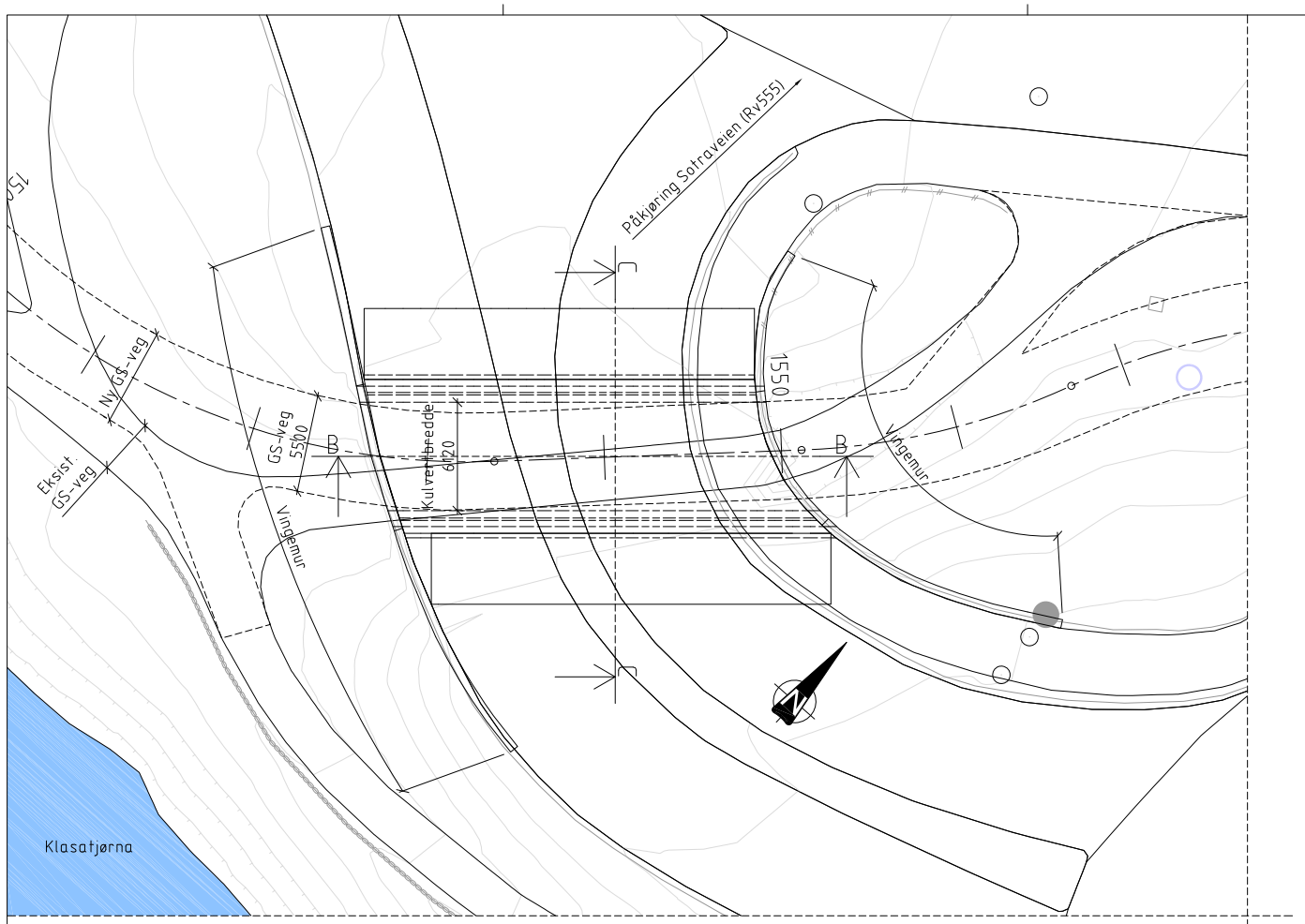

Plan
1 : 200

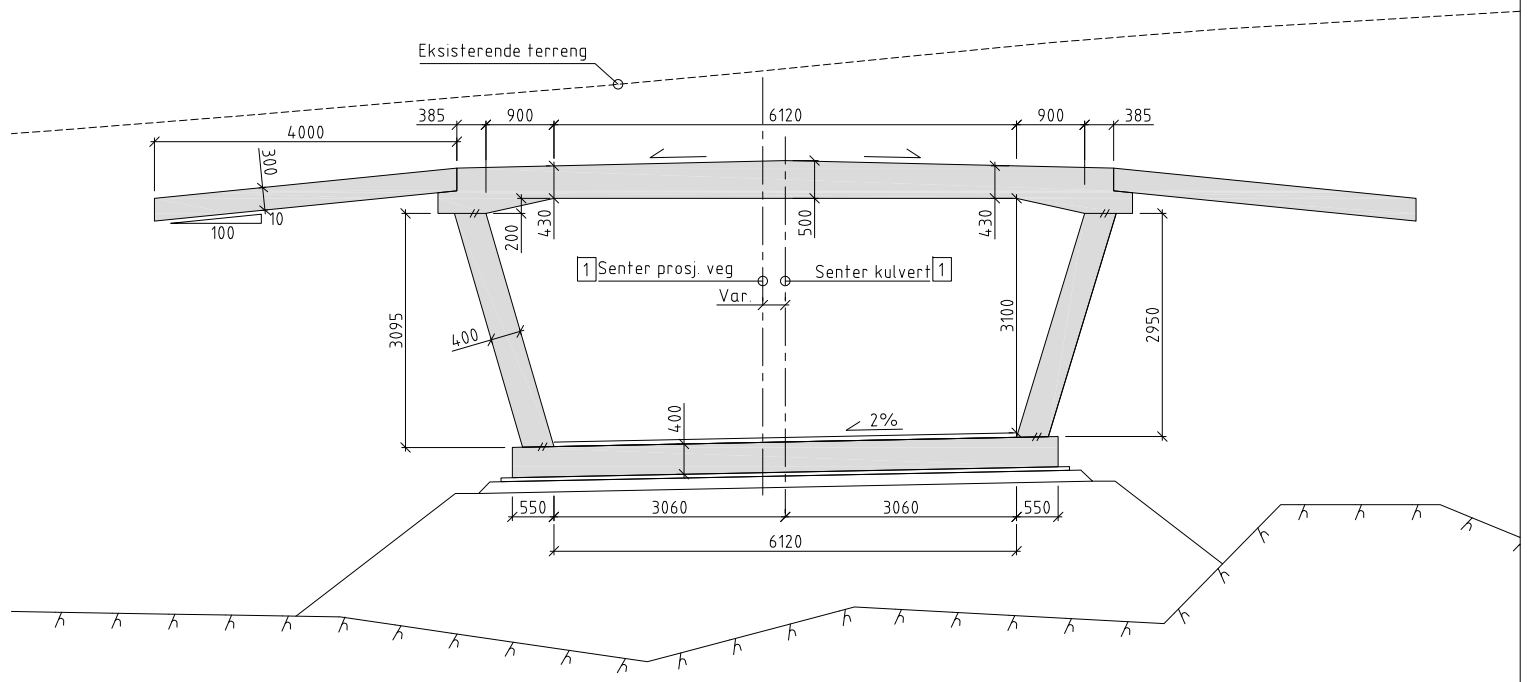

Snitt C-C
1 : 50

Profilnr.	ca.1526,8 — ca.1549,9
Kulvertlengde i Pr.linje	23106
Profilhøyde	LINJE 70700
Hor.kurv. Pr.linje	LINJE 70700
Vert.kurv. Pr.linje	LINJE 70700

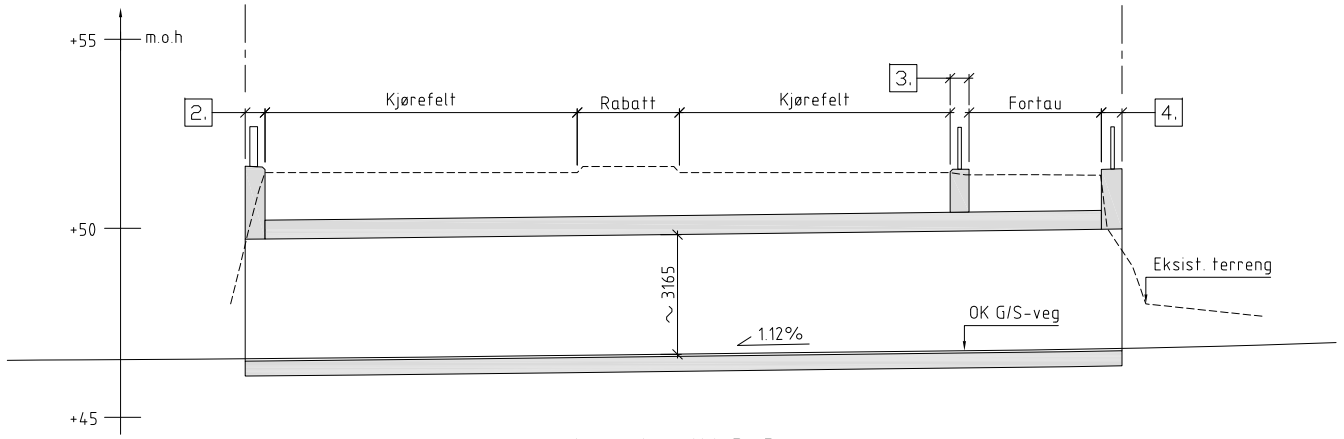

Lengdesnitt B-B
1 : 100

MERKNADER:
Prosjekteringsgrunnlag:
- NS-EN 1990-1999 (Eurokode)
- Håndbok N400, Bruprosjektering
- Håndbok R762, Prosesskode 2

Rv.555: Dimensjoneringsklasse ___ Ferdigstillelse år 20__
ÅDT: _____ Fartsgrense ___km/t

Generelt:
Eksponeringsklasse XD3/XF3
Utførelsesklasse: 3 (NS-EN-13670)
Bestandighetsklasse: MF 40
Nøyaktighetsklasse: B
Betongkvalitet: B45 SV-Standard
Kontrollklasse: Utvidet
Armeringskvalitet: B500NC

Fundamentering/Grunnforhold:
Sprengsteinfylling til berg

1. Avstand mellom senterlinje kulvert og senterlinje G/S-veg varierer.

2. H2-rekkverk iht. Håndbok N101. Brøytetett løsning ved kulvertåpning.

3. N2-rekkverk iht. Håndbok N101.

4. GS-rekkverk iht. Håndbok N101. Brøytetett løsning ved kulvertåpning.

Revisjon	Revisjonen gjelder	Utarb	Kontr	Godkjent	Rev. dato
		Arkivref.	-		-

Statens vegvesen

Rv555 Sambandet Sotra - Bergen
Storavatnet
GS-kulvert ved Klasatjørna
Oversiktstegning

Reguleringsplan

Utarbeidet av	Kontrollert av	Godkjent av	Konsulentarkiv
KB	HH	AK	611505-01

Tegningsdato	15.12.2017
Bestiller	Statens vegvesen
Produsert for	Region vest
Produsert av	Asplan Viak
Prosjektnummer	
Prosjektfasenummer	12R0555R_029
Arkivreferanse	
Målestokk A1-format	Som vist
Byggverksnummer	
Koordinatsystem	Euref89 NTM5/NN54
Tegningsnummer / revisjonsbokstav	K004