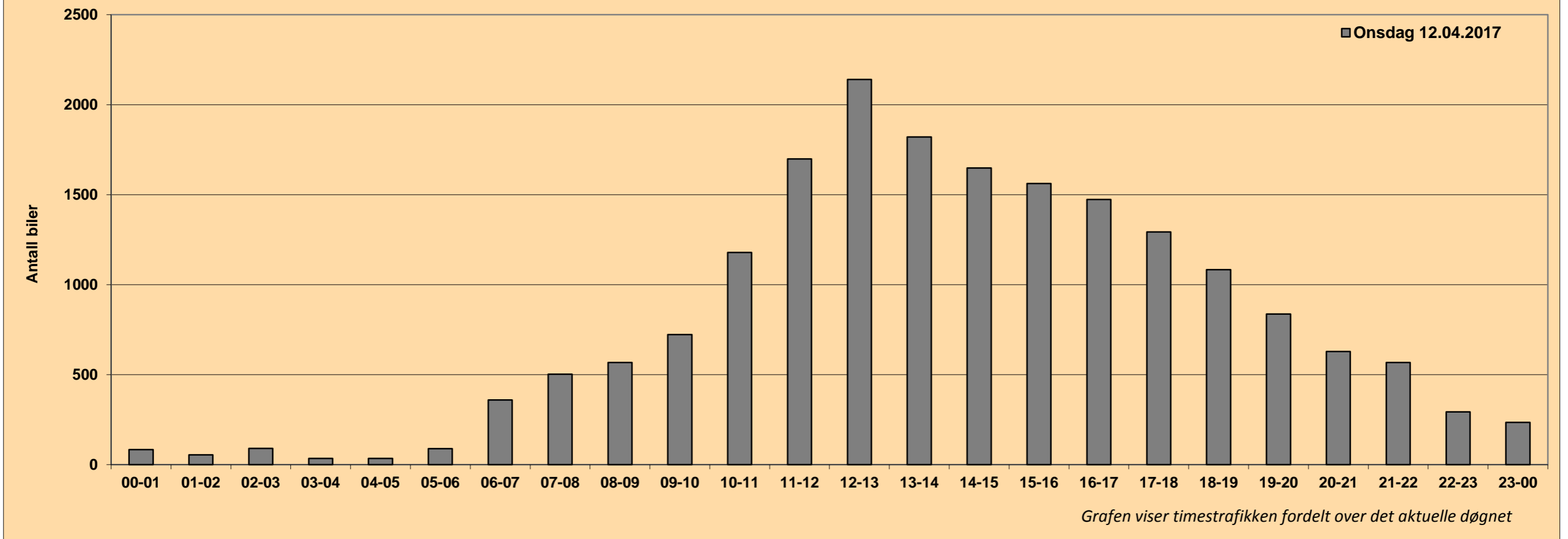


Utfartstrafikk onsdag før påske EV 39 Bergen - Vågsbotn



EV 39 Vågsbotn		Timestrafikk EV 39 Bergen - Vågsbotn																							Døgnetrafikk	Årsdøgnetrafikk	
		00-01	01-02	02-03	03-04	04-05	05-06	06-07	07-08	08-09	09-10	10-11	11-12	12-13	13-14	14-15	15-16	16-17	17-18	18-19	19-20	20-21	21-22	22-23	23-00		
2010	Onsdag 31/3/2010	Tekniske problem 31 mars 2010																								12337	
2011	Onsdag 20/4/2011	101	38	19	33	30	72	272	401	452	599	945	1168	1422	1640	1550	1352	1102	975	798	591	450	409	267	157	14843	12361
2012	Onsdag 4/4/2012	87	61	32	30	33	71	285	376	484	685	994	1359	1490	1617	1260	1379	1103	928	825	539	466	358	260	170	14892	13188
2013	Onsdag 27/3/2013	97	53	23	30	34	83	313	427	575	807	1216	1460	1781	1607	1658	1431	1196	1039	857	676	520	382	219	156	16640	13913
2014	Onsdag 16/4/2014	Ingen registrering i Påsken 2014 pga. vegarbeid.																									
2015	Onsdag 01/4/2015	Ingen registrering i Påsken 2015 pga. vegarbeid.																									
2016	Onsdag 23/3/2016	79	51	36	56	37	94	352	549	726	1046	1431	1277	1563	1923	1620	1422	1253	1072	929	724	520	473	248	188	17669	15824
2017	Onsdag 12.04.2017	84	54	90	35	35	89	359	502	567	722	1179	1698	2140	1821	1648	1562	1473	1293	1083	836	628	567	293	235	18993	16056

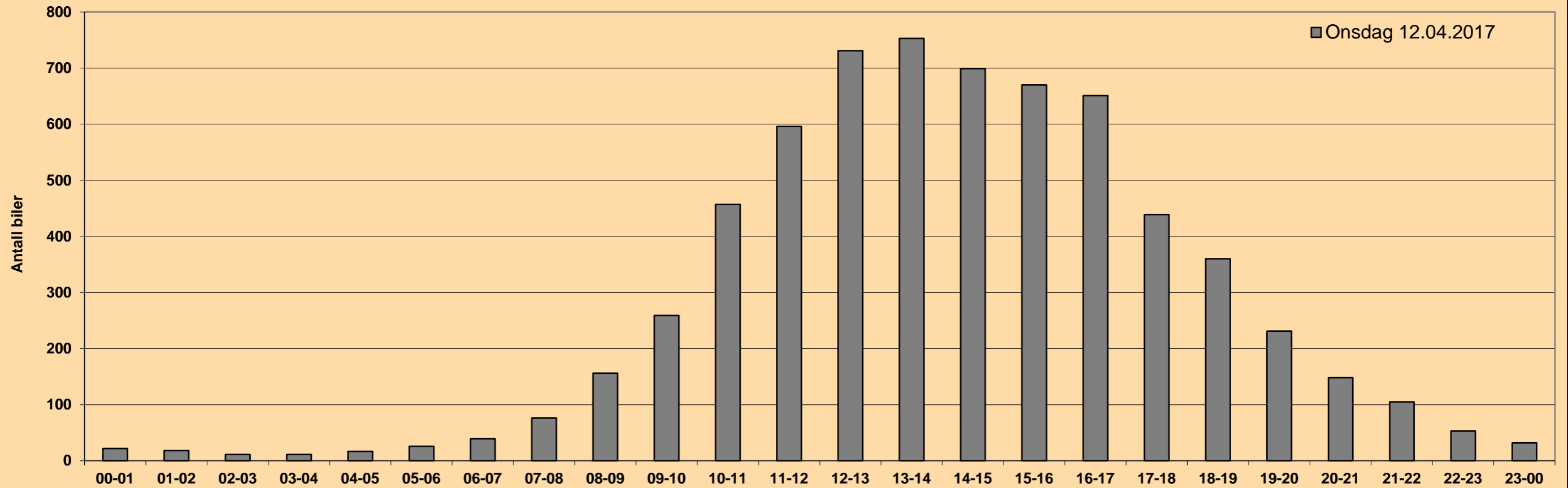
Merk: Data hentet fra registreringspunktet Vågsbotn - Ev 39 hp 20 m 5765

Data fra det enkelte registreringspunkt er kun representativt for den plass registreringen ble foretatt.

For trafikkutviklingen for et større geografisk område henvises det til vegtrafikkindeksen.



Utfartstrafikk onsdag før påske EV 16 Bergen - Voss



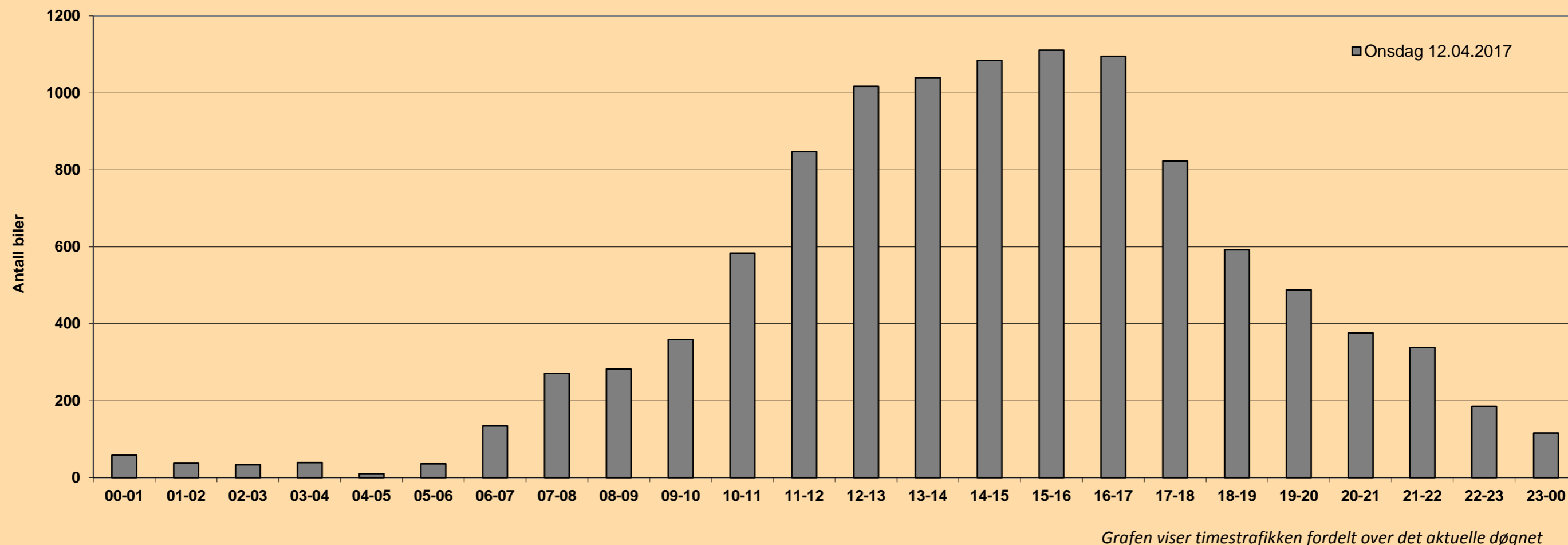
Grafen viser timestrafikken fordelt over det aktuelle døgnet

		Timestrafikk EV 16 Bergen - Voss																							Døgnetrafikk	Årsdøgnetrafikk	
EV 16 Trengereidtunnelen		00-01	01-02	02-03	03-04	04-05	05-06	06-07	07-08	08-09	09-10	10-11	11-12	12-13	13-14	14-15	15-16	16-17	17-18	18-19	19-20	20-21	21-22	22-23	23-00		
2010	Onsdag 31/3/2010	23	8	2	14	13	14	34	76	111	203	316	452	565	749	740	665	519	401	311	200	129	97	42	38	5722	2482
2011	Onsdag 20/4/2011	25	18	3	5	13	12	26	57	121	207	334	420	360	323	248	220	178	149	131	98	70	61	30	13	3122	2467
2012	Onsdag 4/4/2012	15	15	9	18	10	17	57	76	188	326	410	559	653	714	659	611	454	340	285	205	111	81	56	27	5896	2507
2013	Onsdag 27/3/2013	31	14	3	7	16	18	49	89	242	394	488	609	653	756	688	594	460	331	324	234	146	90	55	31	6322	2504
2014	Onsdag 16/4/2014	23	24	13	15	12	17	44	100	161	232	405	500	632	732	700	617	457	411	290	191	129	104	56	37	5902	2635
2015	Onsdag 01/4/2015	9	16	13	17	11	17	49	77	153	292	427	584	704	695	616	627	550	549	455	233	162	125	76	46	6503	2619
2016	Onsdag 23/3/2016	21	13	19	10	5	20	47	104	355	432	612	595	586	752	671	651	458	355	287	221	128	108	57	33	6540	2713
2017	Onsdag 12.04.2017	22	18	11	11	17	26	39	76	156	259	457	596	731	753	699	670	651	439	360	231	148	105	53	32	6560	2793

Merk: Data hentet fra registreringspunktet i Trengereidtunnelen - Ev 16 hp 11 m 10466
 Data fra det enkelte registreringspunkt er kun representativt for den plass registreringen ble foretatt.
 For trafikkutviklingen for et større geografisk område henvises det til vegtrafikkindeksen.



Utfartstrafikk onsdag før påske EV 39 Bergen - Norhordaland



EV 39		Timestrafikk EV 39 Bergen - Norhordaland																								Døgnetrafikk	Årsdøgnetrafikk
Norhordalandsbrua		00-01	01-02	02-03	03-04	04-05	05-06	06-07	07-08	08-09	09-10	10-11	11-12	12-13	13-14	14-15	15-16	16-17	17-18	18-19	19-20	20-21	21-22	22-23	23-00		
2010	Onsdag 31/3/2010	72	22	22	16	10	21	149	242	230	283	419	652	859	989	1015	938	764	618	520	403	303	202	151	121	9021	7457
2011	Onsdag 20/4/2011	65	26	10	13	14	32	124	245	278	328	474	795	954	1078	1115	990	743	635	571	442	315	265	223	96	9831	7579
2012	Onsdag 4/4/2012	63	28	22	21	17	26	113	215	237	343	494	721	1009	1051	911	1042	825	636	562	372	319	227	197	123	9574	7803
2013	Onsdag 27/3/2013	63	27	15	17	18	34	131	241	249	347	599	803	1010	1004	1110	1035	794	701	585	426	308	249	140	111	10017	8085
2014	Onsdag 16/4/2014	67	36	23	24	17	26	129	239	259	386	543	782	946	1096	1123	1107	869	704	602	488	381	233	156	109	10345	8290
2015	Onsdag 01/4/2015	72	36	37	45	15	29	122	246	268	327	423	699	902	1050	1068	1000	878	714	637	461	362	294	199	113	9997	8494
2016	Onsdag 23/3/2016	58	26	27	25	12	31	166	277	283	451	663	756	809	1113	1127	1019	814	693	561	442	334	278	137	147	10249	8745
2017	Onsdag 12.04.2017	58	37	33	39	10	36	134	271	282	359	583	847	1017	1040	1084	1111	1095	823	592	488	376	338	185	116	10954	8810

Merk: Data hentet fra registreringspunktet ved Nordhordlandsbroen - Ev 39 hp 22 m 500
 Data fra det enkelte registreringspunkt er kun representativt for den plass registreringen ble foretatt.
 For trafikkutviklingen for et større geografisk område henvises det til vegtrafikkindeksen.

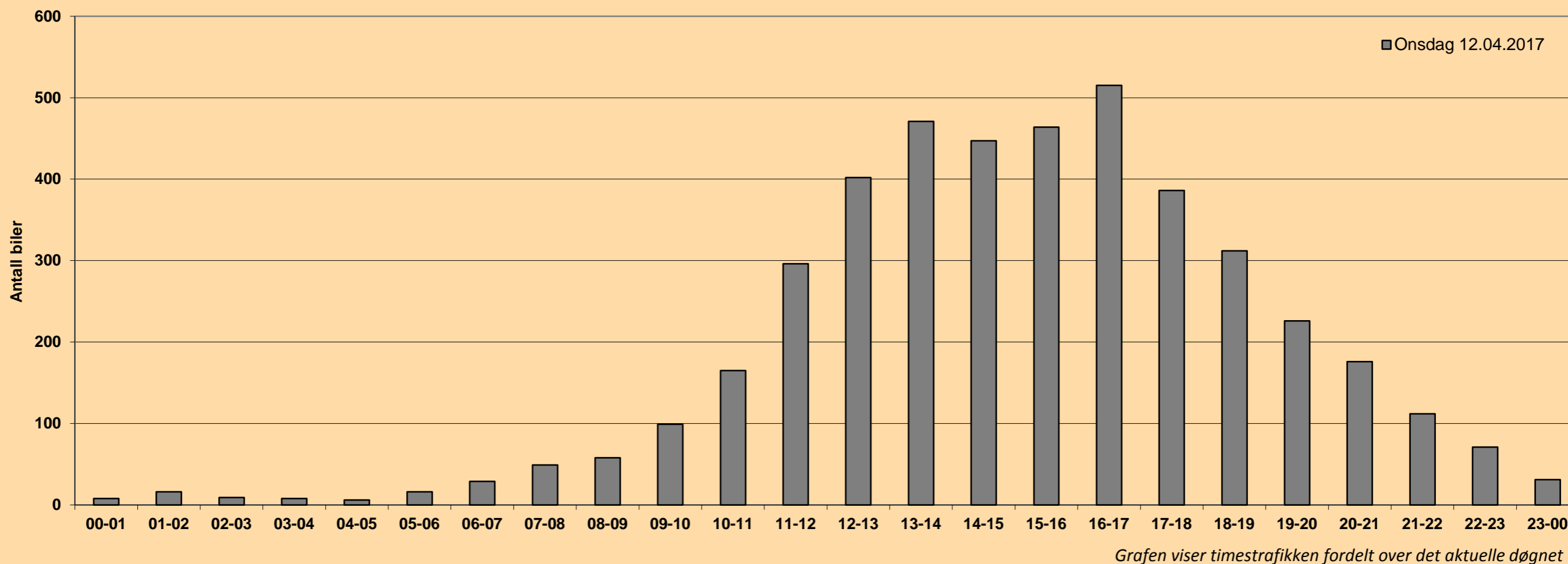


0
0
0
0
0
0
0
0
0
0



0
0
0
0
0
0
0
0
0
0
0
0
0
0
0

Utfartstrafikk onsdag før påske FV 7 Bergen - Kvamskogen



Timestrafikk FV 7 Bergen - Kvamskogen

RV 7 Gullbotn		00-01	01-02	02-03	03-04	04-05	05-06	06-07	07-08	08-09	09-10	10-11	11-12	12-13	13-14	14-15	15-16	16-17	17-18	18-19	19-20	20-21	21-22	22-23	23-00	Døgnetrafikk	Årsdøgnetrafikk
2010	Onsdag 31/3/2010	14	7	7	5	5	7	14	30	46	62	112	226	284	401	413	485	429	401	286	194	127	68	62	24	3709	2121
2011	Onsdag 20/4/2011	11	14	6	2	8	9	16	47	59	116	195	266	400	497	497	466	402	346	275	191	129	86	73	35	4146	2131
2012	Onsdag 4/4/2012	18	11	7	6	7	9	18	44	82	225	304	371	440	473	439	416	353	293	244	155	116	66	46	16	4159	2170
2013	Onsdag 27/3/2013	11	7	6	5	5	8	24	42	82	278	382	451	474	443	497	447	359	360	273	196	139	80	49	34	4652	2192
2014	Onsdag 16/4/2014	19	14	5	2	3	5	19	33	46	76	149	230	328	448	455	424	345	329	261	182	130	83	63	22	3671	2208
2015	Onsdag 01/4/2015	13	13	6	16	6	9	21	32	47	87	155	201	330	365	345	388	405	405	388	226	150	122	63	41	3834	2366
2016	Onsdag 23/3/2016	18	12	3	3	7	9	27	57	101	377	495	470	410	429	429	448	340	283	288	187	115	92	57	29	4686	2433
2017	Onsdag 12.04.2017	8	16	9	8	6	16	29	49	58	99	165	296	402	471	447	464	515	386	312	226	176	112	71	31	4372	2471

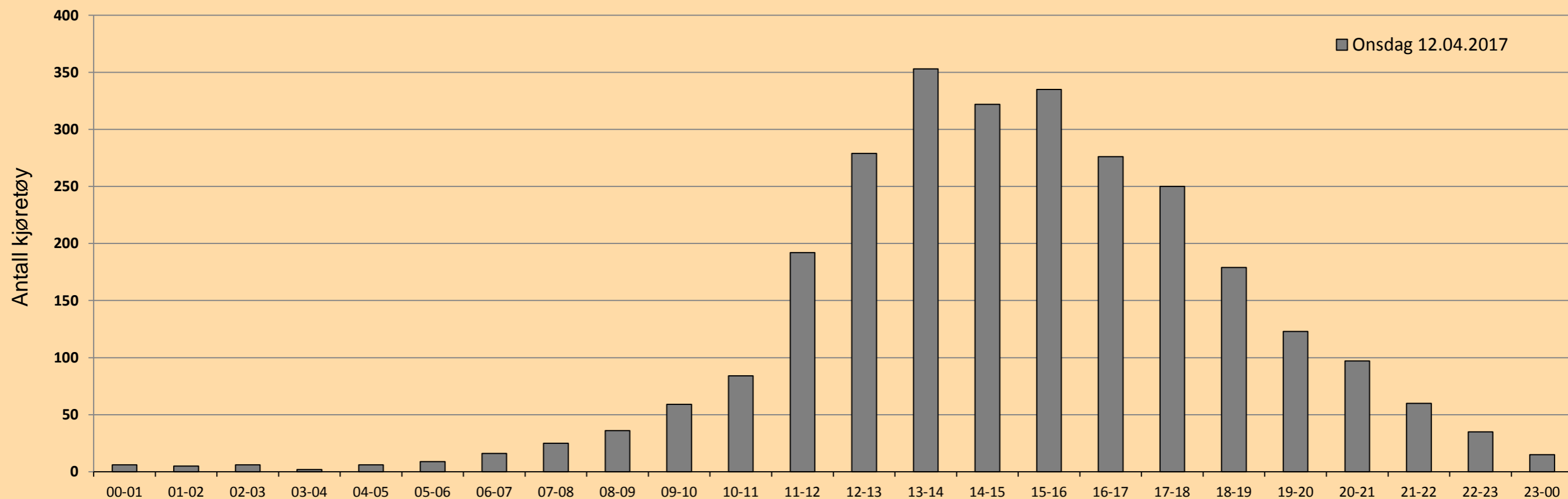
Merk: Data hentet fra registreringspunktet på Gullbotn - Fv 7 hp 19 m 11320

Data fra det enkelte registreringspunkt er kun representativt for den plass registreringen ble foretatt.

For trafikkutviklingen for et større geografisk område henvises det til vegtrafikkindeksen.



Utfartstrafikk onsdag før påske Rv 13 Voss - Bruravik



Grafen viser timestrafikken fordelt over det aktuelle døgnet

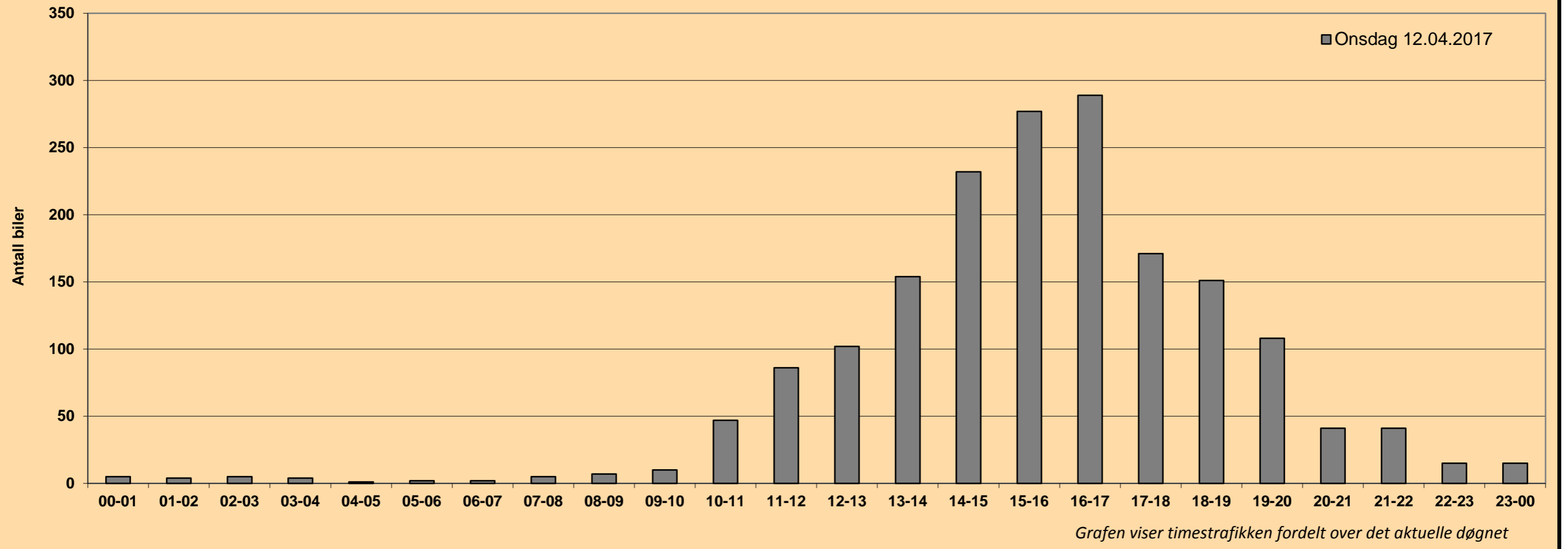
RV 13 Svelgane		Timestrafikk RV 13 Voss - Bruravik																							Døgnetrafikk	Årsdøgnetrafikk	
		00-01	01-02	02-03	03-04	04-05	05-06	06-07	07-08	08-09	09-10	10-11	11-12	12-13	13-14	14-15	15-16	16-17	17-18	18-19	19-20	20-21	21-22	22-23			23-00
2012	Onsdag 4/4/2012	6	8	3	9	2	9	8	17	22	39	88	119	188	214	243	253	238	169	110	96	49	42	25	11	1968	1036
2013	Onsdag 27/3/2013	7	2	6	5	3	4	11	20	36	64	84	158	208	217	214	259	245	186	121	100	57	39	24	15	2085	1174
2014	Onsdag 16/4/2014	7	5	4	5	4	6	12	16	45	73	88	163	218	274	315	295	219	166	111	110	86	61	37	17	2337	1241
2015	Onsdag 01/4/2015	9	1	2	4	8	4	17	29	31	37	82	129	180	190	194	218	164	164	162	111	80	42	52	24	1934	1336
2016	Onsdag 23/3/2016	11	7	5	8	6	8	12	27	26	90	147	229	263	270	246	312	246	230	153	119	92	51	34	14	2606	1430
2017	Onsdag 12.04.2017	6	5	6	2	6	9	16	25	36	59	84	192	279	353	322	335	276	250	179	123	97	60	35	15	2770	1441

Merk: Data hentet fra registreringspunktet ved Svelgane - Rv 13 hp 14 m 505

Data fra det enkelte registreringspunkt er kun representativt for den plass registreringen ble foretatt.

For trafikkutviklingen for et større geografisk område henvises det til vegtrafikkindeksen.

Utfartstrafikk onsdag før påske RV 7 Brimnes - Geilo



Timestrafikk RV 7 Brimnes - Geilo

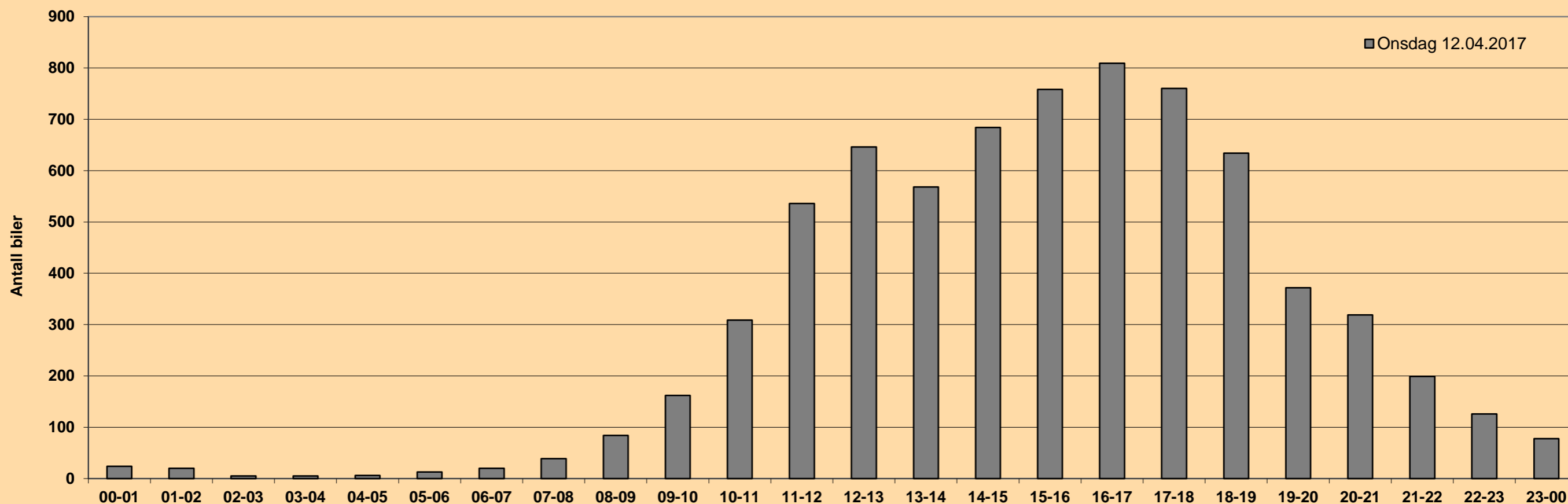
RV 7 Hardangervidda		00-01	01-02	02-03	03-04	04-05	05-06	06-07	07-08	08-09	09-10	10-11	11-12	12-13	13-14	14-15	15-16	16-17	17-18	18-19	19-20	20-21	21-22	22-23	23-00	Døgnetrafikk	Årsdøgnetrafikk
2010	Onsdag 31/3/2010	1	12	0	6	0	0	1	0	5	1	2	20	1	1	36	3	1	58	6	89	13	14	11	9	290	414
2011	Onsdag 20/4/2011	3	1	2	1	1	0	3	1	7	16	26	50	85	104	185	202	224	154	127	71	52	41	16	9	1381	395
2012	Onsdag 4/4/2012	3	2	1	1	1	0	2	4	3	10	39	46	75	90	254	312	276	201	161	94	53	42	7	15	1692	378
2013	Onsdag 27/3/2013	6	3	3	0	0	1	5	2	3	14	26	47	66	39	140	191	183	204	122	61	51	32	21	7	1227	463
2014	Onsdag 16/4/2014	4	8	3	-	1	2	-	3	9	13	46	67	68	129	135	170	163	30	15	1	31	105	14	4	-	484
2015	Onsdag 01/4/2015	8	0	5	1	0	1	1	1	10	16	38	54	56	8	11	5	9	7	25	11	17	13	16	30	343	538
2016	Onsdag 23/3/2016	16	3	3	4	2	7	3	6	6	26	43	76	118	158	229	263	232	207	158	90	51	44	16	14	1775	569
2017	Onsdag 12.04.2017	5	4	5	4	1	2	2	5	7	10	47	86	102	154	232	277	289	171	151	108	41	41	15	15	1774	602

Merk! Onsdag 1.4.15 blir trafikken påvirket av stengt veg, etter trafikkuhell

Merk: Data hentet fra registreringspunktet Lappestein - Rv 7 hp 21 m 10830
 Data fra det enkelte registreringspunkt er kun representativt for den plass registreringen ble foretatt.
 For trafikkutviklingen for et større geografisk område henvises det til vegtrafikkindeksen.



Utfartstrafikk ondag før påske RV 7 Hønefoss - Gol



Grafen viser timestrafikken fordelt over det aktuelle døgnet

RV 7 Flå Syd		Timestrafikk RV 7 Hønefoss - Gol																							Døgnetrafikk	Årsdøgnetrafikk	
		00-01	01-02	02-03	03-04	04-05	05-06	06-07	07-08	08-09	09-10	10-11	11-12	12-13	13-14	14-15	15-16	16-17	17-18	18-19	19-20	20-21	21-22	22-23			23-00
2010	Onsdag 31/3/2010	21	15	3	3	8	14	13	38	58	111	219	407	517	676	679	688	701	746	649	449	238	161	141	63	6618	2073
2011	Onsdag 20/4/2011	23	21	6	8	8	9	27	34	52	115	199	331	447	533	622	730	612	494	441	331	289	213	137	64	5746	2026
2012	Onsdag 4/4/2012	Ingen data pga. teknisk feil.																								2064	
2013	Onsdag 27/3/2013	39	15	7	11	3	14	10	39	74	149	265	444	651	710	762	749	748	900	509	365	194	239	133	87	7117	2103
2014	Onsdag 16/4/2014	31	16	8	10	7	3	17	30	53	141	283	420	559	617	691	659	706	616	439	378	259	184	124	72	6323	2198
2015	Onsdag 01/4/2015	34	27	3	4	10	15	12	35	83	209	341	584	726	713	798	775	759	740	632	456	319	215	138	63	7691	2318
2016	Onsdag 23/3/2016	21	24	12	7	17	11	24	48	121	275	419	600	661	666	787	734	782	658	549	409	308	193	109	70	7505	2447
2017	Onsdag 12.04.2017	24	20	5	5	6	13	20	39	84	162	309	536	646	568	684	758	809	760	634	372	319	199	126	78	7176	2534

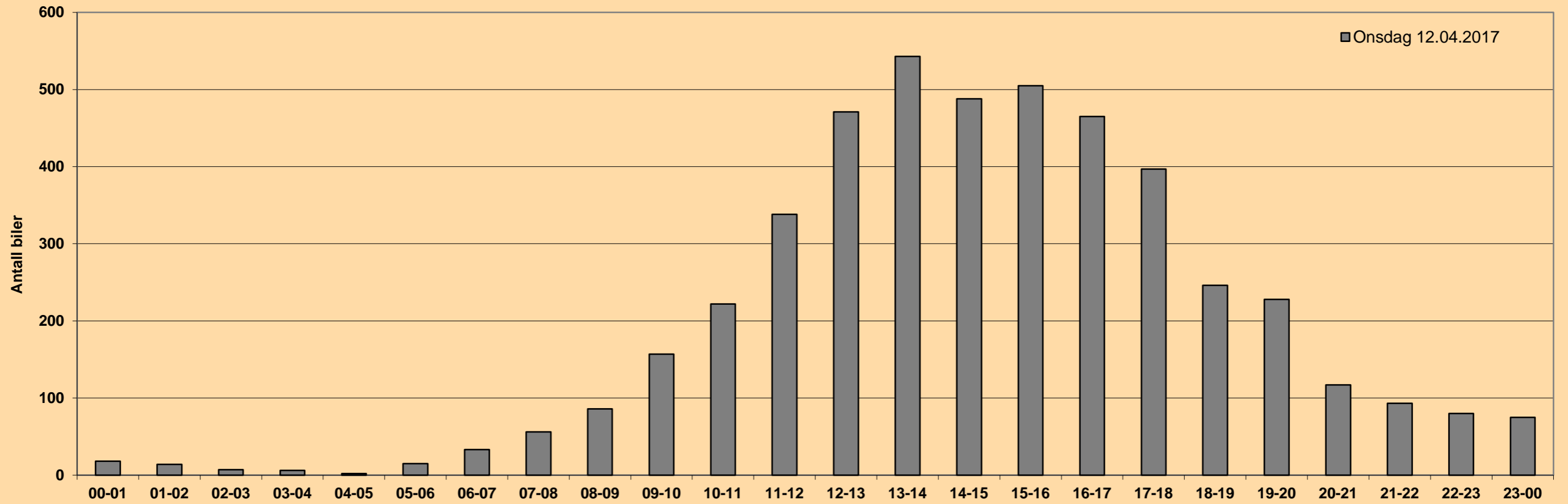
Merk: Data hentet fra registreringspunktet Flå syd - Rv 7 hp 7 m 8400

Data fra det enkelte registreringspunkt er kun representativt for den plass registreringen ble foretatt.

For trafikkutviklingen for et større geografisk område henvises det til vegtrafikkindeksen.



Utfartstrafikk onsdag før påske EV 134 Haugesund - Røldal



Grafen viser timestrafikken fordelt over det aktuelle døgnet

EV 134 Ølen / Etne		Timestrafikk EV 134 Haugesund - Røldal																							Døgnetrafikk	Årsdøgnetrafikk	
		00-01	01-02	02-03	03-04	04-05	05-06	06-07	07-08	08-09	09-10	10-11	11-12	12-13	13-14	14-15	15-16	16-17	17-18	18-19	19-20	20-21	21-22	22-23	23-00		
2010	Onsdag 31/3/2010	18	11	1	9	8	4	33	47	73	116	190	233	328	426	458	364	379	293	233	164	116	88	72	39	3703	1745
2011	Onsdag 20/4/2011	9	11	5	6	5	10	38	54	67	150	220	284	333	421	413	354	349	307	207	228	134	77	72	37	3791	1796
2012	Onsdag 4/4/2012	18	7	6	5	6	8	25	43	105	160	249	341	399	395	474	436	362	285	213	143	99	84	63	66	3992	1820
2013	Onsdag 27/3/2013	4	14	4	9	9	8	24	56	124	181	290	395	399	488	450	444	399	293	252	162	111	77	68	60	4321	1902
2014	Onsdag 16/4/2014	15	8	3	7	5	11	27	64	87	99	251	318	458	424	451	429	381	317	267	153	100	64	57	41	4037	1939
2015	Onsdag 01/4/2015	15	6	4	5	4	12	34	82	83	148	212	307	411	445	468	440	402	360	288	221	129	80	62	37	4255	1996
2016	Onsdag 23/3/2016	11	10	7	11	6	20	44	57	177	270	399	409	476	437	454	474	329	264	236	175	109	78	76	71	4600	2023
2017	Onsdag 12.04.2017	18	14	7	6	2	15	33	56	86	157	222	338	471	543	488	505	465	397	246	228	117	93	80	75	4662	2014

Tellepunkt 1100010

Viser felt 2 Fra Ølen

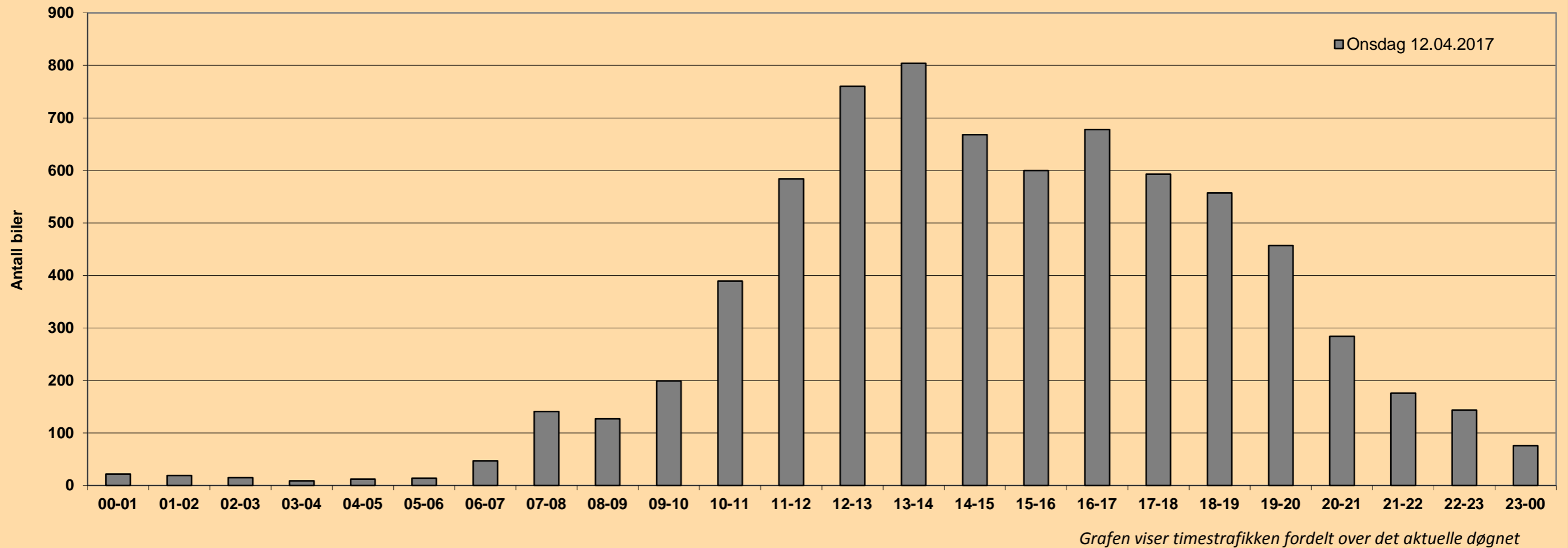
Merk: Data hentet fra registreringspunktet Ølen/Etne - Ev 134 hp 1 m 340

Data fra det enkelte registreringspunkt er kun representativt for den plass registreringen ble foretatt.

For trafikkutviklingen for et større geografisk område henvises det til vegtrafikkindeksen.



Utfartstrafikk onsdag før påske EV 16 Hønefoss - Fagernes



EV 16 Leira		Timestrafikk EV 16 Hønefoss - Fagernes																							Døgnetrafikk	Årsdøgnetrafikk	
		00-01	01-02	02-03	03-04	04-05	05-06	06-07	07-08	08-09	09-10	10-11	11-12	12-13	13-14	14-15	15-16	16-17	17-18	18-19	19-20	20-21	21-22	22-23	23-00		
2010	Onsdag 31/3/2010	33	17	8	7	12	14	31	120	121	156	312	512	631	657	729	687	654	533	500	367	285	164	135	95	6780	3720
2011	Onsdag 20/4/2011	24	15	12	3	5	16	38	143	158	229	430	585	570	611	609	636	543	462	412	320	277	198	121	77	6494	3717
2012	Onsdag 4/4/2012	36	20	10	4	12	14	43	94	124	249	406	542	655	636	643	638	613	486	467	320	237	175	116	69	6609	3704
2013	Onsdag 27/3/2013	23	17	9	7	6	12	39	107	146	252	437	586	682	638	671	630	640	589	505	360	250	215	111	90	7022	3736
2014	Onsdag 16/4/2014	Ingen registrering påsken 2014																								3726	
2015	Onsdag 01/4/2015	32	9	7	7	5	15	29	102	137	178	368	567	688	744	770	706	651	583	495	419	376	203	145	88	7324	3963
2016	Onsdag 23/3/2016	30	7	11	8	10	13	38	112	153	244	404	549	632	643	626	623	648	573	490	376	350	199	143	79	6961	4040
2017	Onsdag 12.04.2017	22	19	15	9	12	14	47	141	127	199	389	584	760	804	668	600	678	593	557	457	284	176	144	76	7375	4048

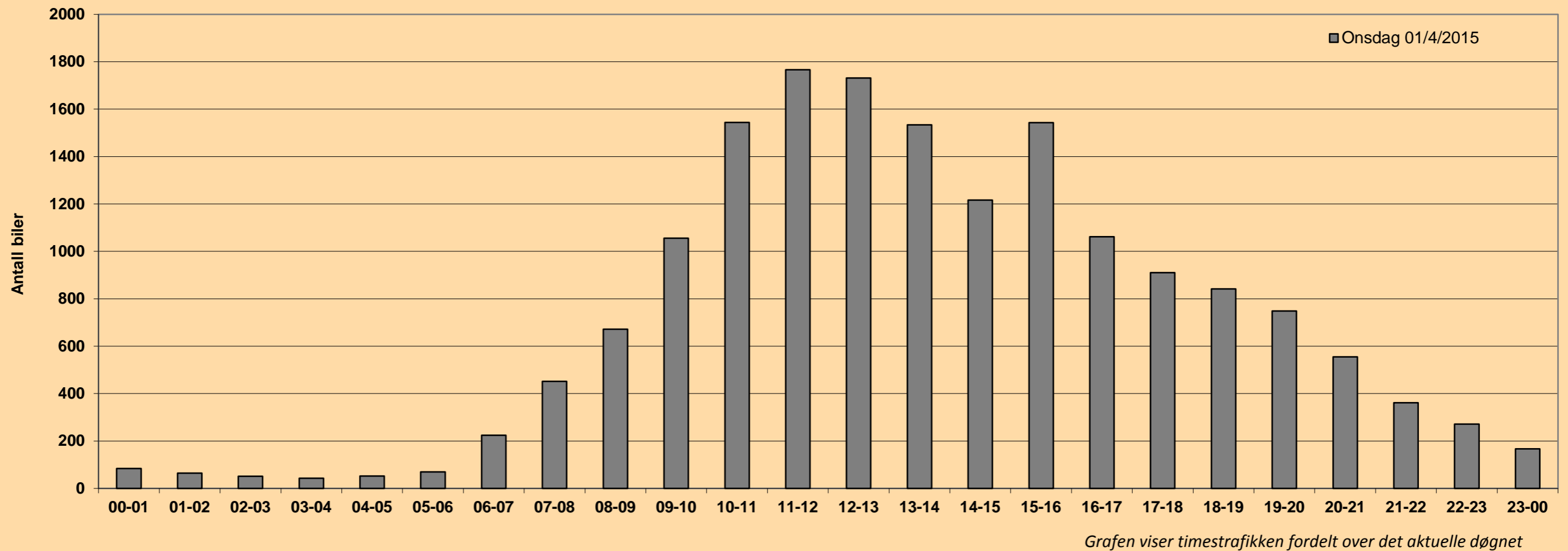
Merk: Data hentet fra registreringspunktet 0500906 - Ev 16 hp 5 m 610

Data fra det enkelte registreringspunkt er kun representativt for den plass registreringen ble foretatt.

For trafikkutviklingen for et større geografisk område henvises det til vegtrafikkindeksen.



Utfartstrafikk onsdag før påske EV 6 Oslo - Minnesund



Timestrafikk EV 6 Oslo - Minnesund

E6 Hovinmoen		00-01	01-02	02-03	03-04	04-05	05-06	06-07	07-08	08-09	09-10	10-11	11-12	12-13	13-14	14-15	15-16	16-17	17-18	18-19	19-20	20-21	21-22	22-23	23-00	Døgnetrafikk	Årsdøgnetrafikk
2010	Onsdag 31/3/2010	102	50	63	32	50	83	179	383	528	778	1325	1481	1712	1758	1436	1149	923	738	648	667	493	395	270	162	15405	9195
2011	Onsdag 20/4/2011	104	61	50	38	57	71	159	359	469	698	1115	1255	1351	1398	1232	1062	929	786	718	663	508	345	222	169	13819	9218
2012	Onsdag 4/4/2012	88	52	50	36	48	98	176	411	551	860	1218	1438	1315	1883	1581	1351	1031	863	842	658	539	356	268	182	15895	9771
2013	Onsdag 27/3/2013	80	52	41	40	49	92	190	464	714	1049	1476	1549	1440	1510	1327	1034	979	906	870	734	519	383	291	159	15948	9829
2014	Onsdag 16/4/2014	92	69	43	42	59	98	236	434	628	870	1248	1550	1516	1350	1189	1043	965	725	727	700	524	359	234	172	14873	9942
2015	Onsdag 01/4/2015	84	65	51	43	52	70	224	452	672	1056	1544	1766	1731	1534	1216	1543	1062	910	842	748	555	361	271	167	17019	10341
2016	Onsdag 23/3/2016	94	53	36	49	46	91	239	473	747	1166	1577	1860	1570	1843	1933	1658	1443	1056	951	814	625	439	239	183	19185	10500
2017	Onsdag 12.04.2017	75	47	35	44	66	67	212	451	607	865	1365	1646	1972	2013	1789	1937	1328	1130	1026	875	653	452	287	175	19117	10778

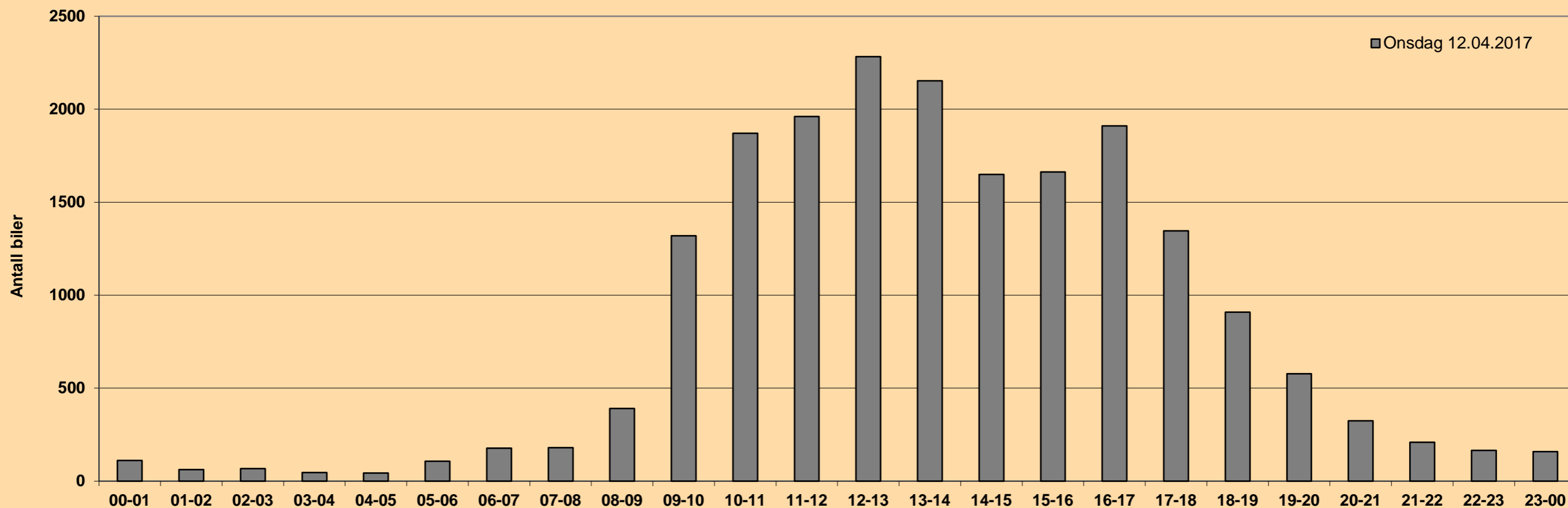
Merk: Data hentet fra registreringspunktet Hovinmoen - Ev 6 hp 12 m 3781

Data fra det enkelte registreringspunkt er kun representativt for den plass registreringen ble foretatt.

For trafikktviklingen for et større geografisk område henvises det til vegtrafikkindeksen.



Utfartstrafikk onsdag før påske EV 6 Østfold - Sverige



Grafen viser timestrafikken fordelt over det aktuelle døgnet

Timestrafikk EV 6 Østfold - Sverige

E6 Nye Svinesund		00-01	01-02	02-03	03-04	04-05	05-06	06-07	07-08	08-09	09-10	10-11	11-12	12-13	13-14	14-15	15-16	16-17	17-18	18-19	19-20	20-21	21-22	22-23	23-00	Døgnetrafikk	Årsdøgnetrafikk
2010	Onsdag 31/3/2010	43	39	30	26	39	75	128	142	373	1022	1301	1543	1726	1714	1467	1388	1038	726	535	297	212	114	114	103	14195	7288
2011	Onsdag 20/4/2011	71	68	31	47	47	101	197	192	367	1209	1543	1743	1778	1771	1441	1323	1432	965	766	485	340	216	167	151	16451	7468
2012	Onsdag 4/4/2012	72	34	31	31	53	107	153	157	377	1072	1420	1341	1404	1811	1593	909	1485	906	602	517	264	202	140	153	14834	8801
2013	Onsdag 27/3/2013	58	44	48	28	39	91	162	178	353	1118	1389	1539	1722	1808	1602	1457	1158	893	698	462	258	170	140	134	15549	7834
2014	Onsdag 16/4/2014	89	60	42	47	55	125	190	183	373	1238	1503	1765	1865	1887	1813	1680	1358	1258	934	572	367	241	174	171	17990	7808
2015	Onsdag 01/4/2015	99	59	35	36	62	99	184	196	403	1022	1403	1730	1822	1722	1729	1696	1289	1038	726	449	304	222	167	139	16631	7957
2016	Onsdag 23/3/2016	79	51	39	35	40	93	120	174	323	1001	1346	1096	1395	-	-	-	-	-	-	-	-	-	-	-		8109
2017	Onsdag 12.04.2017	111	62	67	46	43	107	177	180	390	1319	1870	1961	2282	2153	1649	1663	1911	1346	909	577	325	209	166	159	19682	8443

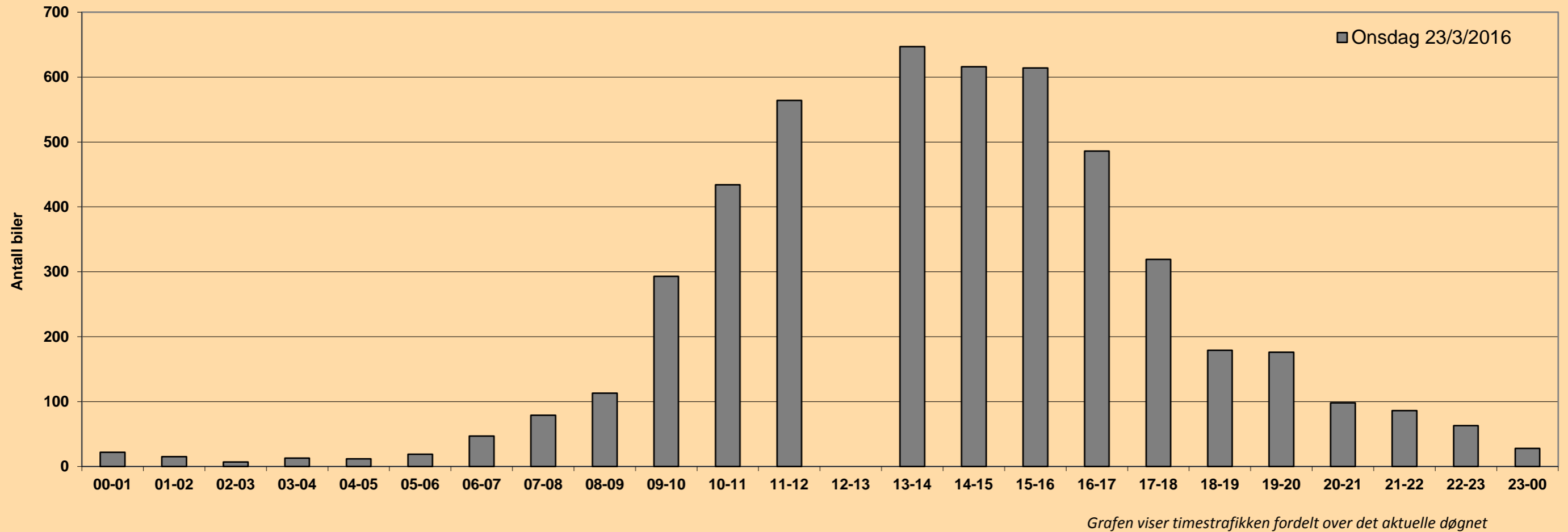
Merk: Data hentet fra registreringspunktet Nye Svinesund bru - Ev 6 hp 1 m 350

Data fra det enkelte registreringspunkt er kun representativt for den plass registreringen ble foretatt.

For trafikkutviklingen for et større geografisk område henvises det til vegtrafikkindeksen.



Utfartstrafikk onsdag før påske EV 18 Østfold - Sverige



Timestrafikk EV 18 Østfold - Sverige

EV 18 Ørje		00-01	01-02	02-03	03-04	04-05	05-06	06-07	07-08	08-09	09-10	10-11	11-12	12-13	13-14	14-15	15-16	16-17	17-18	18-19	19-20	20-21	21-22	22-23	23-00	Døgnetrafikk	Årsdøgnetrafikk
2010	Onsdag 31/3/2010	16	6	7	17	12	26	55	103	202	356	500	583	637	625	606	478	366	230	168	104	82	45	36	27	5287	2800
2011	Onsdag 20/4/2011	23	20	10	13	13	30	26	71	118	262	446	563	680	682	652	581	489	450	309	190	115	83	67	45	5938	2873
2012	Onsdag 4/4/2012	26	11	13	5	12	16	43	66	128	281	533	619	668	792	726	622	579	386	293	191	102	81	53	48	6294	3080
2013	Onsdag 27/3/2013	14	9	4	8	10	26	48	96	155	371	488	607	665	686	632	613	463	319	242	142	72	72	49	38	5829	3088
2014	Onsdag 16/4/2014	29	12	11	5	14	19	38	74	161	304	468	600	696	709	738	697	497	376	300	196	130	93	70	62	6299	3120
2015	Onsdag 01/4/2015	27	9	8	20	12	24	48	71	136	255	443	584	670	681	663	625	515	407	265	221	89	69	66	50	5958	3310
2016	Onsdag 23/3/2016	22	15	7	13	12	19	47	79	113	293	434	564	-	647	616	614	486	319	179	176	98	86	63	28	-	3400
2017	Onsdag 12.04.2017	ingen trafikkregistrering påsken 2017																							-	-	

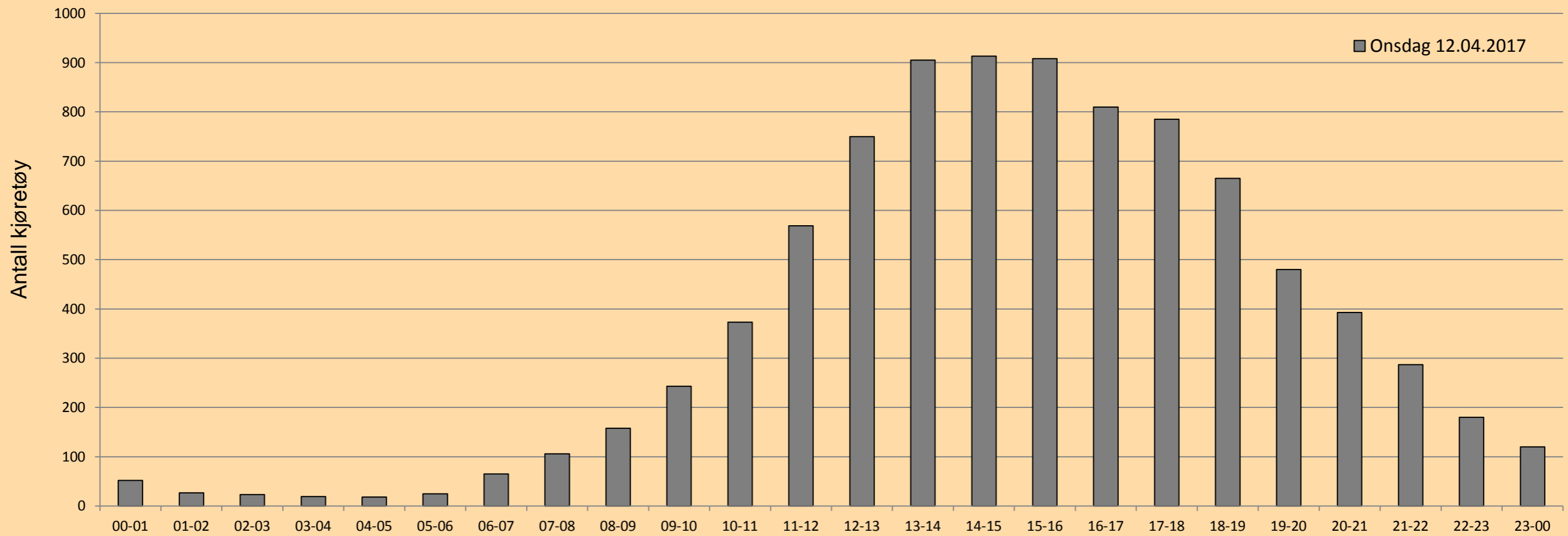
Merk: Data hentet fra registreringspunktet Ørje - Ev 18 hp 1 m 4550

Data fra det enkelte registreringspunkt er kun representativt for den plass registreringen ble foretatt.

For trafikkutviklingen for et større geografisk område henvises det til vegtrafikkindeksen.



Utfartstrafikk onsdag før påsek Ev 18 Porsgrunn - Kragerø



Grafen viser timestrafikken fordelt over det aktuelle døgnet

Ev 18 stokkebakken		Timestrafikk EV 18 Porsgrunn - Kragerø																							Døgnetrafikk	Årsdøgnetrafikk	
		00-01	01-02	02-03	03-04	04-05	05-06	06-07	07-08	08-09	09-10	10-11	11-12	12-13	13-14	14-15	15-16	16-17	17-18	18-19	19-20	20-21	21-22	22-23			23-00
2012	Onsdag 4/4/2012	63	20	17	19	20	21	47	104	118	192	278	460	608	694	770	755	687	603	655	445	304	258	157	103	7398	5173
2013	Onsdag 27/3/2013	45	17	16	15	10	28	38	86	130	150	255	375	511	593	675	734	697	577	475	358	266	227	139	130	6547	5222
2014	Onsdag 16/4/2014	47	19	15	21	10	20	59	114	124	202	291	498	639	706	855	843	739	721	552	418	332	270	154	107	7756	5318
2015	Onsdag 01/4/2015	Ikke data pga. tekniske feil																						5424			
2016	Onsdag 23/3/2016	37	18	19	16	22	21	61	103	168	234	378	-	-	-	681	705	-	-	-	-	283	180	123	74	-	5435
2017	Onsdag 12.04.2017	52	27	23	19	18	25	65	106	158	243	373	569	750	905	913	908	810	785	665	480	393	287	180	120	8874	5640

MERK! (-) ikke data pga. teknisk feil

Merk: Data hentet fra registreringspunktet Stokkebakken - Ev 18 hp 7 m 1800

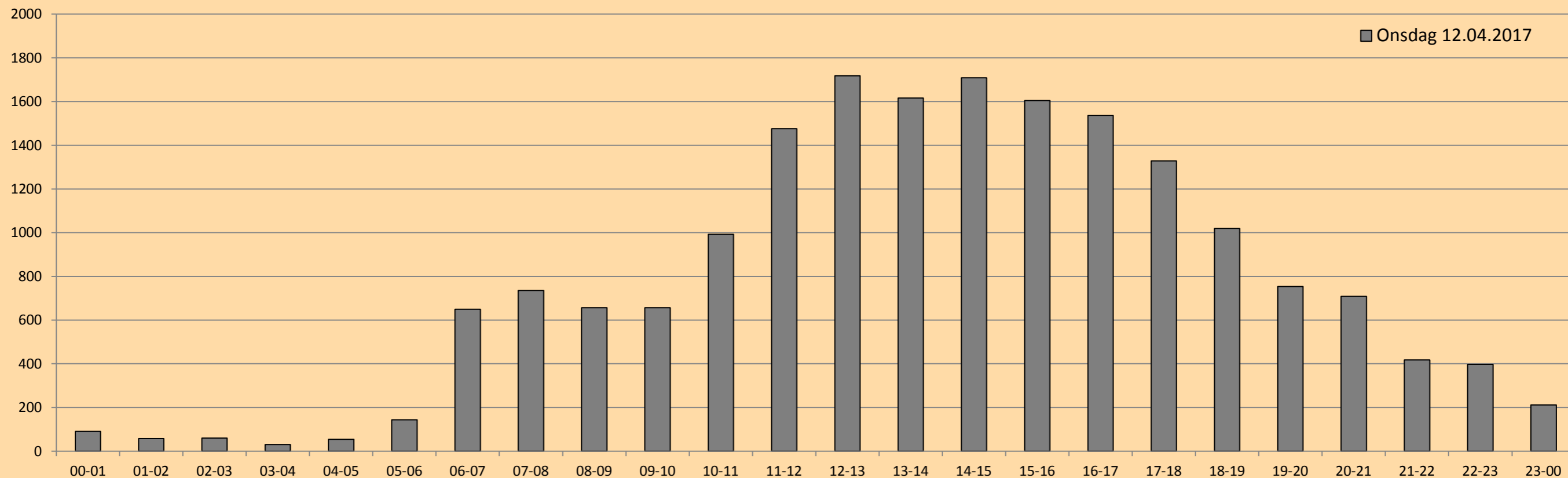
Data fra det enkelte registreringspunkt er kun representativt for den plass registreringen ble foretatt.

For trafikkutviklingen for et større geografisk område henvises det til vegtrafikkindeksen.

0
0
0
0
0
0
0

0
0
0
0
0
0
0
0
0
0
0
0
1
0
0
0
0

Utfartstrafikk onsdag før påske EV 18 Drammen - Arendal



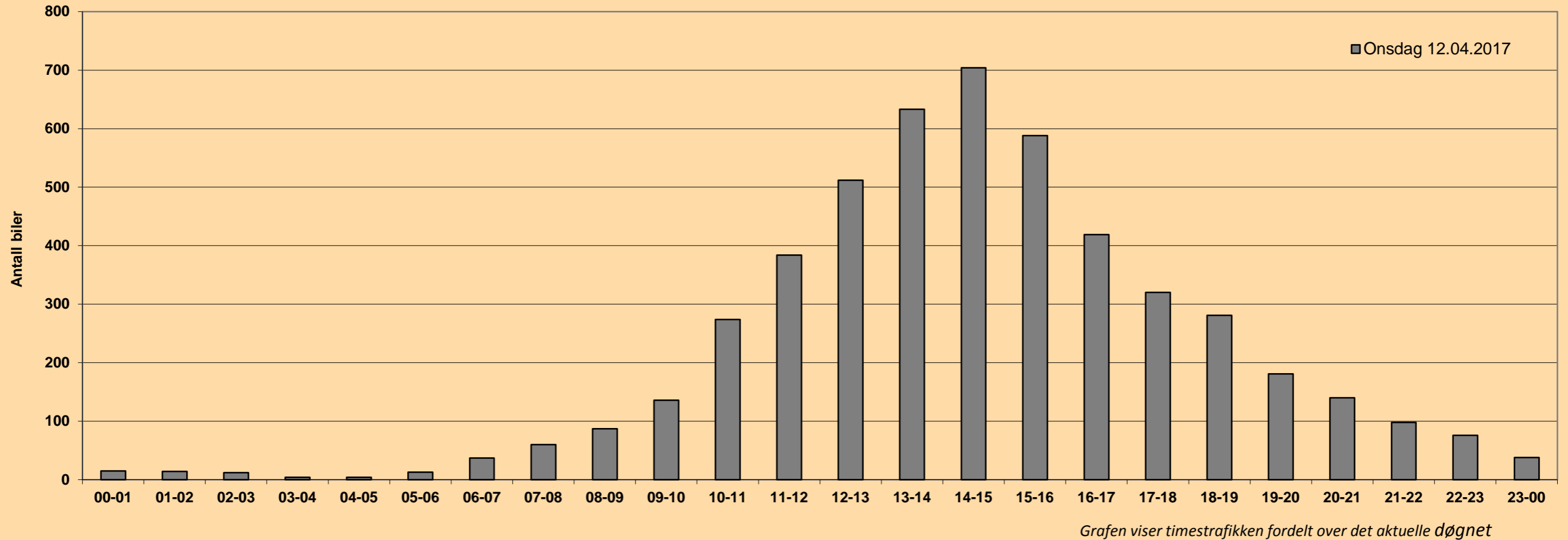
Grafen viser timestrafikken fordelt over det aktuelle døgnet

EV 18 Holmene		Timestrafikk EV 18 Drammen-Arendal																								Døgnetrafikk	Årsdøgnetrafikk
		00-01	01-02	02-03	03-04	04-05	05-06	06-07	07-08	08-09	09-10	10-11	11-12	12-13	13-14	14-15	15-16	16-17	17-18	18-19	19-20	20-21	21-22	22-23	23-00		
2012	Onsdag 4/4/2012	94	52	29	43	77	148	655	610	610	619	922	1077	1257	1188	1193	1057	1119	857	852	680	514	347	308	169	14477	12866
2013	Onsdag 27/3/2013	91	48	48	29	73	139	612	642	585	568	677	976	1216	1139	1177	1111	950	833	753	575	424	337	244	159	13406	12704
2014	Onsdag 16/4/2014	99	67	50	42	91	146	629	638	546	622	866	1203	1239	1214	1186	1141	1091	951	866	669	497	377	358	204	14792	14473
2015	Onsdag 01/4/2015	Ikke data pga. teknisk feil.												746	1366	1461	1259	932	822	695	587	408	277	161		14192	
2016	Onsdag 23/3/2016	110	53	43	33	51	150	635	657	601	694	905	1178	1157	1290	1200	1447	1144	951	632	658	388	394	279	140	14790	15305
2017	Onsdag 12.04.2017	90	58	60	31	54	144	649	735	656	656	992	1476	1718	1616	1709	1605	1537	1329	1019	754	708	418	397	212	18623	15913

Merk: Data hentet fra registreringspunktet Holmane - EV18 HP 10 Meter 2200
Data fra det enkelte registreringspunkt er kun representativt for den plass registreringen ble foretatt.

For trafikkutviklingen for et større geografisk område henvises det til vegtrafikkindeksen.

Utfartstrafikk onsdag før påske RV 4 Oslo - Gjøvik

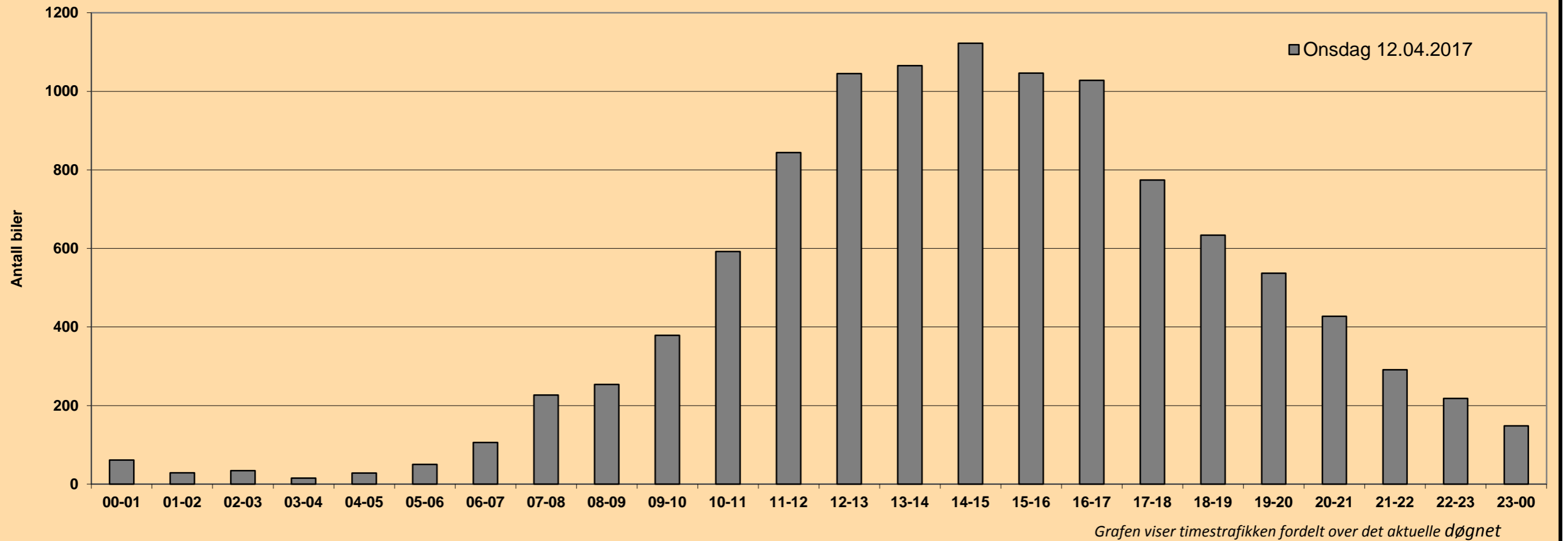


RV 4 Stryken		Timestrafikk RV 4 Oslo - Gjøvik																								Døgnetrafikk	Årsdøgnetrafikk
		00-01	01-02	02-03	03-04	04-05	05-06	06-07	07-08	08-09	09-10	10-11	11-12	12-13	13-14	14-15	15-16	16-17	17-18	18-19	19-20	20-21	21-22	22-23	23-00		
2010	Onsdag 31/3/2010	23	10	6	9	8	13	36	46	88	154	266	391	608	689	703	757	588	425	336	255	143	98	75	38	5765	3402
2011	Onsdag 20/4/2011	14	6	14	5	6	20	44	74	122	180	363	471	608	721	677	709	447	389	303	245	193	154	91	57	5913	3500
2012	Onsdag 4/4/2012	20	17	3	9	7	15	40	52	96	177	313	445	568	759	664	616	450	333	286	236	141	113	66	37	5463	3271
2013	Onsdag 27/3/2013	24	8	4	6	10	15	42	69	148	227	438	600	721	758	850	760	504	354	267	213	145	94	65	38	6360	3349
2014	Onsdag 16/4/2014	20	8	6	9	4	15	33	66	113	194	336	456	562	712	702	604	434	386	342	232	156	115	83	46	5634	3357
2015	Onsdag 01/4/2015	25	8	4	4	6	18	45	48	106	179	380	485	651	749	721	733	521	386	327	225	132	101	89	42	5985	3257
2016	Onsdag 23/3/2016	8	10	3	11	8	21	36	76	130	232	384	499	606	751	667	506	440	333	235	177	122	94	56	38	5443	3241
2017	Onsdag 12.04.2017	15	14	12	4	4	13	37	60	87	136	274	384	512	633	704	588	419	320	281	181	140	98	76	38	5030	3245

Merk: Data hentet fra registreringspunktet Stryken - Rv 4 hp 2 m 10
 Data fra det enkelte registreringspunkt er kun representativt for den plass registreringen ble foretatt.
 For trafikkutviklingen for et større geografisk område henvises det til vegtrafikkindeksen.



Utfartstrafikk onsdag før påske RV 3 Hamar-Østerdalen Elverum



Timestrafikk RV 3 Hamar - Østerdalen Elverum

RV 3 Ebru		00-01	01-02	02-03	03-04	04-05	05-06	06-07	07-08	08-09	09-10	10-11	11-12	12-13	13-14	14-15	15-16	16-17	17-18	18-19	19-20	20-21	21-22	22-23	23-00	Døgnetrafikk	Årsdøgnetrafikk
2010	Onsdag 31/3/2010	57	24	23	20	26	47	101	214	227	331	515	699	877	922	915	1005	950	798	701	643	476	262	192	134	10159	6415
2011	Onsdag 20/4/2011	44	54	30	16	23	49	101	202	233	389	493	641	828	830	912	789	852	752	637	439	391	268	158	100	9231	6403
2012	Onsdag 4/4/2012	66	36	27	17	19	34	93	202	237	339	544	698	869	903	965	946	870	857	723	527	338	276	183	137	9906	6497
2013	Onsdag 27/3/2013	62	21	23	19	17	43	109	227	293	460	669	777	850	896	1027	1012	1003	878	633	527	388	261	175	146	10516	6581
2014	Onsdag 16/4/2014	60	32	31	20	22	29	126	218	260	410	546	806	893	935	1028	983	919	753	636	515	452	243	210	125	10252	6636
2015	Onsdag 01/4/2015	59	26	30	23	6	49	104	205	261	435	636	883	923	998	1117	1171	1011	970	629	517	399	317	197	119	11085	6930
2016	Onsdag 23/3/2016	51	25	18	18	24	42	114	221	282	544	730	951	1054	1094	1077	1084	-	814	604	475	302	314	218	109	-	6995
2017	Onsdag 12.04.2017	61	29	34	15	28	50	106	227	254	379	592	844	1045	1065	1122	1046	1028	774	634	537	427	291	218	148	10954	7201

MERK! (-) ikke data pga. teknisk feil

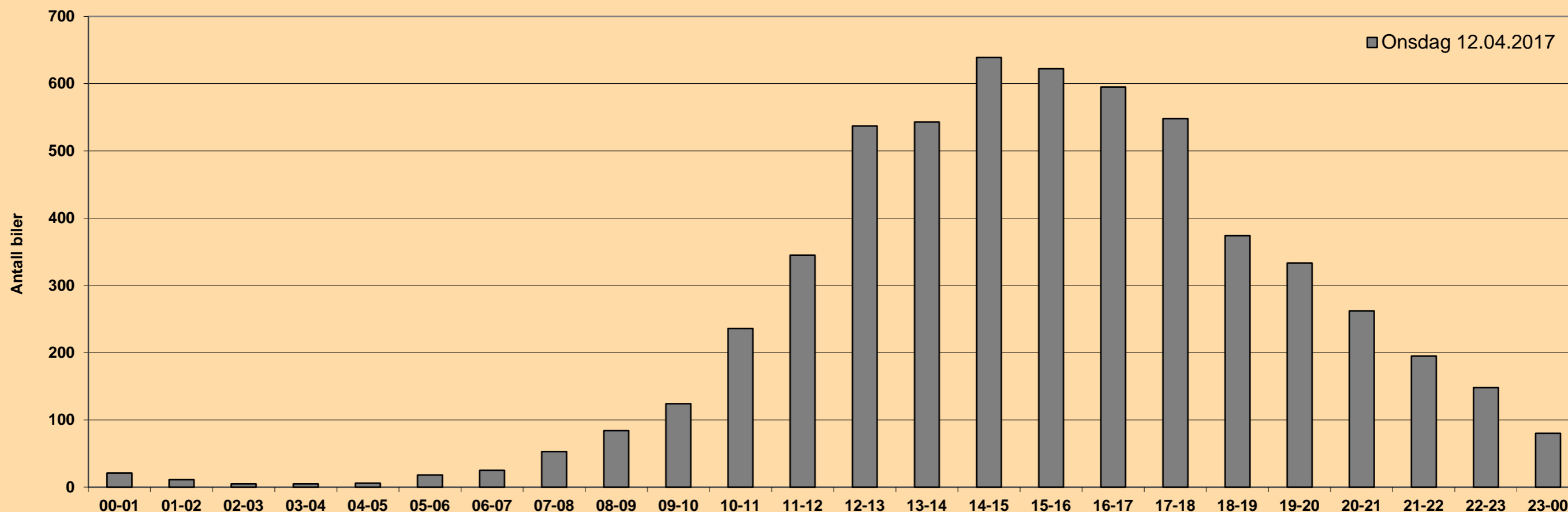
Merk: Data hentet fra registreringspunktet Ebru - Rv 3 hp 3 m 3440

Data fra det enkelte registreringspunkt er kun representativt for den plass registreringen ble foretatt.

For trafikkutviklingen for et større geografisk område henvises det til vegtrafikkindeksen.



Utfartstrafikk onsdag før påske RV 25 Østerdalen -Trysil



Grafen viser timestrafikken fordelt over det aktuelle døgnet

Timestrafikk RV 25 Østerdalen -Trysil

RV25 Rønningen øst		00-01	01-02	02-03	03-04	04-05	05-06	06-07	07-08	08-09	09-10	10-11	11-12	12-13	13-14	14-15	15-16	16-17	17-18	18-19	19-20	20-21	21-22	22-23	23-00	Døgnetrafikk	Årsdøgnetrafikk
2010	Onsdag 31/3/2010	25	16	8	4	5	20	31	43	56	115	183	291	358	468	500	577	541	577	488	451	300	172	129	77	5435	2179
2011	Onsdag 20/4/2011	75	47	24	8	2	3	20	24	45	101	217	310	357	320	282	250	194	195	149	100	90	73	49	28	2963	2164
2012	Onsdag 4/4/2012	27	15	9	5	9	9	17	41	73	152	198	338	420	518	503	557	497	508	443	339	259	167	116	64	5284	2228
2013	Onsdag 27/3/2013	25	13	7	11	11	12	18	49	98	182	300	409	469	504	586	603	639	592	520	349	298	181	130	94	6100	2274
2014	Onsdag 16/4/2014	17	13	14	8	6	14	34	37	79	142	228	360	442	508	584	613	649	500	404	384	283	174	126	86	5705	2301
2015	Onsdag 01/4/2015	37	12	9	6	11	13	28	51	87	168	267	410	514	536	605	665	635	646	519	365	272	190	149	71	6266	2379
2016	Onsdag 23/3/2016	Ikke data denne dagen pga. tekniske feil.																									2336
2017	Onsdag 12.04.2017	21	11	5	5	6	18	25	53	84	124	236	345	537	543	639	622	595	548	374	333	262	195	148	80	5809	2556

Tellepunkt 400005

Viser felt 1 Elverum

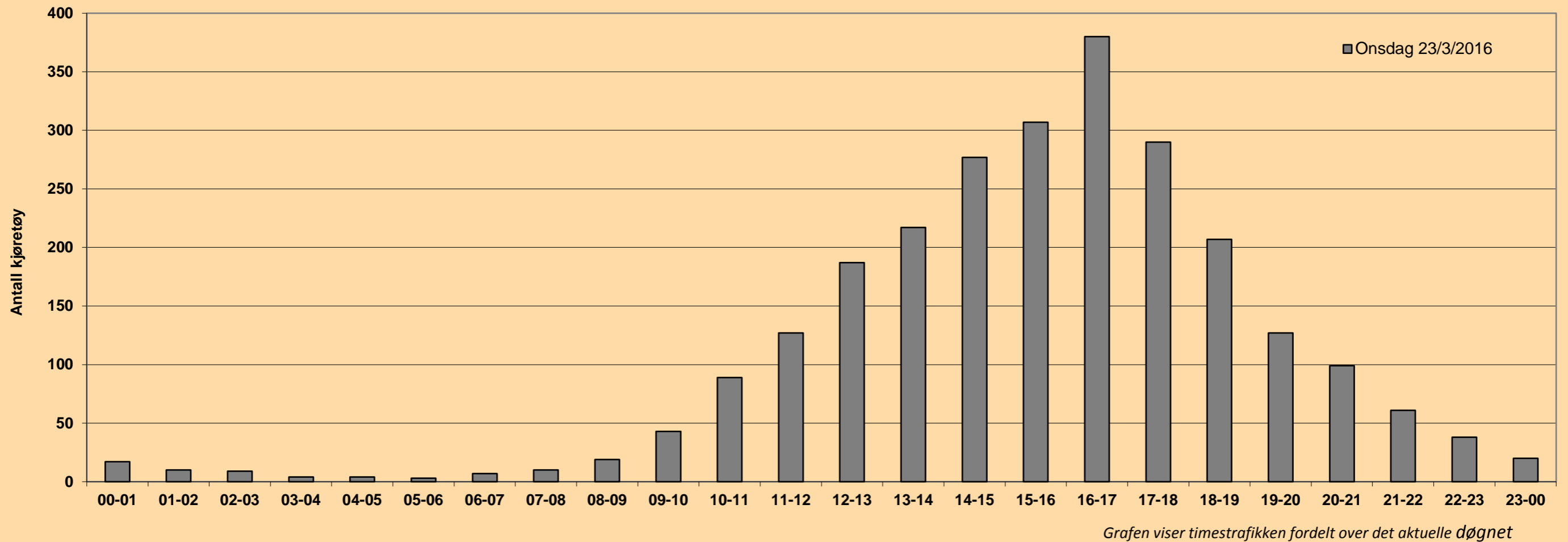
Merk: Data hentet fra registreringspunktet Rønningen Ø - Rv 25 hp 3 m 9675

Data fra det enkelte registreringspunkt er kun representativt for den plass registreringen ble foretatt.

For trafikkutviklingen for et større geografisk område henvises det til vegtrafikkindeksen.



Utfartstrafikk onsdag før påske EV 134 Haugesund - Drammen



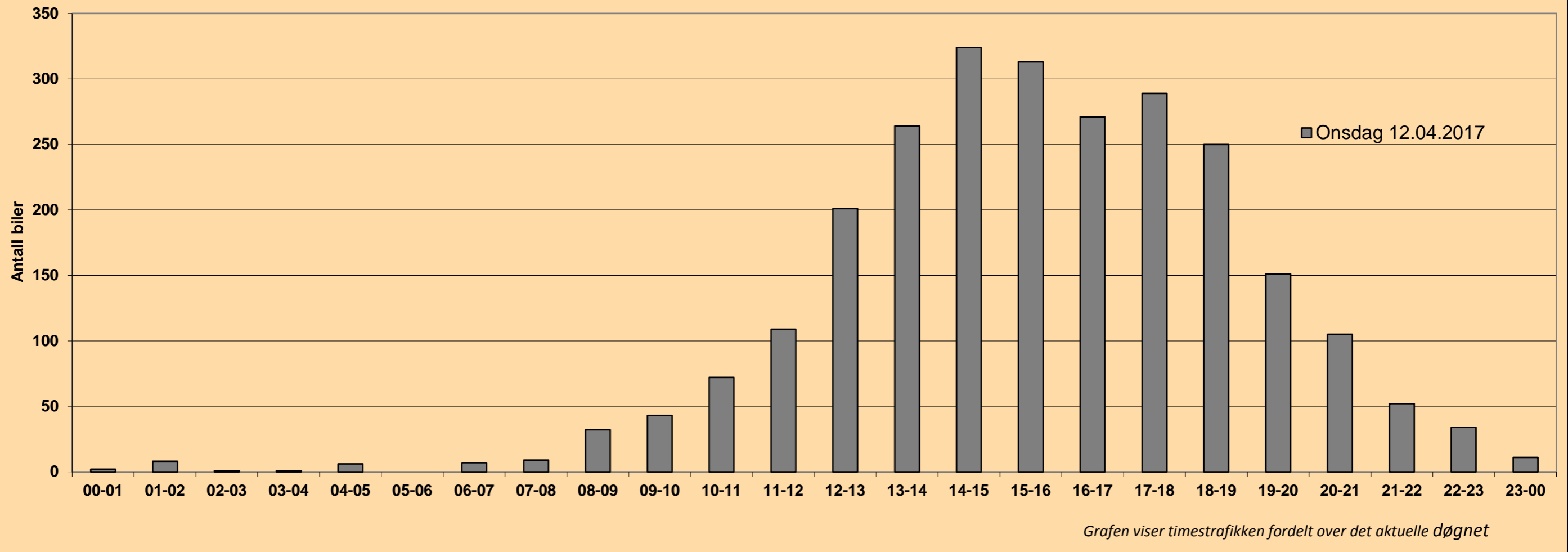
Timestrafikk EV 134 Haugesund - Drammen

EV 134 Haukelifjell		00-01	01-02	02-03	03-04	04-05	05-06	06-07	07-08	08-09	09-10	10-11	11-12	12-13	13-14	14-15	15-16	16-17	17-18	18-19	19-20	20-21	21-22	22-23	23-00	Døgnetrafikk	Årsdøgnetrafikk
2010	Onsdag 31/3/2010	0	43	72	6	8	1	1	7	7	16	23	66	39	80	139	360	212	157	209	141	81	48	34	16	1766	721
2011	Onsdag 20/4/2011	22	10	6	6	3	4	1	12	13	27	73	101	138	155	140	197	206	126	77	66	35	18	14	10	1460	713
2012	Onsdag 4/4/2012	9	9	6	4	3	3	1	7	14	27	61	85	126	144	230	293	357	292	225	145	107	61	40	18	2267	713
2013	Onsdag 27/3/2013	16	14	9	5	4	1	6	4	10	23	67	96	194	186	197	272	298	270	198	154	121	62	31	18	2256	729
2014	Onsdag 16/4/2014	6	2	3	2	4	4	5	22	26	63	87	132	180	231	232	304	229	177	133	104	57	31	24	9	2067	723
2015	Onsdag 01/4/2015	Ingen data pga. tekniske feil.																							-	748	
2016	Onsdag 23/3/2016	17	10	9	4	4	3	7	10	19	43	89	127	187	217	277	307	380	290	207	127	99	61	38	20	2552	298
2017	Onsdag 12.04.2017	ingen trafikkregistrering påsken 2017																							-	764	

Merk: Data hentet fra registreringspunktet vågslitunnel - Ev 134 hp 20 m 6749
 Data fra det enkelte registreringspunkt er kun representativt for den plass registreringen ble foretatt.
 For trafikkutviklingen for et større geografisk område henvises det til vegtrafikkindeksen.



Utfartstrafikk onsdag før påske RV 9 Kristiansand - Hovden



Timestrafikk RV 9 Kristiansand - Hovden

RV 9 Ny Bygland		00-01	01-02	02-03	03-04	04-05	05-06	06-07	07-08	08-09	09-10	10-11	11-12	12-13	13-14	14-15	15-16	16-17	17-18	18-19	19-20	20-21	21-22	22-23	23-00	Døgnetrafikk	Årsdøgnetrafikk
2010	Onsdag 31/3/2010	5	5	4	2	1	6	5	6	27	20	53	65	119	168	264	296	305	270	229	141	84	52	28	22	2177	760
2011	Onsdag 20/4/2011	3	6	3	2	2	3	5	22	19	46	75	123	150	196	203	257	247	222	200	134	76	41	49	19	2103	745
2012	Onsdag 4/4/2012	6	4	3	1	3	3	5	14	31	50	64	117	158	212	252	253	254	247	177	126	76	43	34	16	2149	774
2013	Onsdag 27/3/2013	11	4	3	1	0	4	4	6	9	34	71	94	147	216	242	290	272	273	244	203	129	104	52	31	2444	780
2014	Onsdag 16/4/2014	12	6	4	4	2	2	3	2	8	32	35	57	122	162	222	243	291	242	276	210	141	87	46	34	2243	797
2015	Onsdag 01/4/2015	4	2	3	2	2	1	9	16	26	56	90	133	207	260	300	332	296	268	210	142	96	47	30	15	2547	828
2016	Onsdag 23/3/2016	7	5	0	0	1	7	10	15	42	82	146	169	180	220	280	251	237	245	196	125	89	42	28	15	2392	811
2017	Onsdag 12.04.2017	2	8	1	1	6	0	7	9	32	43	72	109	201	264	324	313	271	289	250	151	105	52	34	11	2555	879

Merk: Data hentet fra registreringspunktet Ny Bygland - Rv 9 hp 4 m 23081
 Data fra det enkelte registreringspunkt er kun representativt for den plass registreringen ble foretatt.
 For trafikkutviklingen for et større geografisk område henvises det til vegtrafikkindeksen.

