












PBL. § 25

1. BYGGEOMRÅDE

-  Bolig
-  Forretning
-  Bolig/Forretning
-  Bolig/Forretning/Kontor
-  Forretning/Industri
-  Offentlig
-  Midlertidig trafikkområde

3. TRAFIKKOMRÅDE

-  Kjøreveg
-  Gatetun
-  Annen veggrunn
-  Gang-/sykkelveg

4. FRIOMRÅDE

-  Park

6. SPESIALOMRÅDER

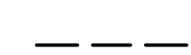










-  Frisiktsone

TEGNFORKLARING

7. FELLESOMRÅDER

-  Felles avkjørsel

DIVERSE STREKSYMBOLER

-  Planens begrensning
-  Formålsgrense
-  Grense restriksjonsomr.
-  Byggegrense
-  Frisiktslinje
-  Bygg som inngår i planen
-  Bygg som foruts. fjernet
-  Tunnel
-  Atkomst
-  Stengt avkjørsel
-  Tursti

0 5 10 15 20 25 30 35 40

Horisontal skala 1 : 1000(A1)
Papirkvalitet: Xerox Colotech+ 24/90 gr.m²



Nordpil

REGULERINGSPLAN FOR:
Kollektivfelt langs Rv44.

PLAN NR.
2106
Del 2

MED REGULERINGSBESTEMMELSER

SAKSBEHANDLING	06.09.07 - 23.10.08
KOMMUNALSTYRET FOR BYUTVIKLING	25.09. - 09.11.07. Begrensede høringer i perioden 04.04. - 22.08.08
UTLAGT TIL OFFENTLIG ETTERSYN	08.12.08
VEDTATT I BYSTYRET	
KORREKSJONER	

Dato:	Sign
18.02.08	M.W
10.07.08	M.W
08.10.08	M.W

Endret atkomst til Vaulernv 39 og 41
Diverse korrigeringer etter begrenset høring

Planen er utarbeidet av Statens vegvesen, konstruert av Anko Nova
Saksbehandler Stavanger kommune, KBU: Matthew Millington.
Konstruktør, KBU: Mona Wigsnes

Dato:
08.06.07

