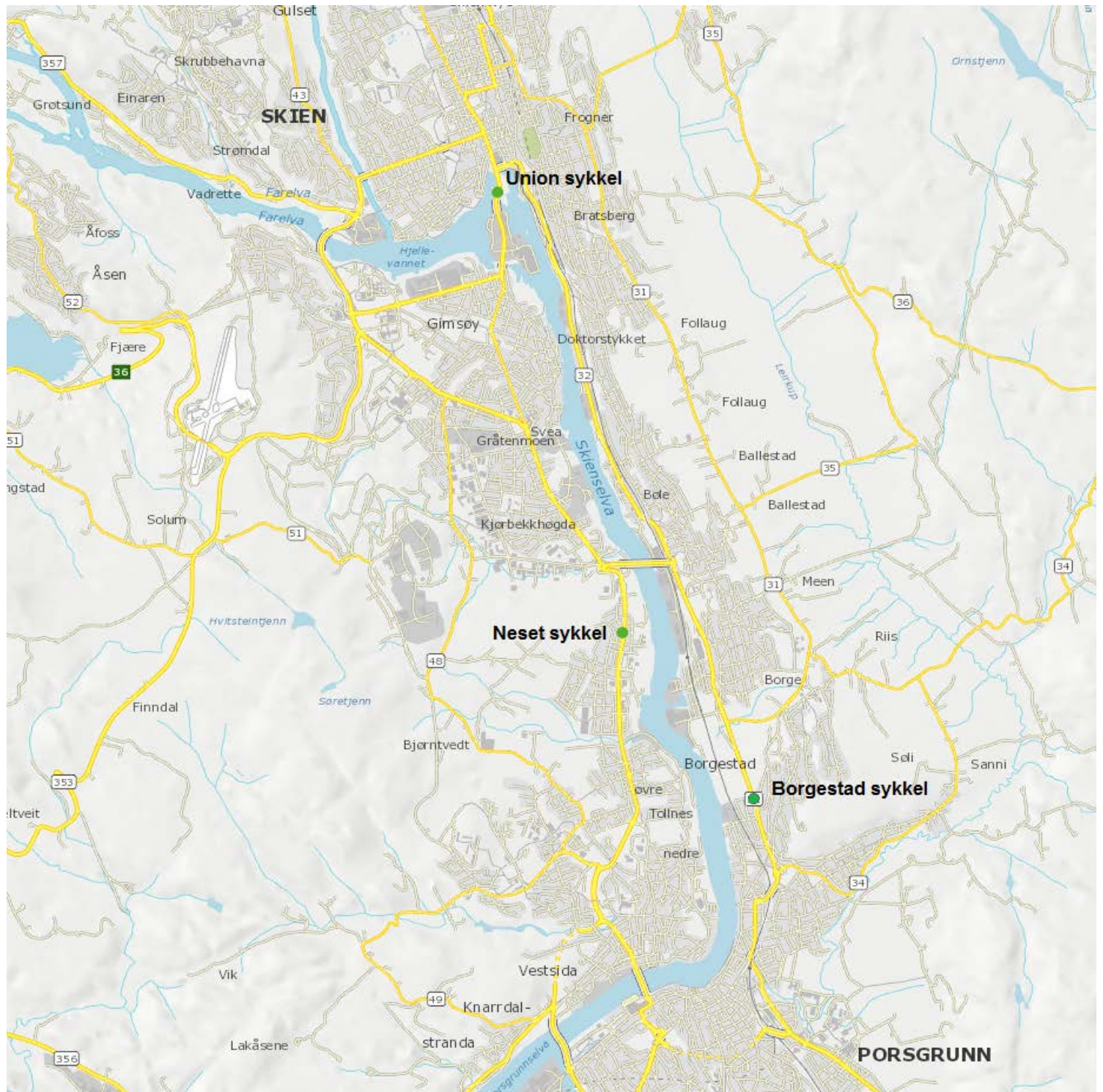
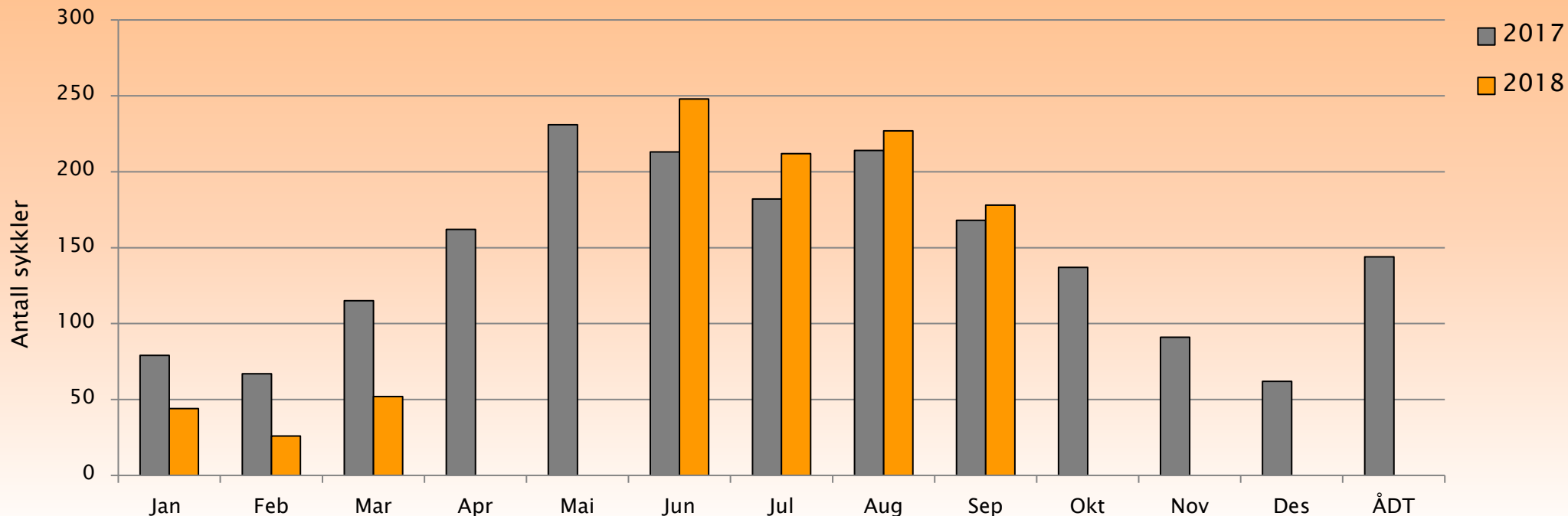


Utvalgte sykkelpunkt Telemark



Statens vegvesen

Sykkel Års og månedsdøgntrafikk Klosterskogen sykkel



Tpknr. 0800523

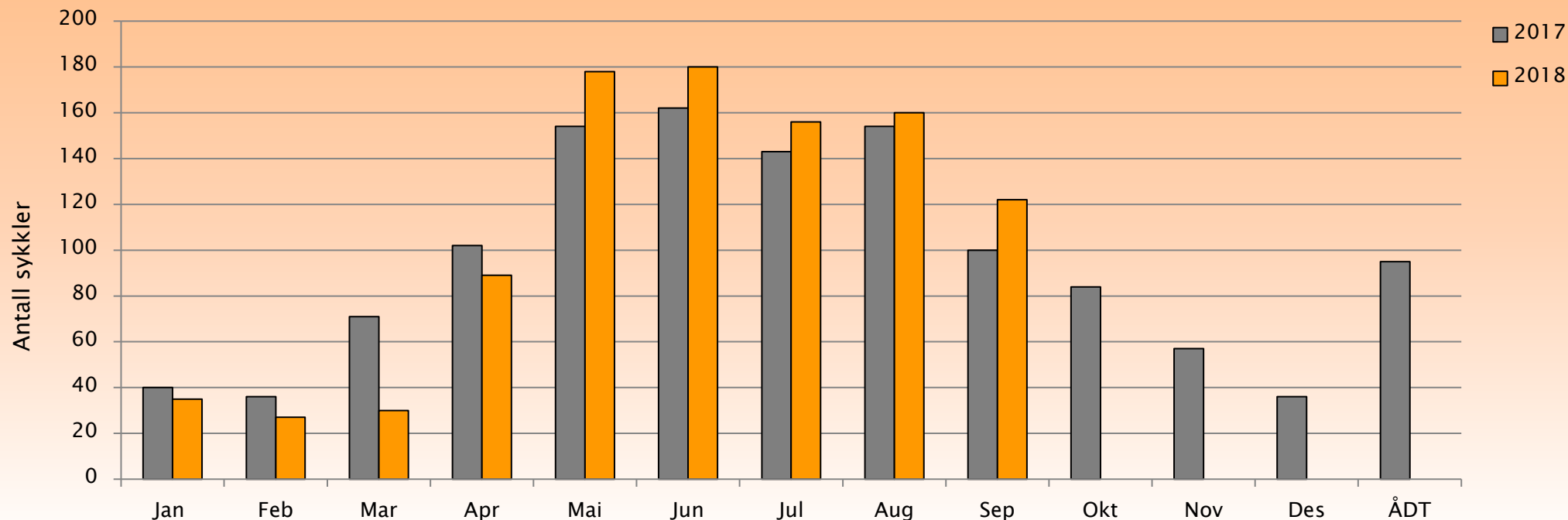
Vegref.RG36 HP 2 Meter 6110

ÅR	Jan	Feb	Mar	Apr	Mai	Jun	Jul	Aug	Sep	Okt	Nov	Des	ÅDT
2017	79	67	115	162	231	213	182	214	168	137	91	62	144
2018	44	26	52			248	212	227	178				

MERK: Data fra det enkelte registreringspunkt er kun representativt for den plass registreringen ble foretatt.
Det gir ikke et kvalifisert totalbilde av sykkelbruken for et større geografisk område.



Sykkel Års og månedsdøgntrafikk Skjelsvikdalen sykkel



Tpknr. 0800517

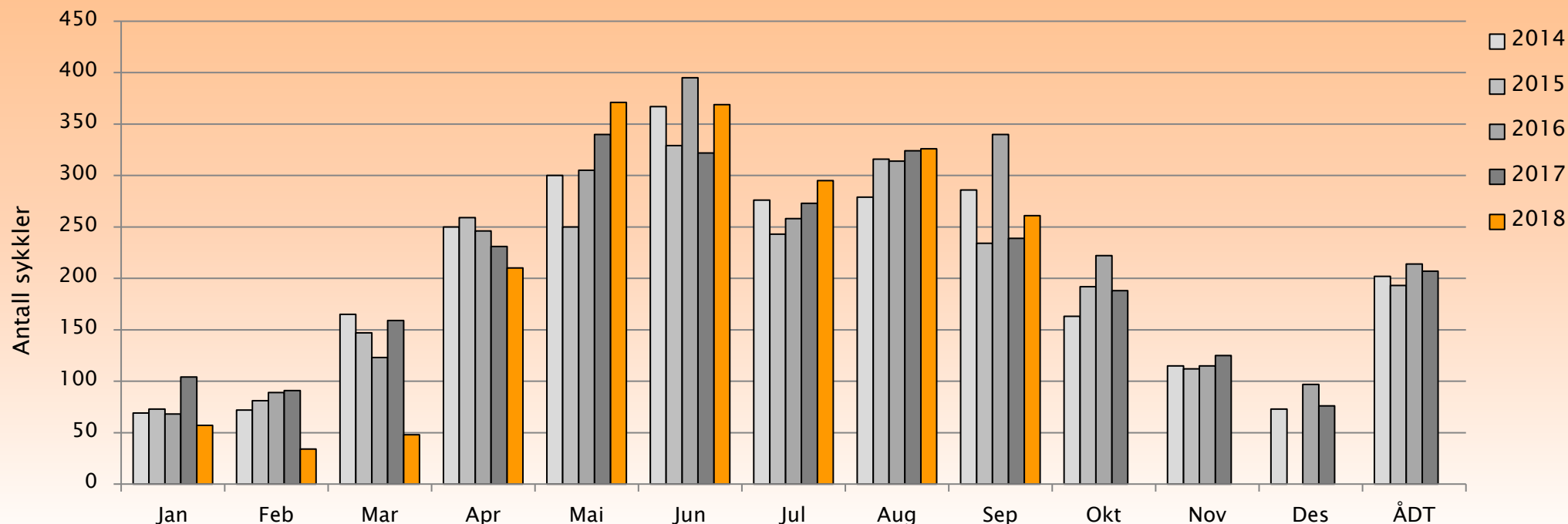
Vegref. RG36 HP 201 Meter 810

ÅR	Jan	Feb	Mar	Apr	Mai	Jun	Jul	Aug	Sep	Okt	Nov	Des	ÅDT
2017	40	36	71	102	154	162	143	154	100	84	57	36	95
2018	35	27	30	89	178	180	156	160	122				

MERK: Data fra det enkelte registreringspunkt er kun representativt for den plass registreringen ble foretatt.
Det gir ikke et kvalifisert totalbilde av sykkelbruken for et større geografisk område.



Sykkel Års og månedsdøgntrafikk Neset sykkel



Tpknr. 0800508

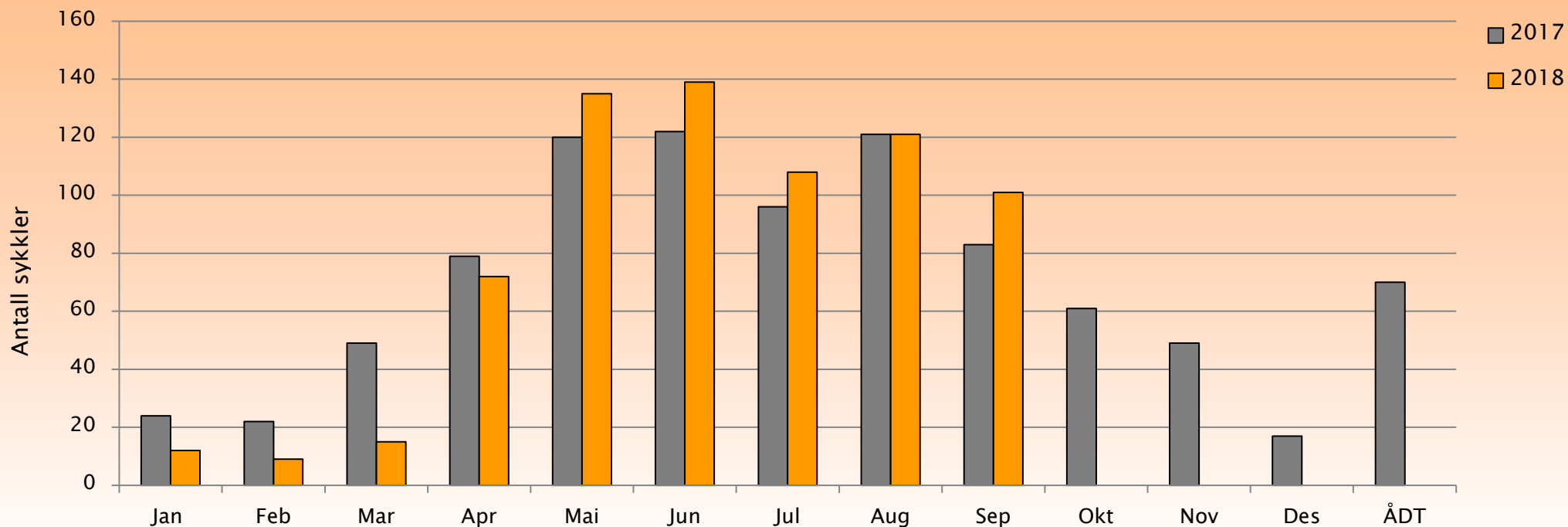
Vegref. RG36 HP 202 Meter 2892

ÅR	Jan	Feb	Mar	Apr	Mai	Jun	Jul	Aug	Sep	Okt	Nov	Des	ÅDT
2013									255	168		68	233
2014	69	72	165	250	300	367	276	279	286	163	115	73	202
2015	73	81	147	259	250	329	243	316	234	192	112		193
2016	68	89	123	246	305	395	258	314	340	222	115	97	214
2017	104	91	159	231	340	322	273	324	239	188	125	76	207
2018	57	34	48	210	371	369	295	326	261				

MERK: Data fra det enkelte registreringspunkt er kun representativt for den plass registreringen ble foretatt. Det gir ikke et kvalifisert totalbilde av sykkelbruken for et større geografisk område.



Sykkel Års og månedsdøgntrafikk Klevstrand sykkel



Tpknr. 0800506

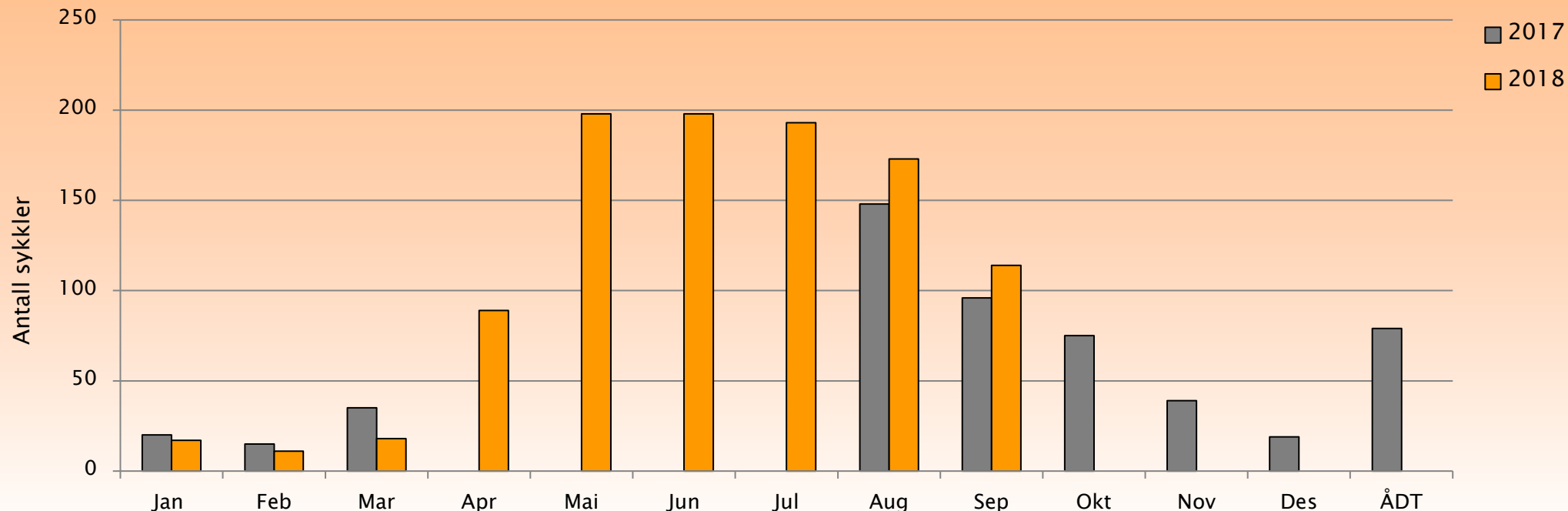
Veg.ref. RG36 HP 201 Meter 3595

ÅR	Jan	Feb	Mar	Apr	Mai	Jun	Jul	Aug	Sep	Okt	Nov	Des	ÅDT
2017	24	22	49	79	120	122	96	121	83	61	49	17	70
2018	12	9	15	72	135	139	108	121	101				

MERK: Data fra det enkelte registreringspunkt er kun representativt for den plass registreringen ble foretatt.
Det gir ikke et kvalifisert totalbilde av sykkelbruken for et større geografisk område.



Sykkel Års og månedsdøgntrafikk Ørviksletta sykkel



Tpknr. 0800510

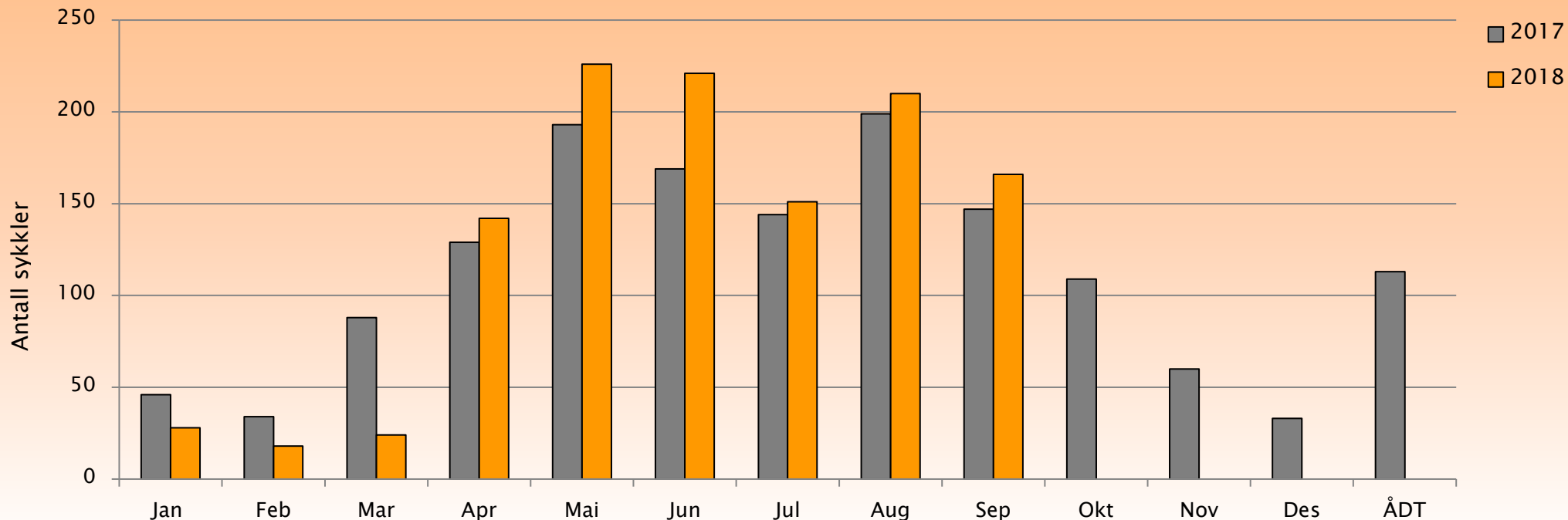
vegref. RG354 HP 201 Meter 4689

ÅR	Jan	Feb	Mar	Apr	Mai	Jun	Jul	Aug	Sep	Okt	Nov	Des	ÅDT
2017	20	15	35					148	96	75	39	19	79
2018	17	11	18	89	198	198	193	173	114				

MERK: Data fra det enkelte registreringspunkt er kun representativt for den plass registreringen ble foretatt.
Det gir ikke et kvalifisert totalbilde av sykkelbruken for et større geografisk område.



Sykkel Års og månedsdøgntrafikk Ballestad sykkel



Tpknr. 0800509

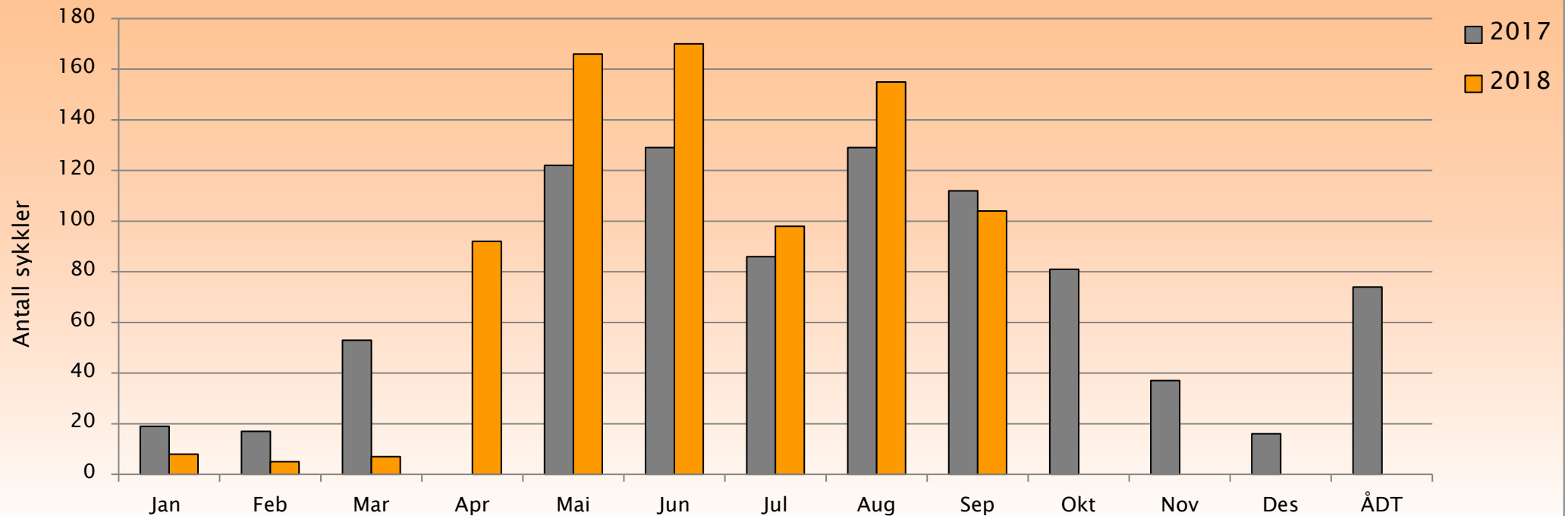
Vegref. FV31 HP 2 Meter 3500

ÅR	Jan	Feb	Mar	Apr	Mai	Jun	Jul	Aug	Sep	Okt	Nov	Des	ÅDT
2017	46	34	88	129	193	169	144	199	147	109	60	33	113
2018	28	18	24	142	226	221	151	210	166				

MERK: Data fra det enkelte registreringspunkt er kun representativt for den plass registreringen ble foretatt.
Det gir ikke et kvalifisert totalbilde av sykkelbruken for et større geografisk område.



Sykkel Års og månedsdøgntrafikk Luksefjellvegen sykkel



Tpknr.0800527

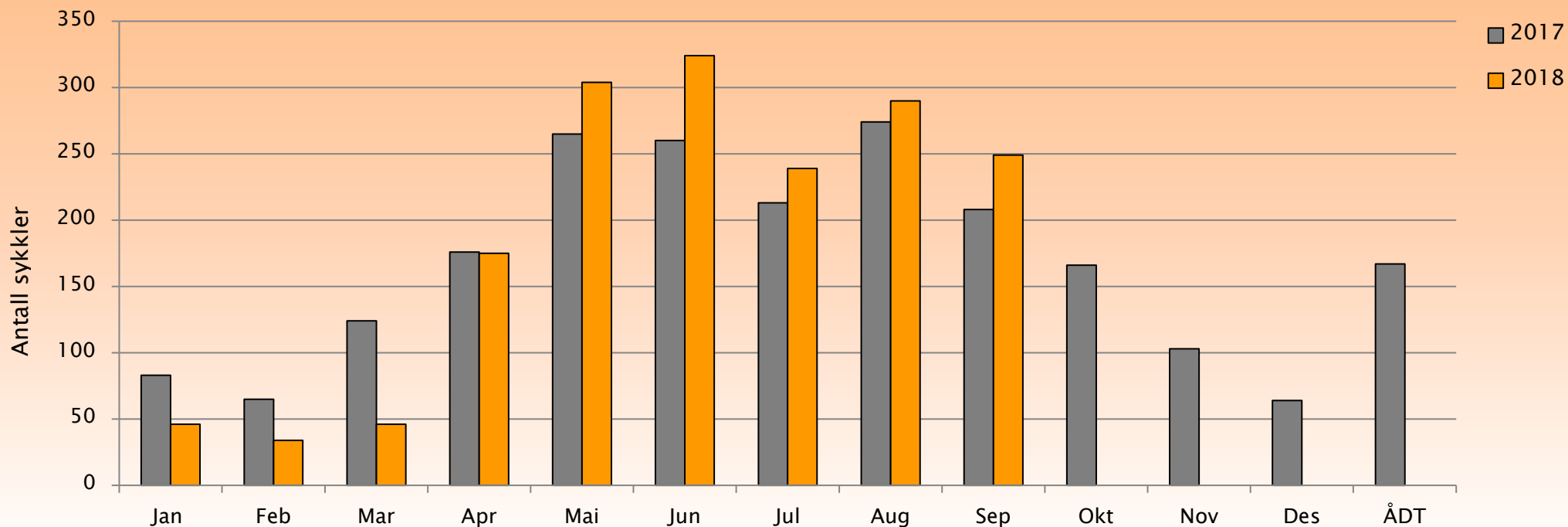
Vegref. FV31 HP 3 Meter 27

ÅR	Jan	Feb	Mar	Apr	Mai	Jun	Jul	Aug	Sep	Okt	Nov	Des	ÅDT
2017	19	17	53		122	129	86	129	112	81	37	16	74
2018	8	5	7	92	166	170	98	155	104				

MERK: Data fra det enkelte registreringspunkt er kun representativt for den plass registreringen ble foretatt.
Det gir ikke et kvalifisert totalbilde av sykkelbruken for et større geografisk område.



Sykkel Års og månedsdøgntrafikk Menstadbrua sykkel



Tpknr. 0800524

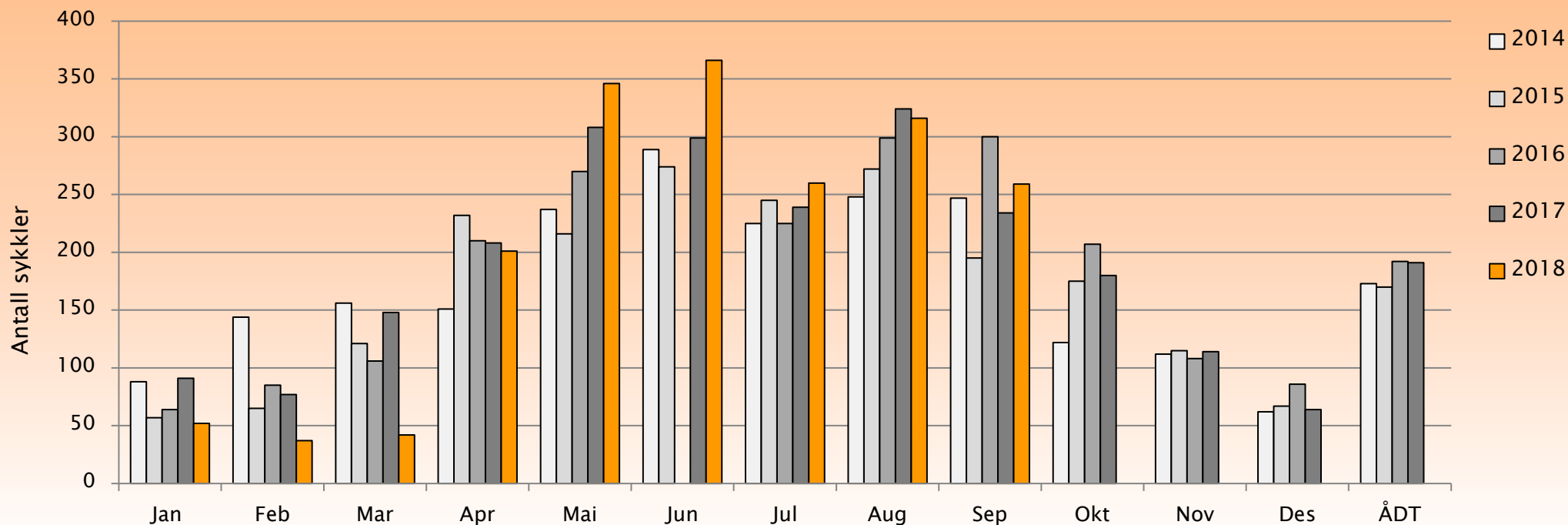
Vegref. FG32 HP 50 Meter 585

ÅR	Jan	Feb	Mar	Apr	Mai	Jun	Jul	Aug	Sep	Okt	Nov	Des	ÅDT
2017	83	65	124	176	265	260	213	274	208	166	103	64	167
2018	46	34	46	175	304	324	239	290	249				

MERK: Data fra det enkelte registreringspunkt er kun representativt for den plass registreringen ble foretatt.
Det gir ikke et kvalifisert totalbilde av sykkelbruken for et større geografisk område.



Sykkel Års og månedsdøgntrafikk Borgestad sykkel



Tpknr. 0800503

Vegref.FG32 HP 204 Meter 2361

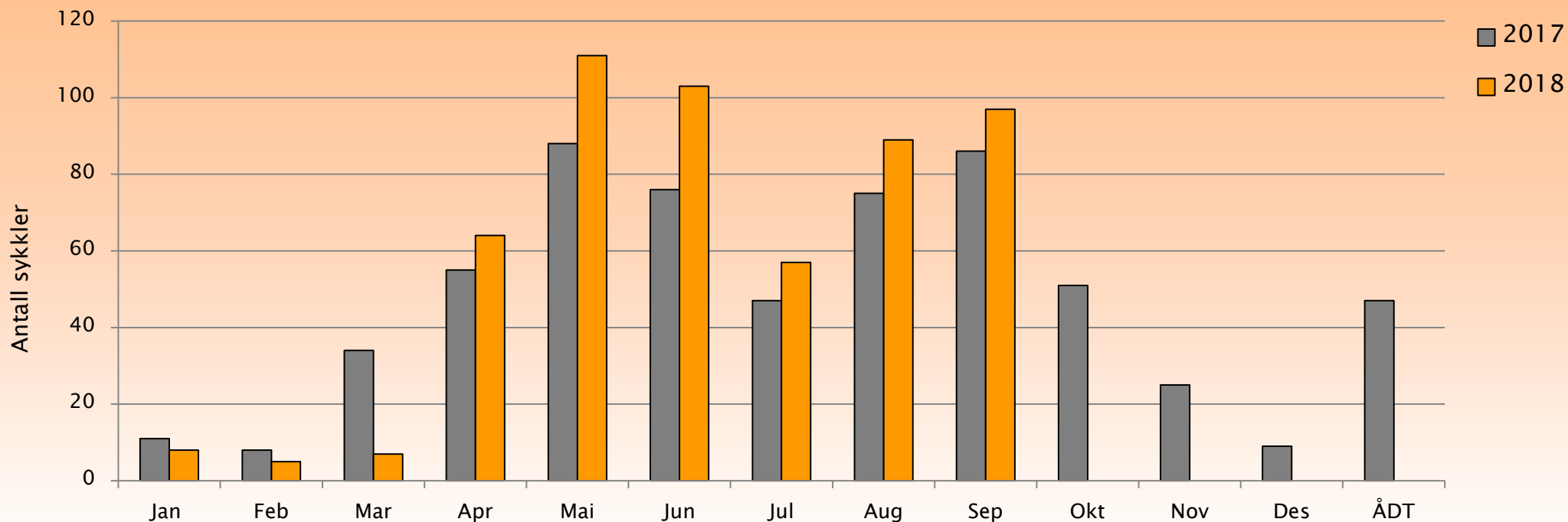
ÅR	Jan	Feb	Mar	Apr	Mai	Jun	Jul	Aug	Sep	Okt	Nov	Des	ÅDT
2009	36	24	62	192	237	287	188	184	155	100	58	29	130
2010	23	24	53	147		222	158						105
2011						276	205	269	209	167	130	59	157
2012	66	54	175	154	259	275	211	274	203	131	86	37	161
2013	44	44	58	170	223	283	253	289	201	137	89	99	158
2014	88	144	156	151	237	289	225	248	247	122	112	62	173
2015	57	65	121	232	216	274	245	272	195	175	115	67	170
2016	64	85	106	210	270		225	299	300	207	108	86	192
2017	91	77	148	208	308	299	239	324	234	180	114	64	191
2018	52	37	42	201	346	366	260	316	259				

MERK: Data fra det enkelte registreringspunkt er kun representativt for den plass registreringen ble foretatt.

Det gir ikke et kvalifisert totalbilde av sykkelbruken for et større geografisk område.



Sykkel Års og månedsdøgntrafikk Siljanvegen sykkel



Tpknr. 0800525

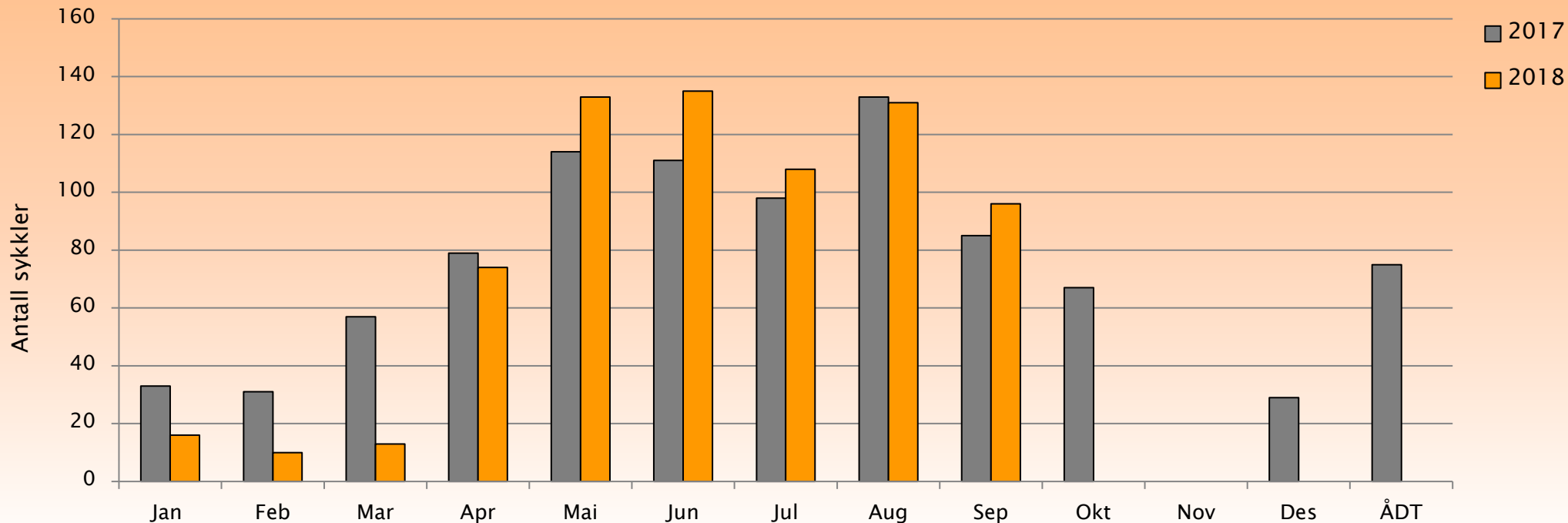
Vegref.FG32 HP 202 Meter 11188

ÅR	Jan	Feb	Mar	Apr	Mai	Jun	Jul	Aug	Sep	Okt	Nov	Des	ÅDT
2017	11	8	34	55	88	76	47	75	86	51	25	9	47
2018	8	5	7	64	111	103	57	89	97				

MERK: Data fra det enkelte registreringspunkt er kun representativt for den plass registreringen ble foretatt.
Det gir ikke et kvalifisert totalbilde av sykkelbruken for et større geografisk område.



Sykkel Års og månedsdøgntrafikk Bøle sykkel



Tpknr. 0800518

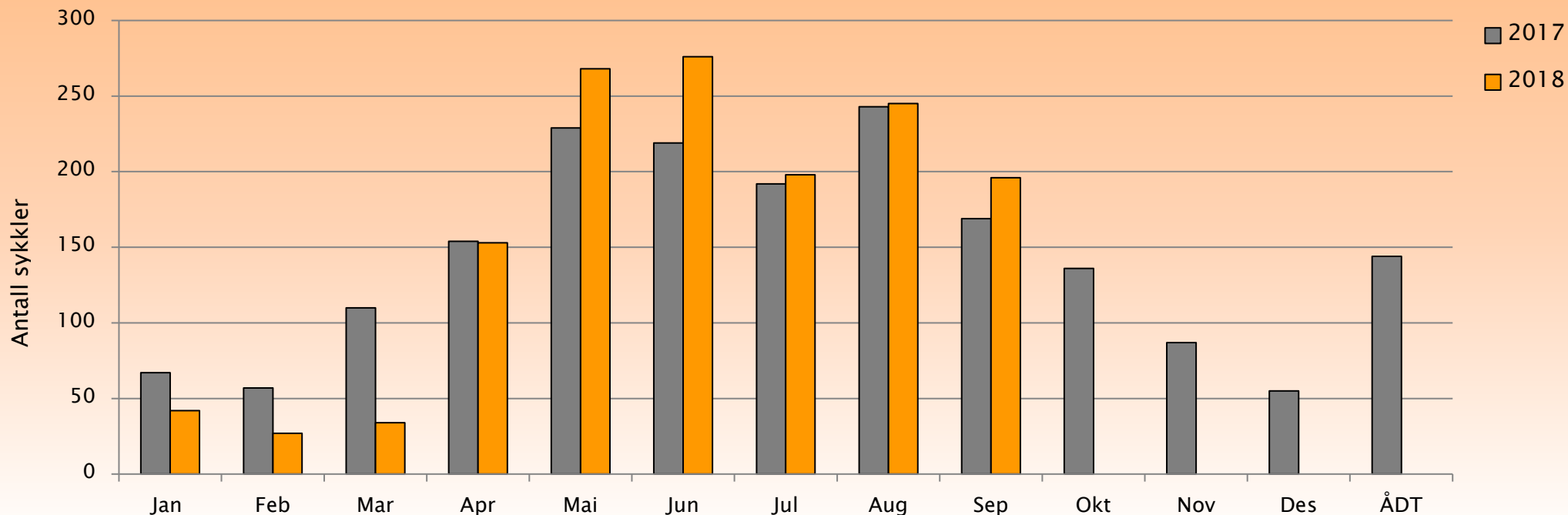
Vegref. FG32 HP 203 Meter 4760

ÅR	Jan	Feb	Mar	Apr	Mai	Jun	Jul	Aug	Sep	Okt	Nov	Des	ÅDT
2017	33	31	57	79	114	111	98	133	85	67		29	75
2018	16	10	13	74	133	135	108	131	96				

MERK: *Data fra det enkelte registreringspunkt er kun representativt for den plass registreringen ble foretatt. Det gir ikke et kvalifisert totalbilde av sykkelbruken for et større geografisk område.*



Sykkel Års og månedsdøgntrafikk Menstad sykkel



Tpknr.0800507

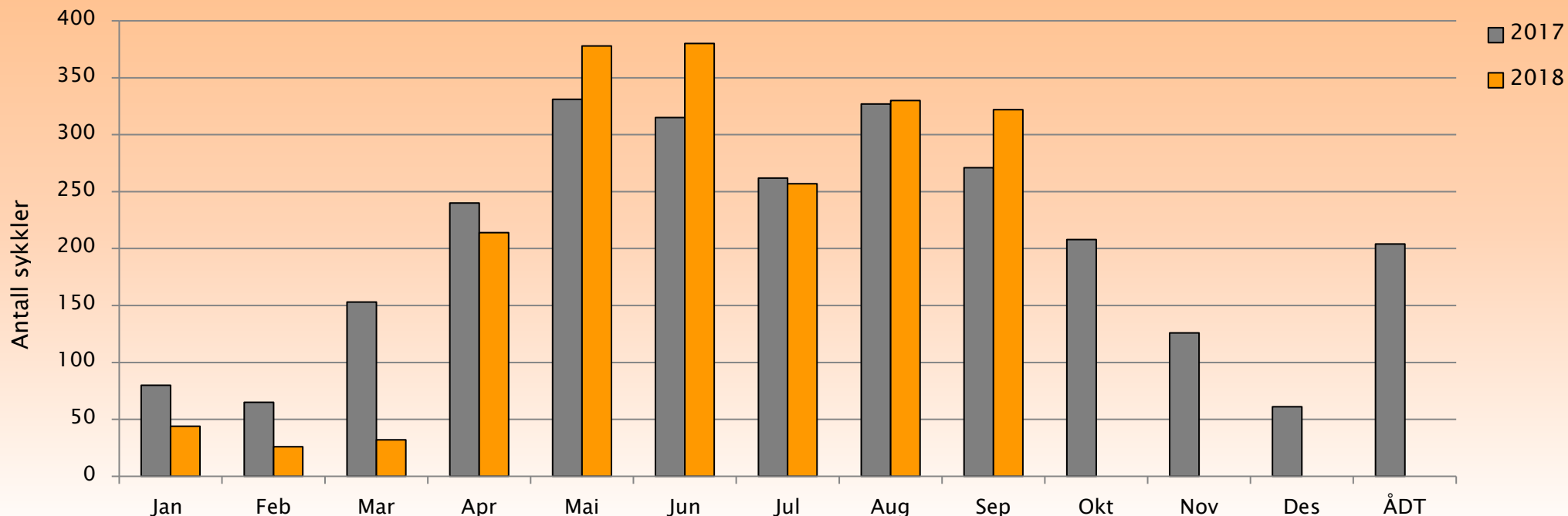
Vegref.FG32 HP 204 Meter 120

ÅR	Jan	Feb	Mar	Apr	Mai	Jun	Jul	Aug	Sep	Okt	Nov	Des	ÅDT
2017	67	57	110	154	229	219	192	243	169	136	87	55	144
2018	42	27	34	153	268	276	198	245	196				

MERK: Data fra det enkelte registreringspunkt er kun representativt for den plass registreringen ble foretatt.
Det gir ikke et kvalifisert totalbilde av sykkelbruken for et større geografisk område.



Sykkel Års og månedsdøgntrafikk Gråten sykkel



Tpknr.0800521

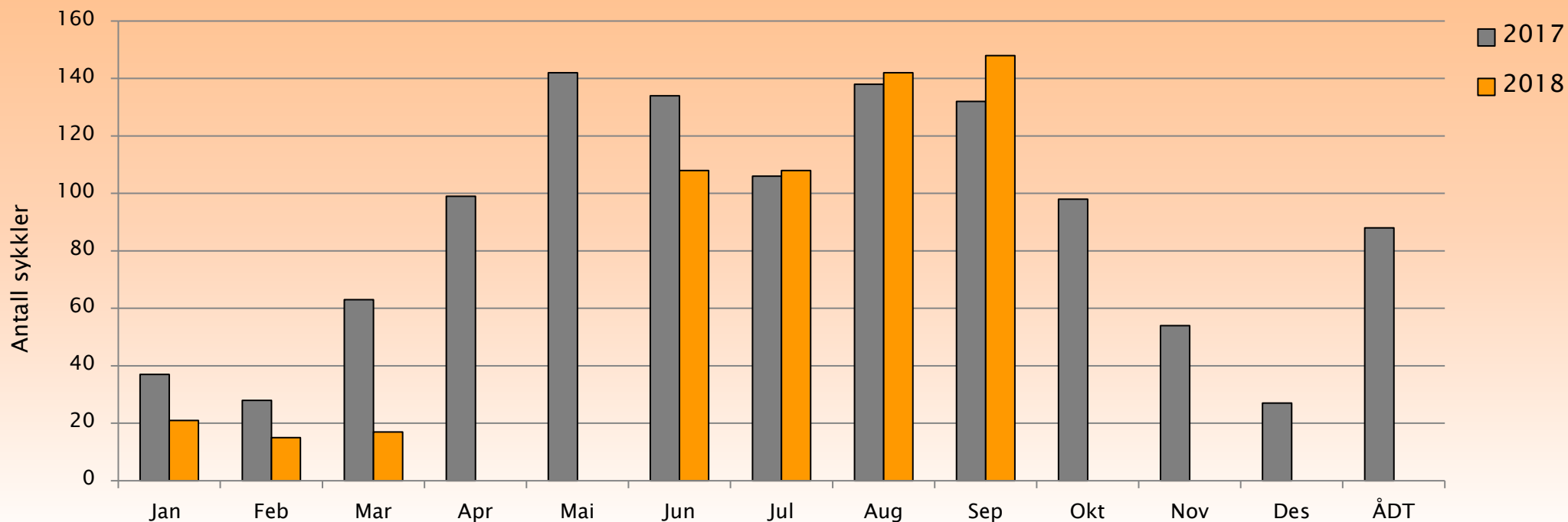
Vegref.FV59 HP 1 Meter 513

ÅR	Jan	Feb	Mar	Apr	Mai	Jun	Jul	Aug	Sep	Okt	Nov	Des	ÅDT
2017	80	65	153	240	331	315	262	327	271	208	126	61	204
2018	44	26	32	214	378	380	257	330	322				

MERK: Data fra det enkelte registreringspunkt er kun representativt for den plass registreringen ble foretatt.
Det gir ikke et kvalifisert totalbilde av sykkelbruken for et større geografisk område.



Sykkel Års og månedsdøgntrafikk Moflata sykkel



Tpknr.0800512

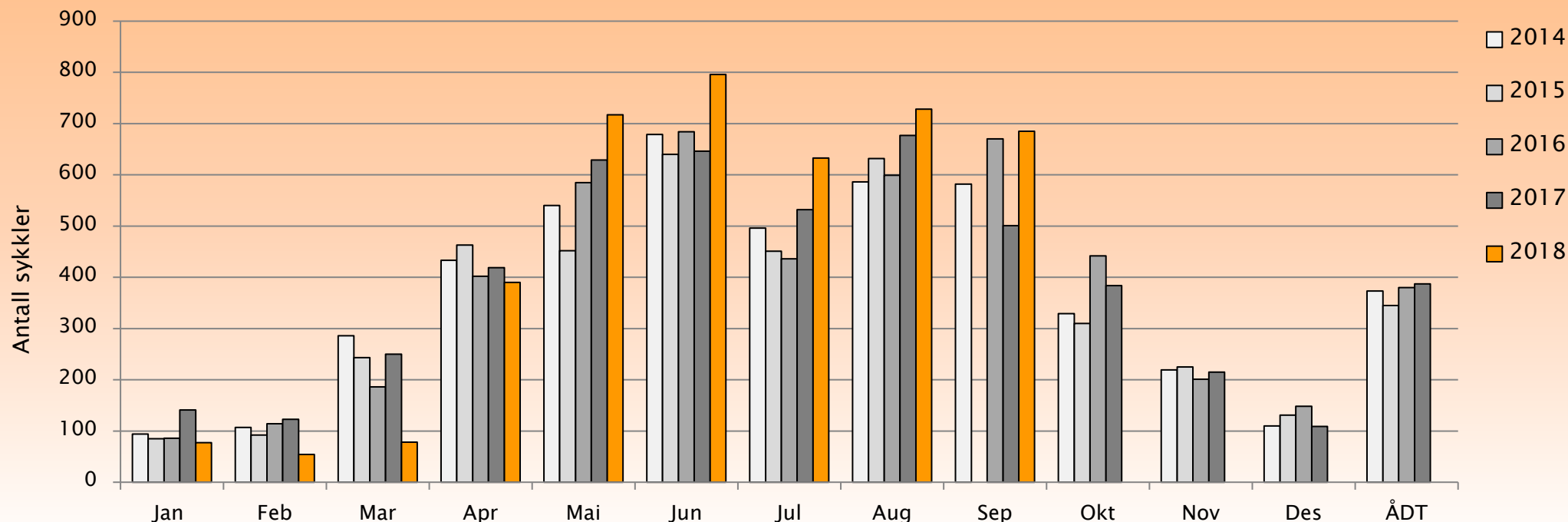
Vegref.FG59 HP 250 Meter 1320

ÅR	Jan	Feb	Mar	Apr	Mai	Jun	Jul	Aug	Sep	Okt	Nov	Des	ÅDT
2017	37	28	63	99	142	134	106	138	132	98	54	27	88
2018	21	15	17			108	108	142	148				

MERK: Data fra det enkelte registreringspunkt er kun representativt for den plass registreringen ble foretatt.
Det gir ikke et kvalifisert totalbilde av sykkelbruken for et større geografisk område.



Sykkel Års og månedsdøgntrafikk Smieøya sykkel (tidligere Union sykkel)



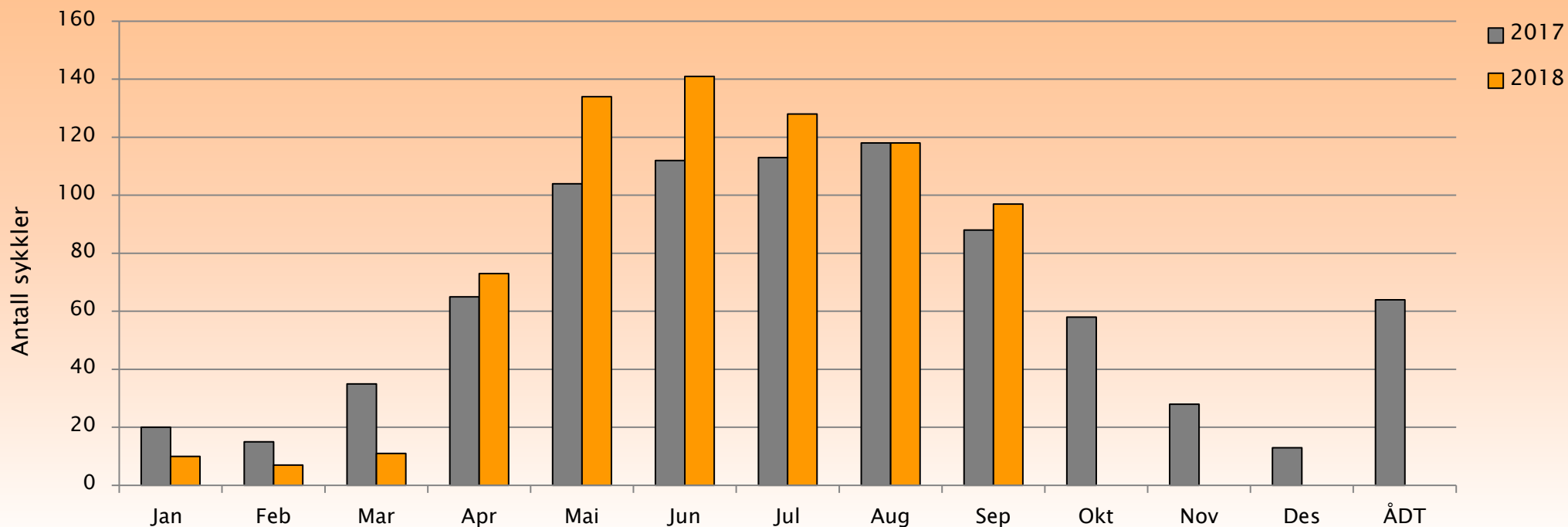
Tpknr. 0800504

Vegref. FG59 HP 201 Meter 2213

ÅR	Jan	Feb	Mar	Apr	Mai	Jun	Jul	Aug	Sep	Okt	Nov	Des	ÅDT
2010						546	394	484	436	243	145	48	263
2011	48	41	80	361	423	468	347	438	359	272	204	74	260
2012	74	74	251	248	429	415	364	471	391	252	148	57	265
2013	51	42	72	266	334	446	410	393	291	265	141	88	234
2014	94	107	286	433	540	679	496	586	582	329	219	110	373
2015	85	92	243	463	452	640	451	632		310	225	131	345
2016	86	114	186	402	585	684	436	599	670	442	201	148	380
2017	141	123	250	419	629	646	532	677	501	384	215	109	387
2018	77	54	78	390	717	796	633	728	685				

MERK: Data fra det enkelte registreringspunkt er kun representativt for den plass registreringen ble foretatt.
Det gir ikke et kvalifisert totalbilde av sykkelbruken for et større geografisk område.

Sykkel Års og månedsdøgntrafikk Stathelle sykkel



Tpknr.0800514

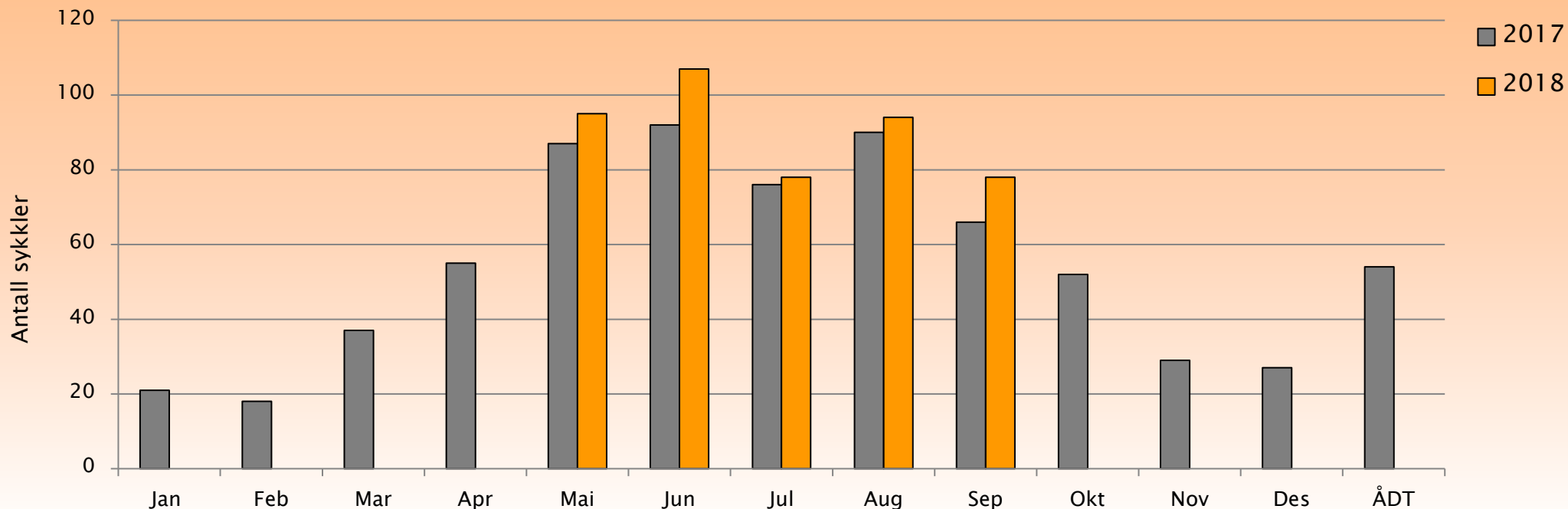
Vegref.FG352 HP 201 Meter 380

ÅR	Jan	Feb	Mar	Apr	Mai	Jun	Jul	Aug	Sep	Okt	Nov	Des	ÅDT
2017	20	15	35	65	104	112	113	118	88	58	28	13	64
2018	10	7	11	73	134	141	128	118	97				

MERK: Data fra det enkelte registreringspunkt er kun representativt for den plass registreringen ble foretatt.
Det gir ikke et kvalifisert totalbilde av sykkelbruken for et større geografisk område.



Sykkel Års og månedsdøgntrafikk Øyekastvegen sykkel



Tpknr.0800529

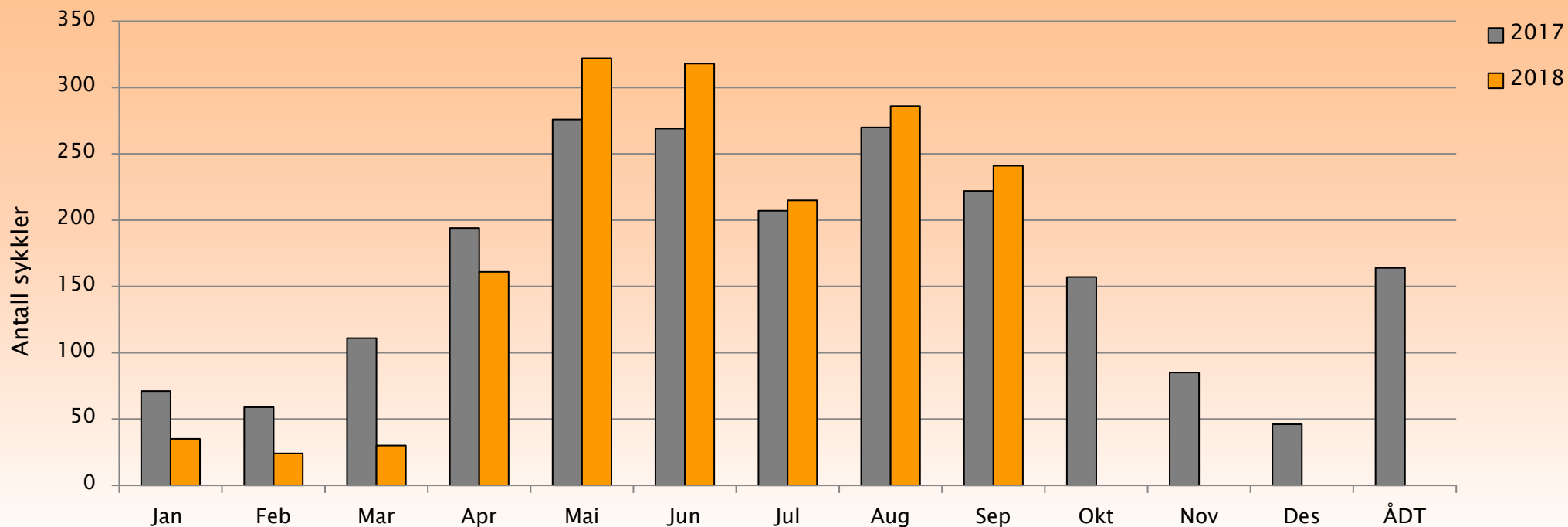
Vegref. FG356 HP 50 Meter 1018

ÅR	Jan	Feb	Mar	Apr	Mai	Jun	Jul	Aug	Sep	Okt	Nov	Des	ÅDT
2017	21	18	37	55	87	92	76	90	66	52	29	27	54
2018					95	107	78	94	78				

MERK: Data fra det enkelte registreringspunkt er kun representativt for den plass registreringen ble foretatt.
Det gir ikke et kvalifisert totalbilde av sykkelbruken for et større geografisk område.



Sykkel Års og månedsdøgntrafikk Falkumbrua sykkel



Tpknr. 0800522

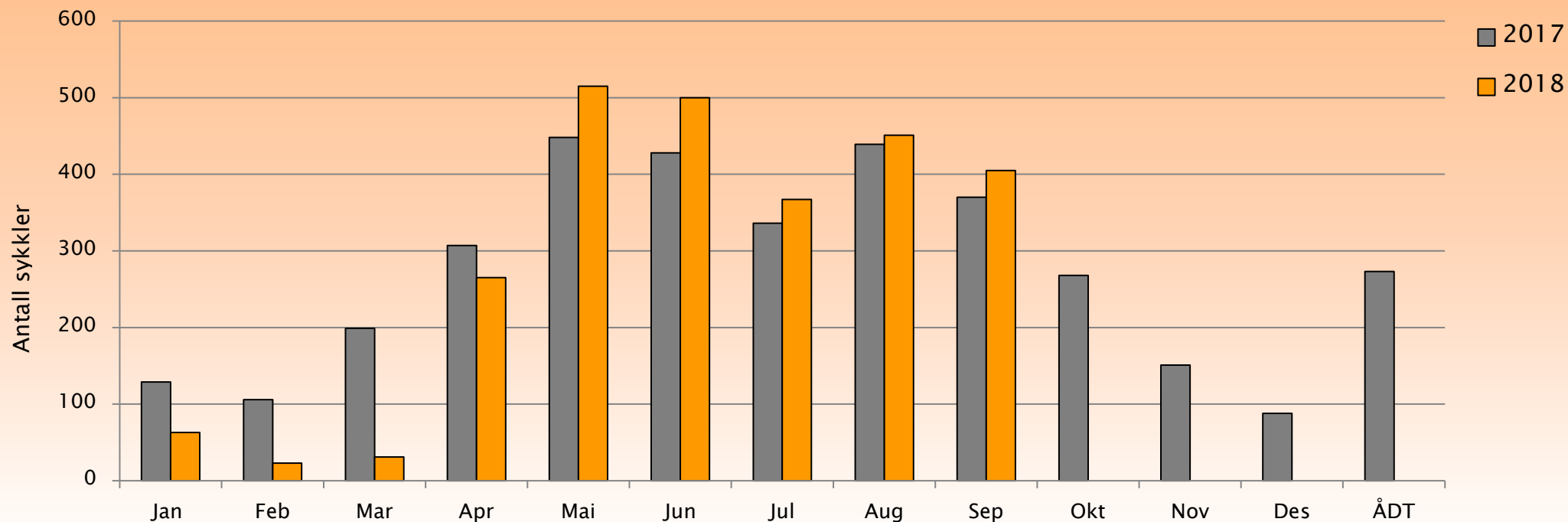
Vegref. FG357 HP 1 Meter 1120

ÅR	Jan	Feb	Mar	Apr	Mai	Jun	Jul	Aug	Sep	Okt	Nov	Des	ÅDT
2017	71	59	111	194	276	269	207	270	222	157	85	46	164
2018	35	24	30	161	322	318	215	286	241				

MERK: Data fra det enkelte registreringspunkt er kun representativt for den plass registreringen ble foretatt.
Det gir ikke et kvalifisert totalbilde av sykkelbruken for et større geografisk område.



Sykkel Års og månedsdøgntrafikk Elstrømbua sykkel



Tpknr.0800511

Vegref. FG357 HP 250 Meter 270

ÅR	Jan	Feb	Mar	Apr	Mai	Jun	Jul	Aug	Sep	Okt	Nov	Des	ÅDT
2017	129	106	199	307	448	428	336	439	370	268	151	88	273
2018	63	23	31	265	515	500	367	451	405				

MERK: *Data fra det enkelte registreringspunkt er kun representativt for den plass registreringen ble foretatt. Det gir ikke et kvalifisert totalbilde av sykkelbruken for et større geografisk område.*

