




Vertikalnivå  
under bru





### Tegnforklaring

#### Reguleringsplan PBL 2008

##### §12-5. Nr. 1 - Bebyggelse og anlegg

-  Uthus/naust/badehus
-  Bolig/forretning
-  Bolig/forretning/kontor




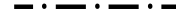

##### §12-5. Nr. 2 - Samferdselsanlegg og teknisk infrastruktur



-  Kjøreveg
-  Fortau
-  Torg
-  Gangveg/gangareal

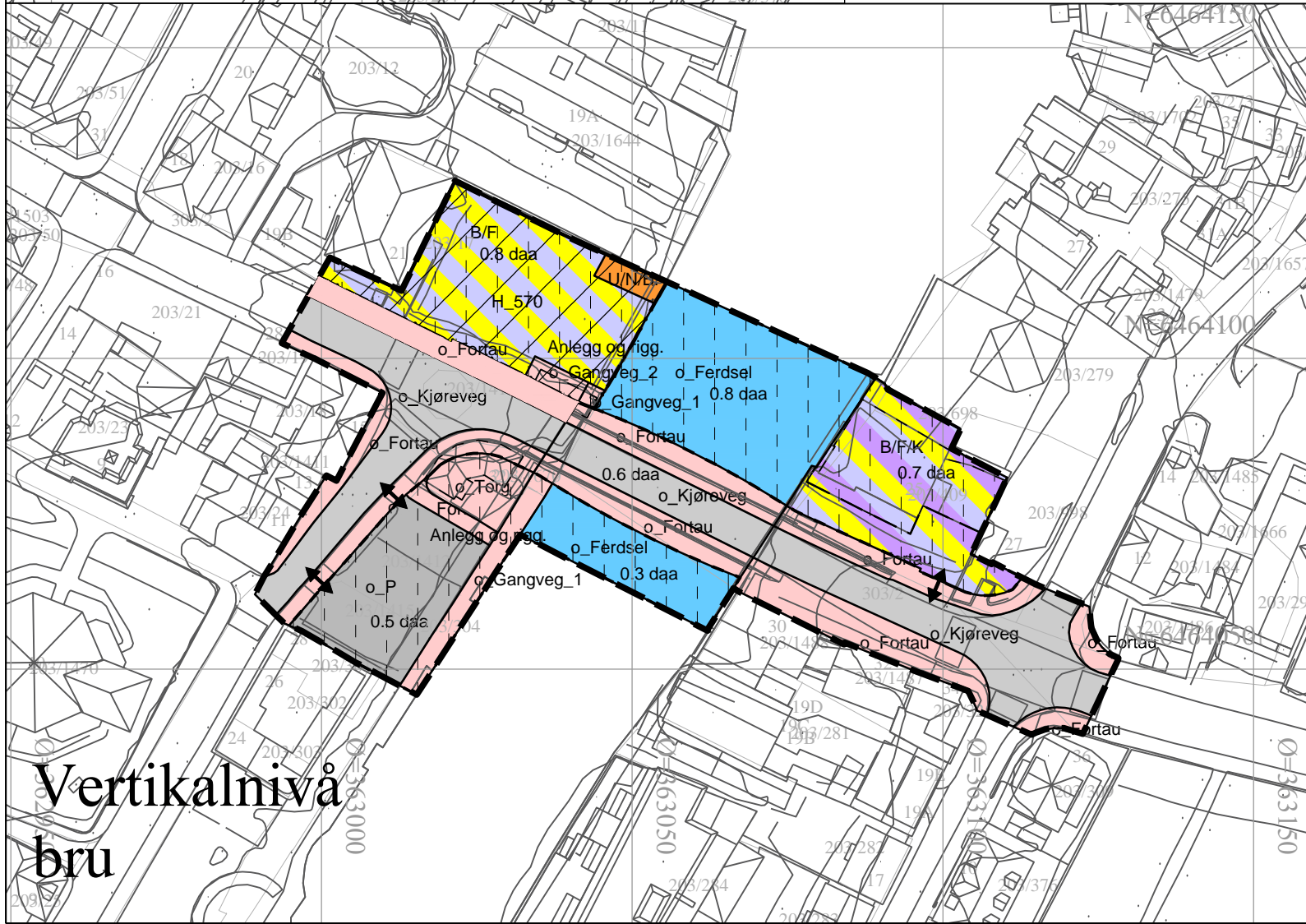
-  Parkeringsplasser
- §12-5. Nr. 6 - Bruk og vern av sjø og vassdrag med tilhørende strandsone**
-  Ferdsele

- §12-6 - Hensynssoner**
-  Bevaring kulturmiljø

- §12-7 - Bestemmelseområder**
-  Anlegg- og riggområde

- Linjesymbol**
-  RpGrense
-  RpFormålGrense
-  RpBestemmelseGrense
-  RpAngittHensynGrense
-  Byggegrense

-  Bebyggelse som forutsettes fjernet
- Punktsymboler**
-  Avkjørsel



Vertikalnivå  
bru

#### Kartopplysninger

Kilde for basiskart:  
Dato for basiskart:  
Koordinatsystem: UTM sone 32 basert på EUREF89/WGS84  
Høydegrunnlag: NN1954

Ekvidistanse 1 m  
Kartmålestokk: 1:1000  
0 12.5 25 37.5 50.m



Flekkefjord  
kommune

### Områderegulering Flekkefjord bybru

Med tilhørende reguleringsbestemmelser

Arealplan-ID:  
Forslag

Forslagstiller:  
Statens vegvesen



#### SAKSBEHANDLING ETTER PLAN- OG BYGNINGSLOVEN

Dato	Revisjon	SAKS-NR.	DATO	SIGN.
16.9.2015	C. vedtak i Kommunestyret 7.5.2015			
24.04.2015	B. vedtak i Utvalg for Samfunn 21.04.2015			
8.1.2015	A. vedtak i Utvalg for Samfunn 16.12.2014			

Kommunestyret sitt vedtak		SAKS-NR.	DATO	SIGN.
Ny 2. gangs behandling			7.5.2015	
Offentlig ettersyn fra .....til .....				
2. gangs behandling			21.04.2015	
Offentlig ettersyn fra 19.01.2015 til 05.03.2015				
1. gangs behandling			16.12.2014	
Kunngjøring av oppstart av planarbeid			7.5.2014	
Oppstartsmøte...			13.8.2013	
PLANEN ER UTARBEIDET AV: <b>Multiconsult</b>		TEGNNR.	DATO	SIGN.
			28.11.2014	EDN

Det bekreftes at planen er i samsvar med kommunestyrets vedtak av

Dato \_\_\_\_\_ Plansief \_\_\_\_\_