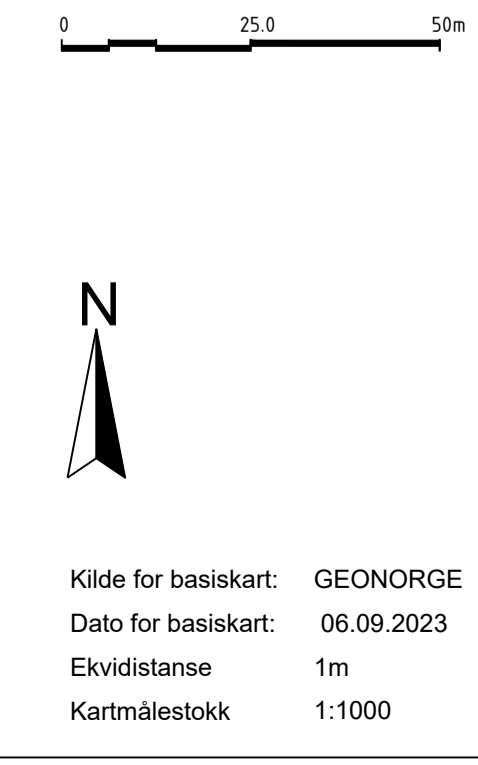
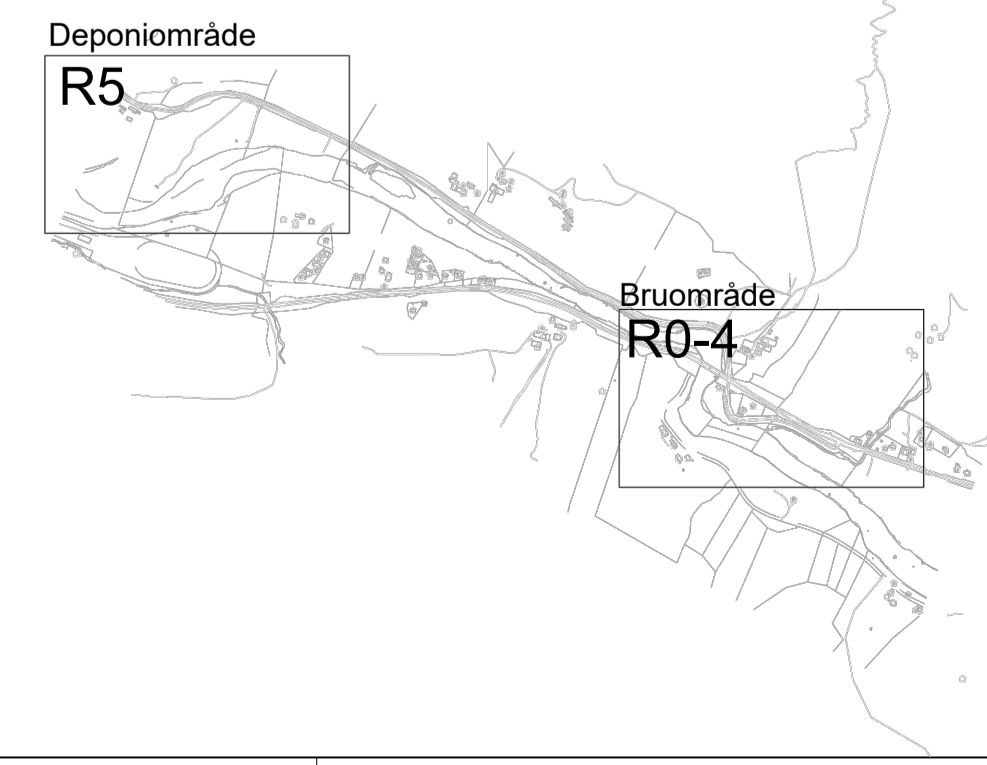


UTSNITT VERTIKALNIVÅ 3 OVER GRUNNEN (BRU)


Reguleringsplan PBL 2008
§12-5. Nr. 2 - Samferdselsanlegg og teknisk infrastruktur
 SKV Kjøreveg (2011)
 SVT Annen veggrunn - tekniske anlegg (2018)
 SVG Annen veggrunn - grøntareal (2019)
§12-5. Nr. 5 - Landbruks-, natur- og friluftsmål samt reindrift
 L LNFR areal for nødvendige tiltak for landbruk og reindrift og gårdstilknyttet næringsvirksomhet basert på gårdens ressursgrunnlag (5100)
§12-5. Nr. 6 - Bruk og vern av sjø og vassdrag med tilhørende strandsone
 V Bruk og vern av sjø og vassdrag med tilhørende strandsone (6001)

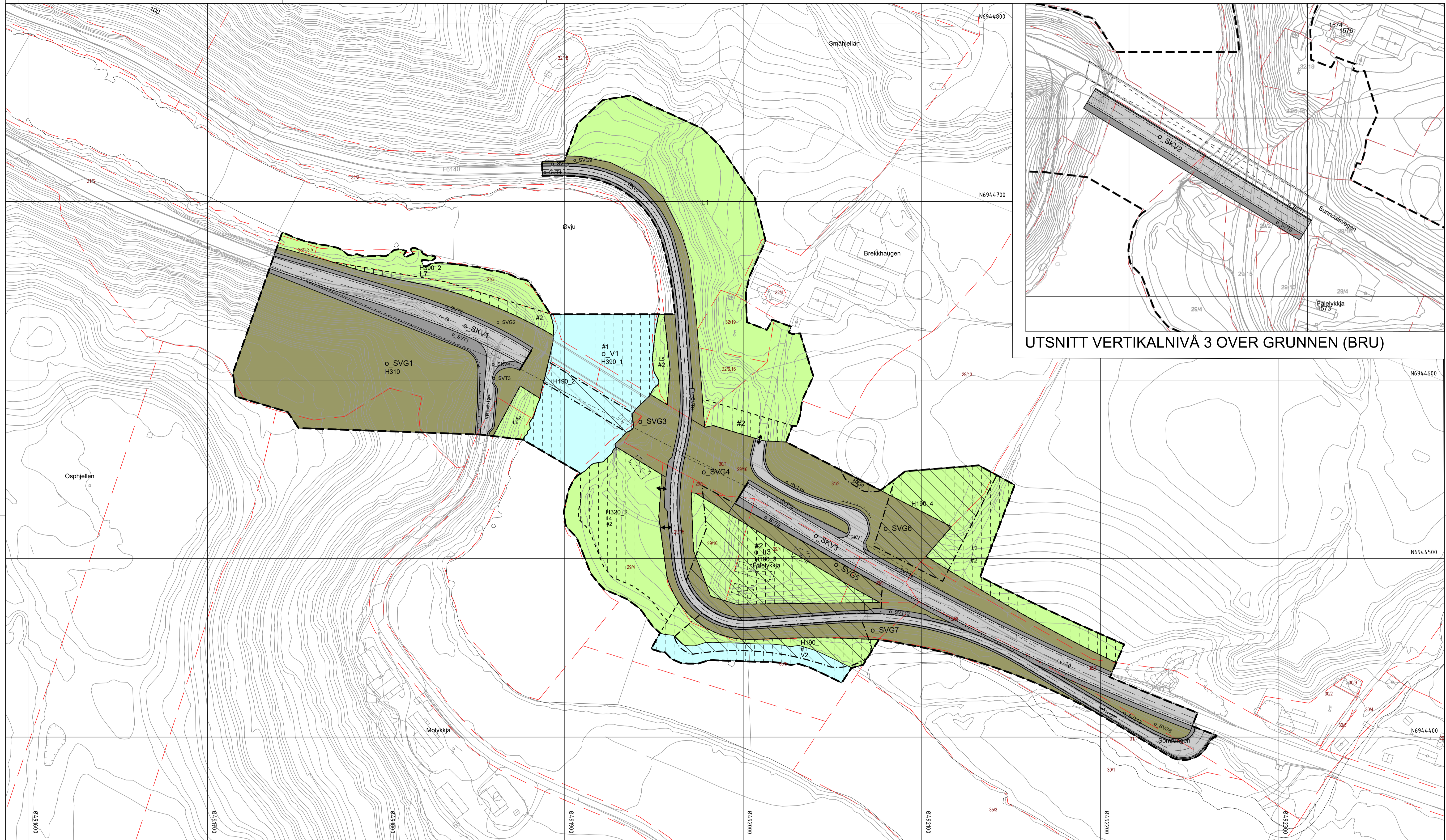
§12-6 - Hensynssoner
 H190 Erosjonssikring (190)
 H190 Terregavlsløsting (190)
 H210 Ras- og skredfare (310)
 H320 Flomfare (320)
 H390 Kvikkleire (390)
 H730 Båndlegging etter lov om kulturminner (730)
§12-7 - Bestemmelseområder
 #1 Midlertidig bygge- og anleggsområde i og ved vassdrag
 #2 Midlertidig bygge- og anleggsområde
Linjesymbol

— — — — — Piangrense
 — — — — — Formålgrense
 - - - - - Midlertidig bygge- og anleggsgrense
 - - - - - Grense for sikringssoner
 - - - - - Grense for faresone
 - - - - - Grense for båndleggingssone
 [] Bebyggelse som forutsettes fjernet (1215)
 [] Regulert senterlinje (1221)
 [] Friskitlinje (1222)
 [] Regulert kant kjørebane (1223)
 [] Regulert støttemur (1228)
Punktsymboler
 ↔ Avkjørsel - både inn og utkjøring (1242)

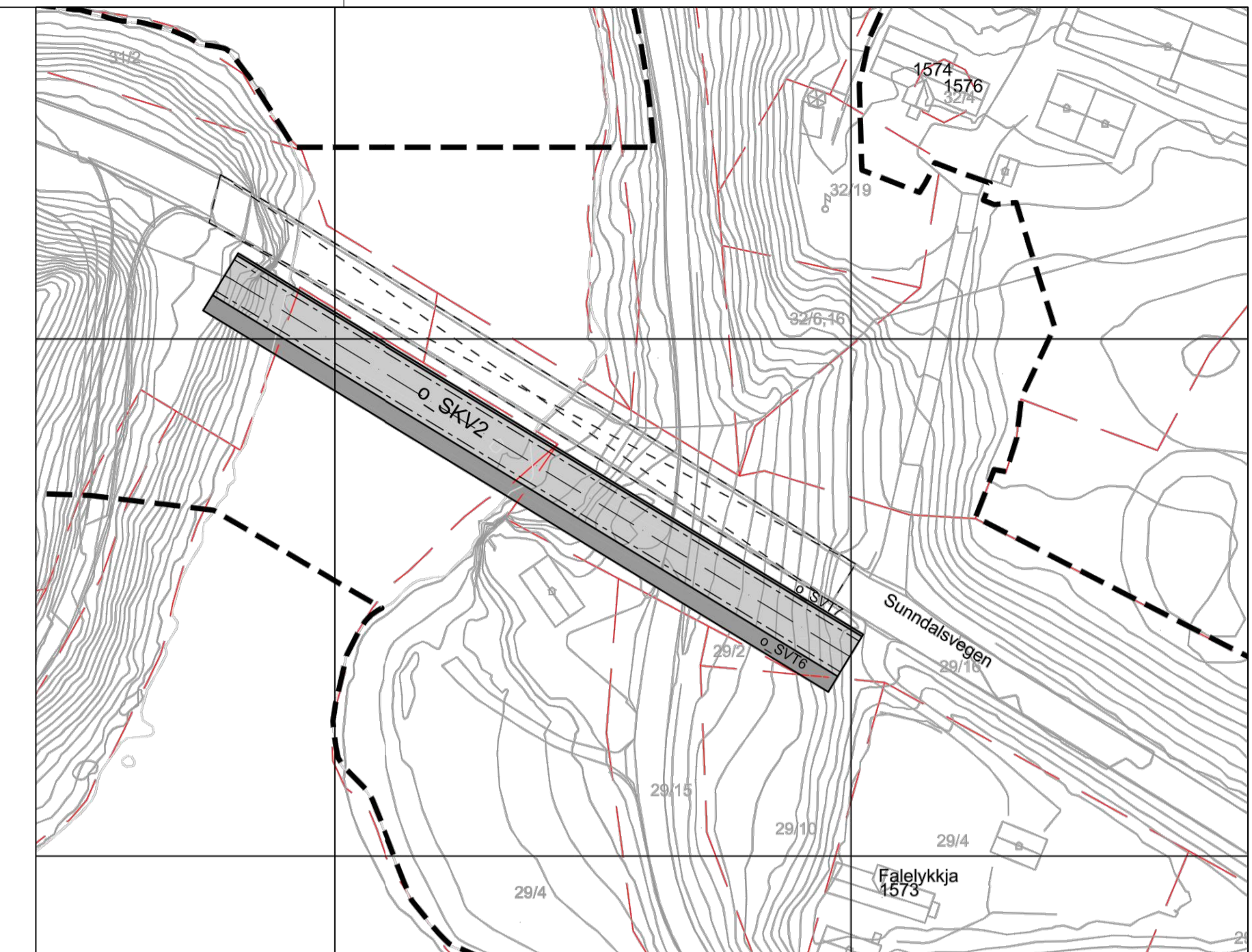


Revisjon	Dato	Saksnr.	Signatur
rv. 70 Fale bru			
Detailregulering, PÅ GRUNNEN (vertikalnivå 2)			
PlanID:	r20210520		
Kartgrunnlag:	GEONORGE		
Kartreferanse:	ETRS89-UTM-32N		
Høydegrunnlag:	NN2000		
Saksbehandling i følge plan- og bygningsloven			
Dato for oppstartsmøte	Dato	Saksnr.	Signatur
	20.05.2021	21/00942	KV
Kunngjøring oppstart av reguleringsplanarbeid	14.06.2021	21/50348-7	KV
Vedtatt om høring og offentlig ettersyn			
Periode for høring og offentlig ettersyn			
Vedtatt kommunestyret			
Dato: 15.09.2023	Utarbeidet av: PR2	Tegningsnummer:	
PROF-nummer:	Saksbehandler:		R0





UTSNITT VERTIKALNIVÅ 3 OVER GRUNNEN (BRU)

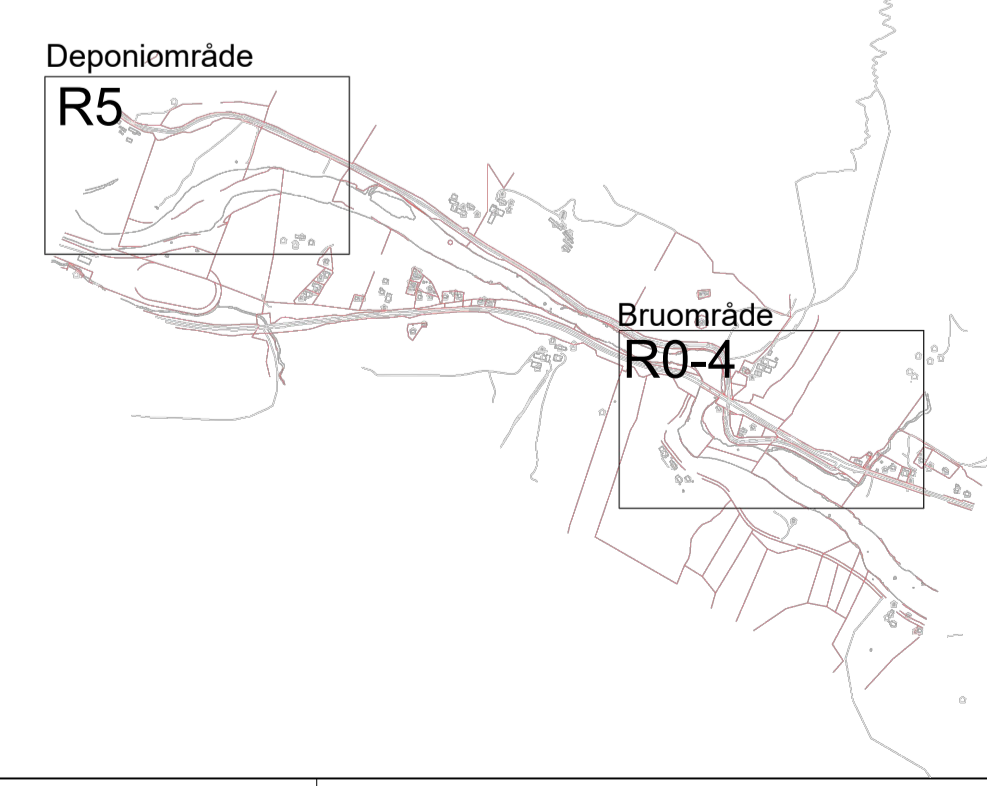


Reguleringsplan PBL 2008
 §12-5. Nr. 2 - Samferdselsanlegg og teknisk infrastruktur
 SKV Kjøreveg (2011)
 SVT Annen veggrunn - tekniske anlegg (2018)
 SVG Annen veggrunn - grøntareal (2019)
 §12-5. Nr. 5 - Landbruks-, natur- og friluftsmål samt reindrift
 L LNFR areal for nødvendige tiltak for landbruk og reindrift og gårdstilknyttet næringsvirksomhet basert på gårdens ressursgrunnlag (5100)
 §12-5. Nr. 6 - Bruk og vern av sjø og vassdrag med tilhørende strandsone
 V Bruk og vern av sjø og vassdrag med tilhørende strandsone (6001)

§12-6 - Hensynssoner
 H190 Erosjonssikring (190)
 H190 Terregavlsløst (190)
 H310 Ras- og skredfare (310)
 H320 Flomfare (320)
 H390 Kvikkleire (390)
 H730 Båndlegging etter lov om kulturminner (730)
§12-7 - Bestemmelsesområder
 #1 Midlertidig bygge- og anleggsområde i og ved vassdrag
 #2 Midlertidig bygge- og anleggsområde
Linjesymbol


— — — — — Piangrense
 — — — — — Formålgrense
 - - - - - Midlertidig bygge- og anleggsgrense
 - - - - - Grense for sikringssoner
 - - - - - Grense for faresone
 - - - - - Grense for båndleggingssoner
 [] Bebyggelse som forutsettes fjernet (1215)
 [] Regulert senterlinje (1221)
 [] Friskilnasje (1222)
 [] Regulert kant kjørebane (1223)
 [] Regulert støttemur (1228)
Punktsymboler
 [] Avkjørsel - både inn og utkjøring (1242)

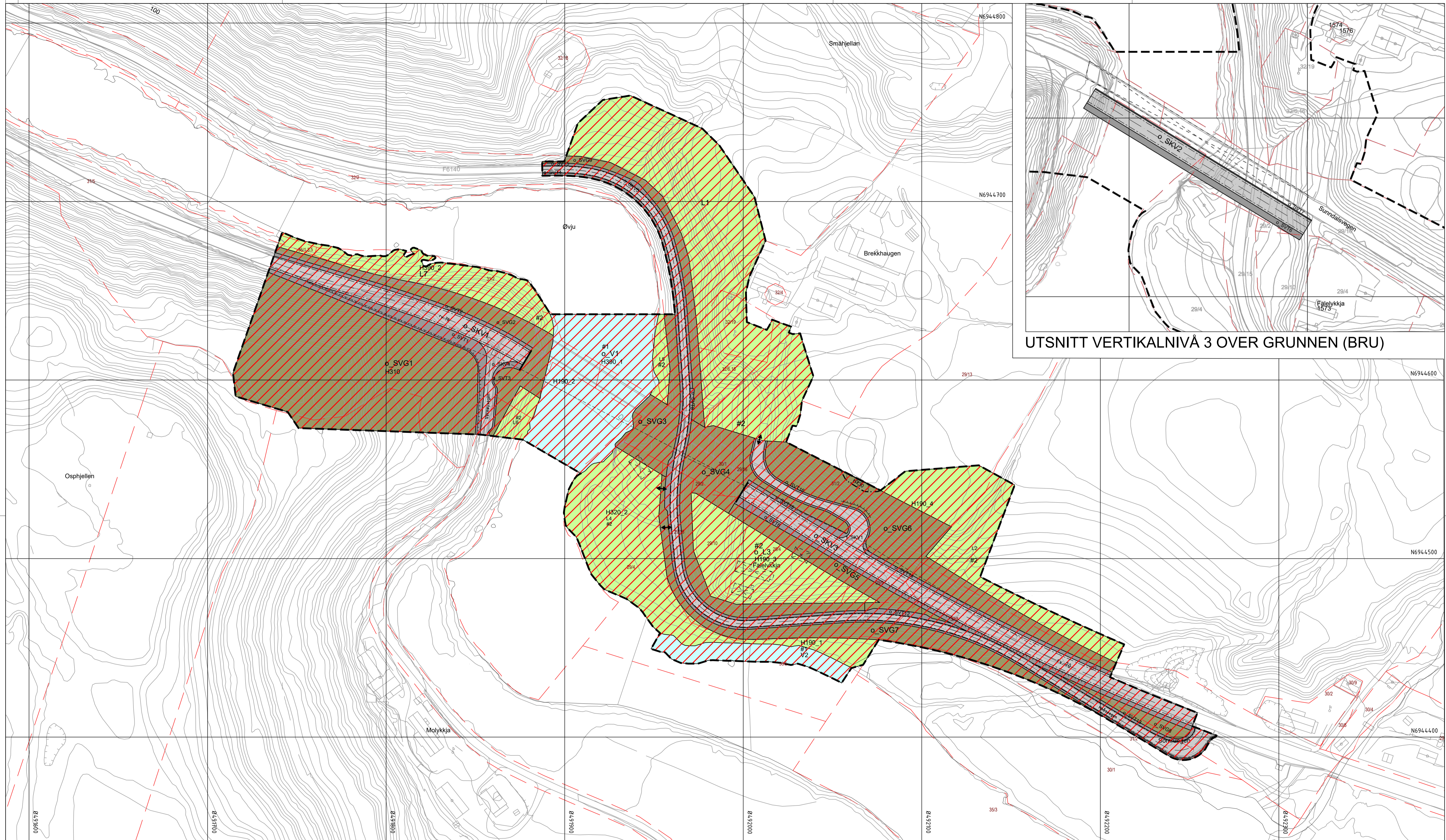
Deponiområde
 R5
 Bruområde
 R0-4



0 25.0 50m
 Kilde for basiskart: GEONORGE
 Dato for basiskart: 06.09.2023
 Ekvistansse: 1m
 Kartmålestokk: 1:1000

Revisjon	Dato	Saksnr.	Signatur
rv. 70 Fale bru			
PlanID: r20210520		Kartgrunnlag: GEONORGE	
Kartreferanse: ETRS89-UTM-32N		Høydegrunnlag: NN2000	
Saksbehandling i følge plan- og bygningsloven			
Dato for oppstartsmøte	20.05.2021	Z1/00942	KV
Kunngjøring oppstart av reguleringsplanarbeid	14.06.2023	Z1/50348-7	KV
Vedtatt om høring og offentlig ettersyn			
Periode for høring og offentlig ettersyn			
Vedtatt kommunestyret			
Dato: 15.09.2023	Utarbeidet av: PIR2	Tegningsnummer: R1	
PROF-nummer:	Saksbehandler:		



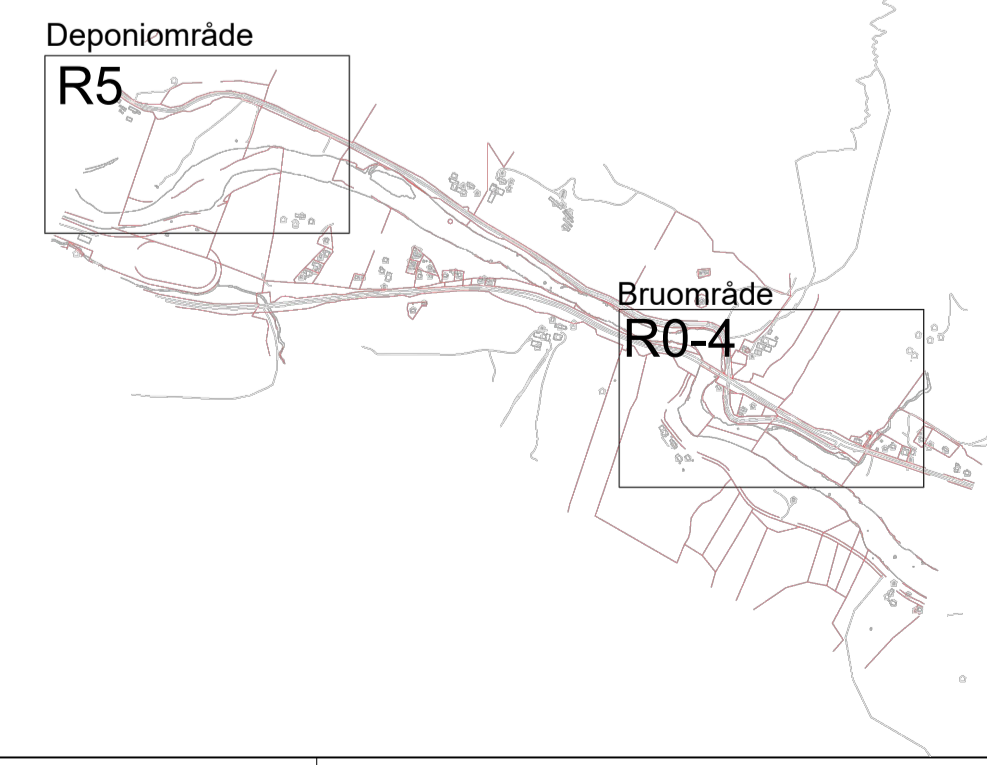


UTSNITT VERTIKALNIVÅ 3 OVER GRUNNEN (BRU)

Reguleringsplan PBL 2008
§12-5. Nr. 2 - Samferdselsanlegg og teknisk infrastruktur
 SKV Kjøreveg (2011)
 SVT Annen veggrunn - tekniske anlegg (2018)
 SVG Annen veggrunn - grøntareal (2019)
§12-5. Nr. 5 - Landbruks-, natur- og friluftsmål samt reindrift
 L LNFR areal for nødvendige tiltak for landbruk og reindrift og gårdstilknyttet næringsvirksomhet basert på gårdens ressursgrunnlag (5100)
§12-5. Nr. 6 - Bruk og vern av sjø og vassdrag med tilhørende strandsone
 V Bruk og vern av sjø og vassdrag med tilhørende strandsone (6001)

§12-6 - Hensynsoner
 H190 Erosjonssikring (190)
 H190 Terregavlsløst (190)
 H210 Ras- og skredfare (310)
 H320 Flomfare (320)
 H390 Kvikkleire (390)
 H730 Båndlegging etter lov om kulturminner (730)
§12-7 - Bestemmelsesområder
 #1 Midlertidig bygge- og anleggsområde i og ved vassdrag
 #2 Midlertidig bygge- og anleggsområde
Linjesymbol

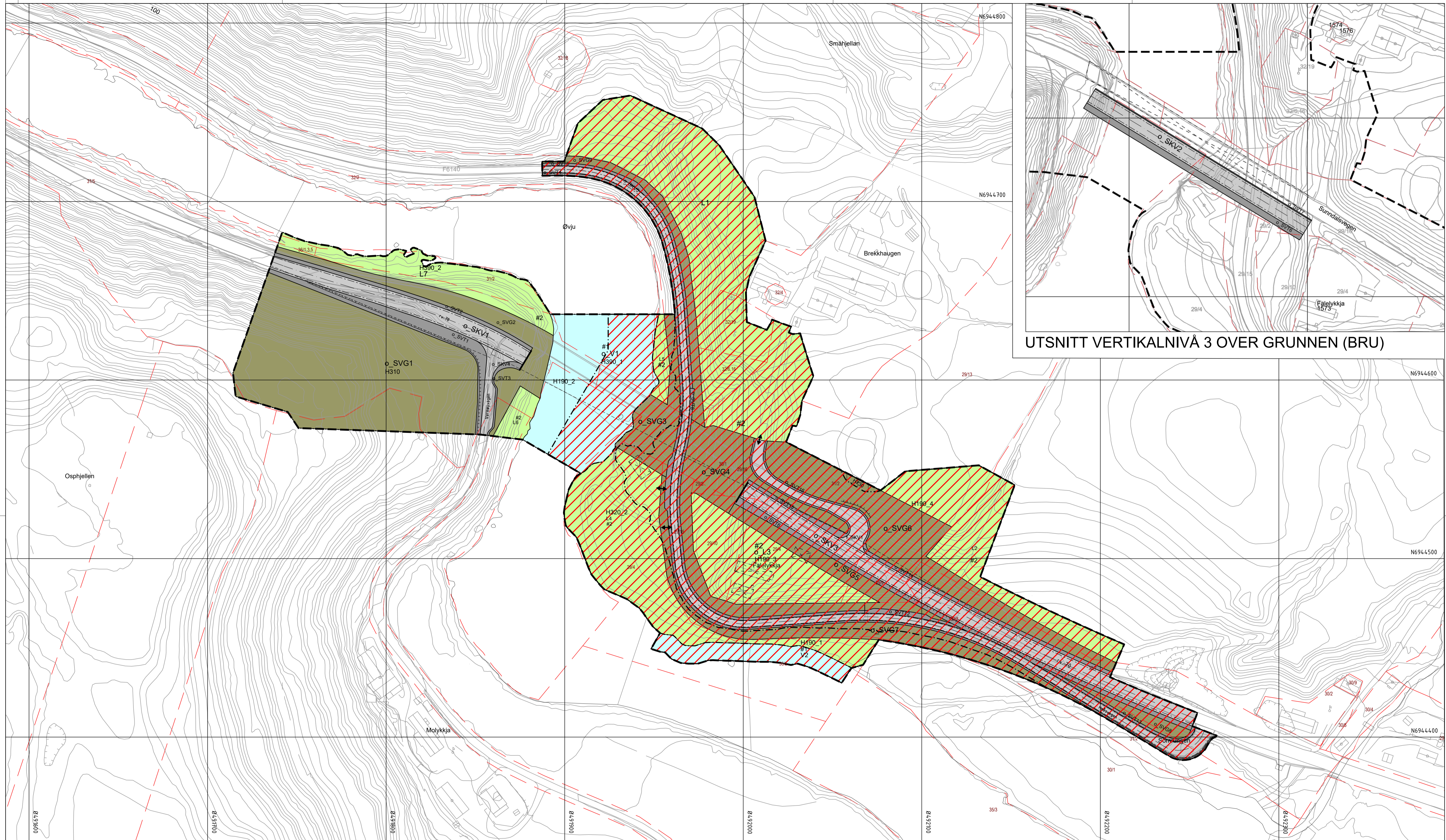
--- Plangrense
 --- Formålgrense
 --- Midlertidig bygge- og anleggsgrense
 --- Grense for sikringssoner
 --- Grense for faresone
 --- Grense for båndleggingssoner
 --- Bebyggelse som forutsettes fjernet (1215)
 --- Regulert senterlinje (1221)
 --- Friskilnasje (1222)
 --- Regulert kant kjørebane (1223)
 --- Regulert støttemur (1228)
Punktsymboler
 ↔ Avkjørsel - både inn og utkjøring (1242)



0 25.0 50m
 Kilde for basiskart: GEONORGE
 Dato for basiskart: 06.09.2023
 Ekvridistanse: 1m
 Kartmålestokk: 1:1000

Revisjon	Dato	Saksnr.	Signatur	
rv. 70 Fale bru				
Detailregulering, PÅ GRUNNEN, (vertikalnivå 2) Ras- og skredfare				
PlanID:	r20210520			
Kartgrunnlag:	GEONORGE			
Kartreferanse:	ETRS89-UTM-32N			
Høydegrunnlag:	NN2000			
Saksbehandling i følge plan- og bygningsloven		Dato	Saksnr.	Signatur
Dato for oppstartsmøte	20.05.2021	Z1/00942		KV
Kunngjøring oppstart av reguleringsplanarbeid	14.06.2023	Z1/50348-7		KV
Vedtatt om høring og offentlig ettersyn				
Periode for høring og offentlig ettersyn				
Vedtatt kommunestyret				
Dato: 15.09.2023	Utarbeidet av: PIR2	Tegningsnummer:		
PROF-nummer:	Saksbehandler:		R2	



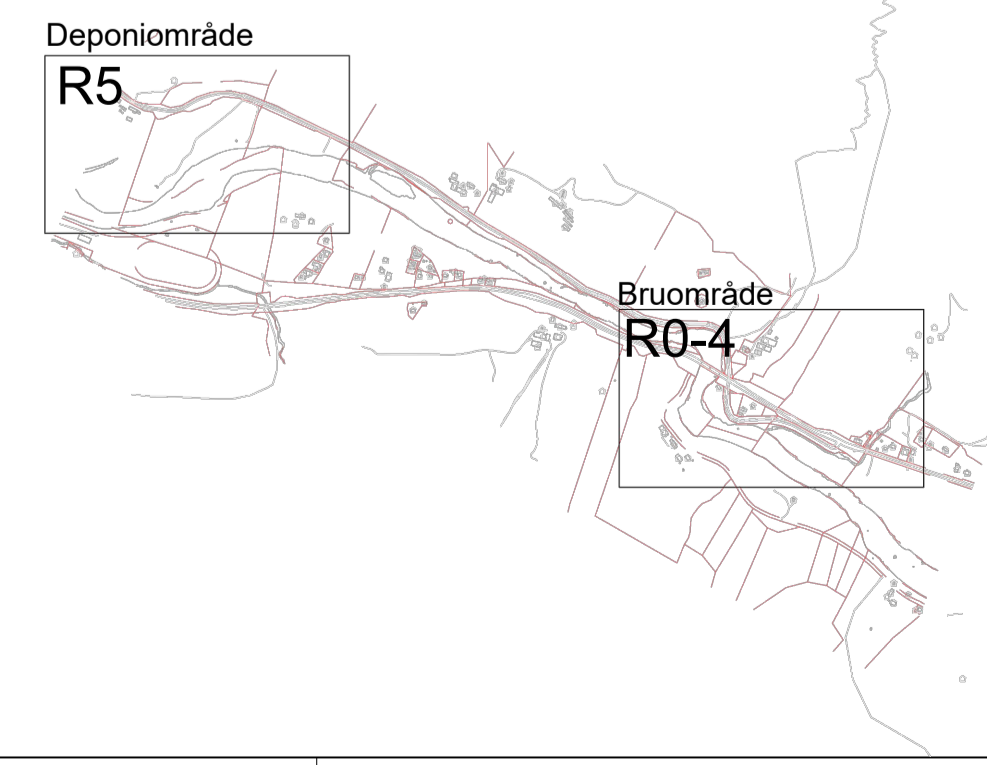


UTSNITT VERTIKALNIVÅ 3 OVER GRUNNEN (BRU)

Reguleringsplan PBL 2008
§12-5. Nr. 2 - Samferdselsanlegg og teknisk infrastruktur
 SKV Kjøreveg (2011)
 SVT Annen veggrunn - tekniske anlegg (2018)
 SVG Annen veggrunn - grøntareal (2019)
§12-5. Nr. 5 - Landbruks-, natur- og friluftsmål samt reindrift
 L LNFR areal for nødvendige tiltak for landbruk og reindrift og gårdstilknyttet næringsvirksomhet basert på gårdens ressursgrunnlag (5100)
§12-5. Nr. 6 - Bruk og vern av sjø og vassdrag med tilhørende strandsone
 V Bruk og vern av sjø og vassdrag med tilhørende strandsone (6001)

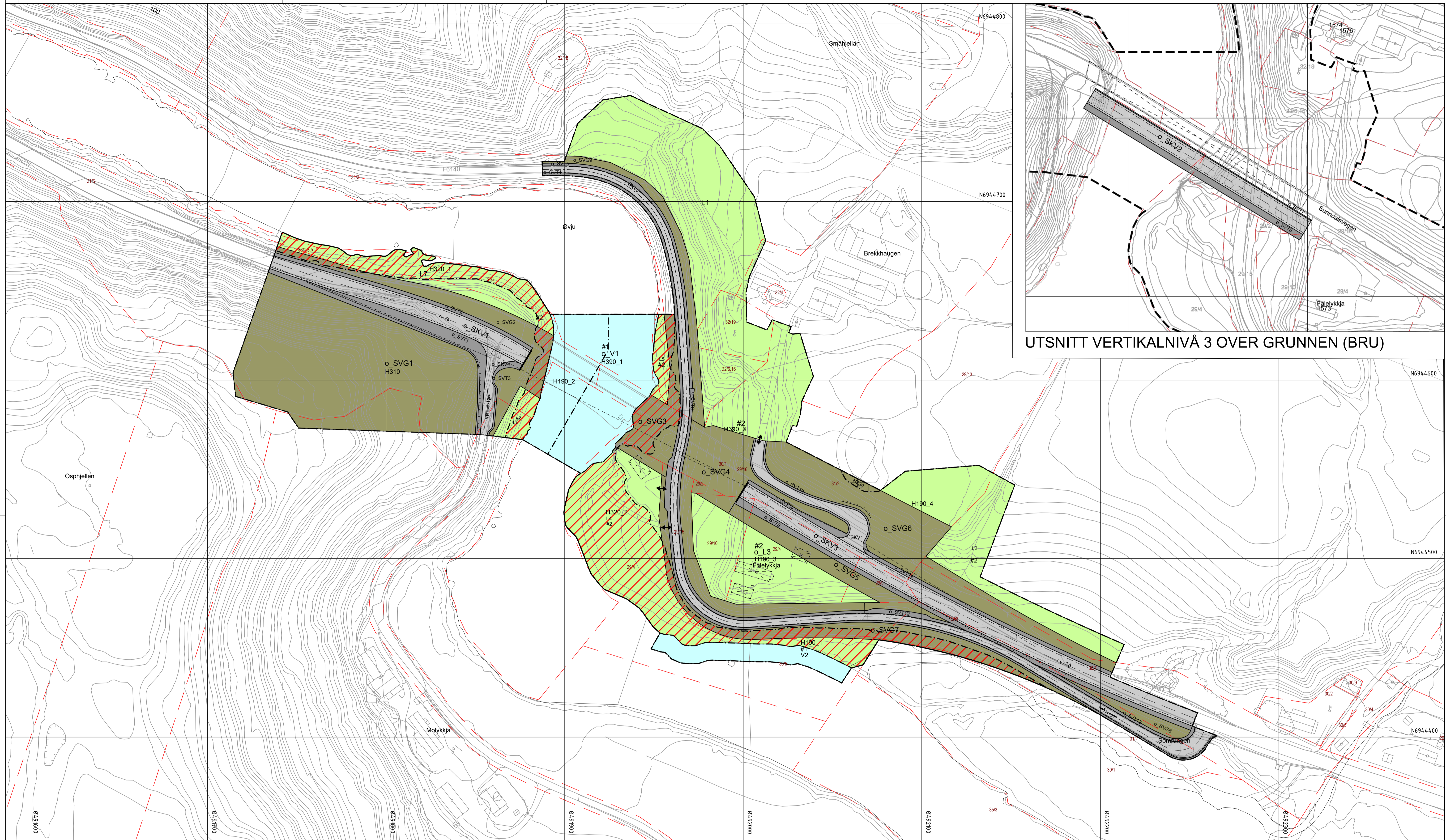
§12-6 - Hensynssoner
 H190 Erosjonssikring (190)
 H190 Terregavlsløst (190)
 H310 Ras- og skredfare (310)
 H320 Flomfare (320)
 H390 Kvikkleire (390)
 H730 Båndlegging etter lov om kulturminner (730)
§12-7 - Bestemmelsesområder
 #1 Midlertidig bygge- og anleggsområde i og ved vassdrag
 #2 Midlertidig bygge- og anleggsområde
Linjesymbol

— — — — — Piangrense
 — — — — — Formålgrense
 — — — — — Midlertidig bygge- og anleggsgrense
 — — — — — Grense for sikringssoner
 — — — — — Grense for faresone
 — — — — — Grense for båndleggingssoner
 — — — — — Bebyggelse som forutsettes fjernet (1215)
 — — — — — Regulert senterlinje (1221)
 — — — — — Friskilnasje (1222)
 — — — — — Regulert kant kjørebane (1223)
 — — — — — Regulert støttemur (1228)
Punktsymboler
 ↔ Avkjørsel - både inn og utkjøring (1242)



Revisjon	Dato	Saksnr.	Signatur	
rv. 70 Fale bru				
Detailregulering, PÅ GRUNNEN, (vertikalnivå 2)				
Faresone kvikkleire				
PlanID:	r20210520			
Kartgrunnlag:	GEONORGE			
Kartreferanse:	ETRS89-UTM-32N			
Høydegrunnlag:	NN2000			
Saksbehandling i følge plan- og bygningsloven		Dato	Saksnr.	Signatur
Dato for oppstartsmøte	20.05.2021	Z1/00942		KV
Kunngjøring oppstart av reguleringsplanarbeid	14.06.2023	Z1/50348-7		KV
Vedtatt om høring og offentlig ettersyn				
Periode for høring og offentlig ettersyn				
Vedtatt kommunestyret				
Dato:	15.09.2023	Utarbeidet av:		Tegningsnummer:
PROF-nummer:	PR2	Saksbehandler:		R3



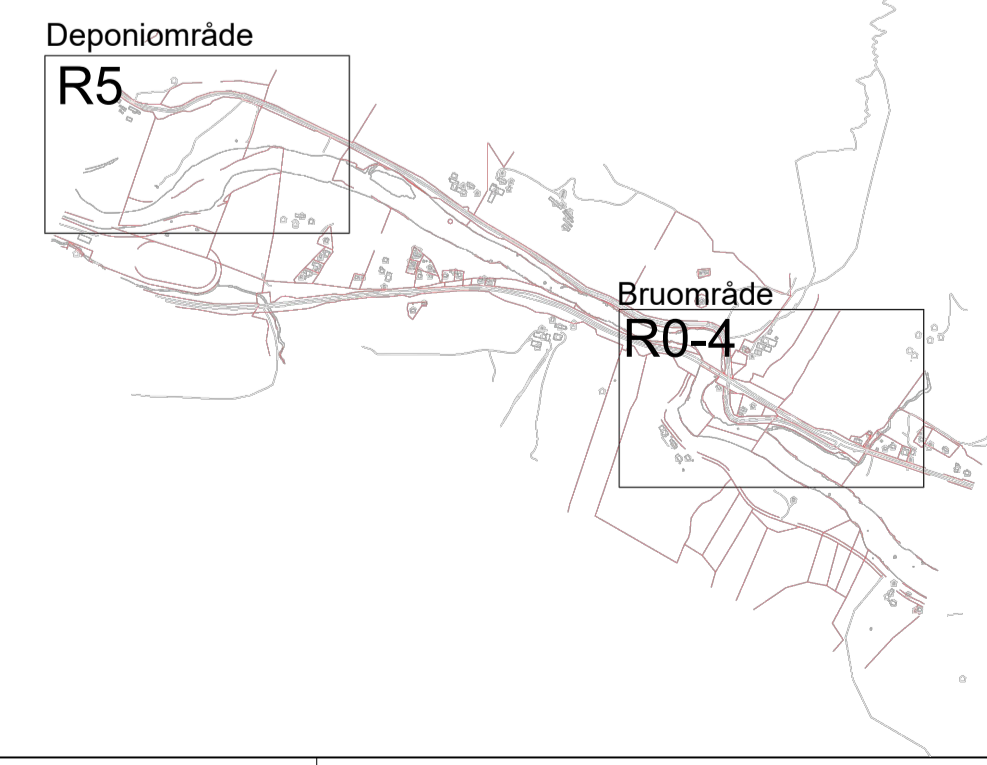


UTSNITT VERTIKALNIVÅ 3 OVER GRUNNEN (BRU)

Reguleringsplan PBL 2008
§12-5. Nr. 2 - Samferdselsanlegg og teknisk infrastruktur
 SKV Kjøreveg (2011)
 SVT Annen veggrunn - tekniske anlegg (2018)
 SVG Annen veggrunn - grøntareal (2019)
§12-5. Nr. 5 - Landbruks-, natur- og friluftsmål samt reindrift
 L LNFR areal for nødvendige tiltak for landbruk og reindrift og gårdstilknyttet næringsvirksomhet basert på gårdens ressursgrunnlag (5100)
§12-5. Nr. 6 - Bruk og vern av sjø og vassdrag med tilhørende strandsone
 V Bruk og vern av sjø og vassdrag med tilhørende strandsone (6001)

§12-6 - Hensynssoner
 H190 Erosjonssikring (190)
 H190 Terregavlsløstning (190)
 H310 Ras- og skredfare (310)
 H320 Flomfare (320)
 H390 Kvikkleire (390)
 H730 Båndlegging etter lov om kulturminner (730)
§12-7 - Bestemmelsesområder
 #1 Midlertidig bygge- og anleggsområde i og ved vassdrag
 #2 Midlertidig bygge- og anleggsområde
Linjesymbol

Piangrense
 Formålsgrense
 Midlertidig bygge- og anleggsgrense
 Grense for sikringssoner
 Grense for faresone
 Grense for båndleggingssoner
 Bebyggelse som forutsettes fjernet (1215)
 Regulert senterlinje (1221)
 Friskilnasje (1222)
 Regulert kant kjørebane (1223)
 Regulert støttemur (1228)
Punktsymboler
 Avkjørsel - både inn og utkjøring (1242)



0 25.0 50m
 Kilde for basiskart: GEONORGE
 Dato for basiskart: 06.09.2023
 Ekvridistans: 1m
 Kartmålestokk: 1:1000

Revisjon	Dato	Saksnr.	Signatur	
rv. 70 Fale bru				
Detailregulering, PÅ GRUNNEN, (vertikalnivå 2)		PlanID: r20210520		
Flomfare		Kartgrunnlag: GEONORGE		
		Kartreferanse: ETRS89-UTM-32N		
		Høydegrunnlag: NN2000		
Saksbehandling i følge plan- og bygningsloven		Dato	Saksnr.	Signatur
Dato for oppstartsmøte		20.05.2021	Z1700942	KV
Kunngjøring oppstart av reguleringsplanarbeid		14.06.2023	Z1750348-7	KV
Vedtatt om høring og offentlig ettersyn				
Periode for høring og offentlig ettersyn				
Vedtatt kommunestyret				
Dato: 15.09.2023	Utarbeidet av: PIR2	Tegningsnummer: R4		
PROF-nummer:	Saksbehandler:			

