

Tegnforklaring

§12-5. Nr. 5 - Landbruks-, natur- og friluftsmål samt reindrift

L LNFR areal for nødvendige tiltak for landbruk og reindrift og gårdstilknyttet næringsvirksomhet basert på gårdens ressursgrunnlag (5100)

§12-6 - Hensynssoner

H320 Flomfare (320)


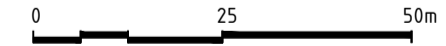
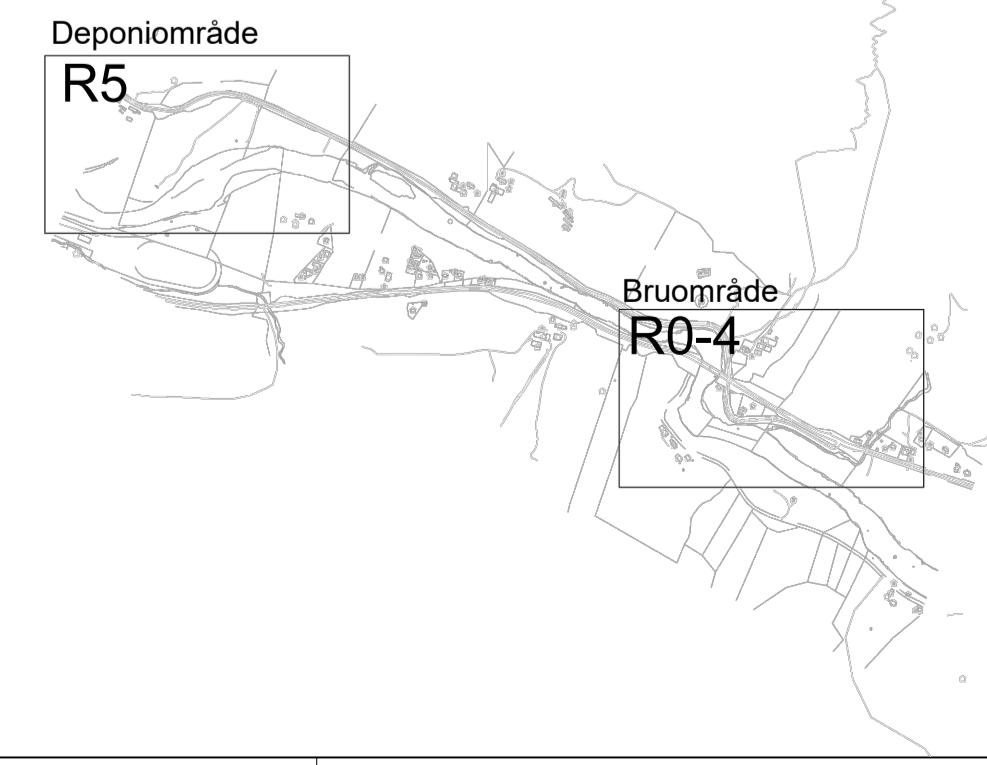
§12-7 - Bestemmelseområder

#3 Deponiområde (4)

#2 Midlertidig bygge- og anleggsområde

Punktsymboler

↔ Avkjørsel - både inn og utkjøring (1242)



Kilde for basiskart: GEONORGE
 Dato for basiskart: 06.09.2023
 Ekvivalens: 1m
 Kartmålestokk: 1:1000

Revisjon	Dato	Saksnr.	Signatur
rv. 70 Fale bru			
PlanID:	1563_20120210		
Kartgrunnlag:	GEONORGE		
Kartreferanse:	ETRS89-UTM-32N		
Haydegrunnlag:	NN2000		
Saksbehandling i følge plan- og bygningsloven			
Dato for oppstartsmøte	20.05.2021	Z1/00942	KV
Kunngjøring oppstart av reguleringsplanarbeid	14.06.2021	Z1/50348-7	KV
Vedtatt om høring og offentlig ettersyn			
Periode for høring og offentlig ettersyn			
Vedtatt kommunestyret			
Dato:	15.09.2023	Utarbeidet av:	Tegningsnummer:
PROF-nummer:	PIR2	Saksbehandler:	R5

