



## Eikredammen-Ulsåk

Hemsedal kommune

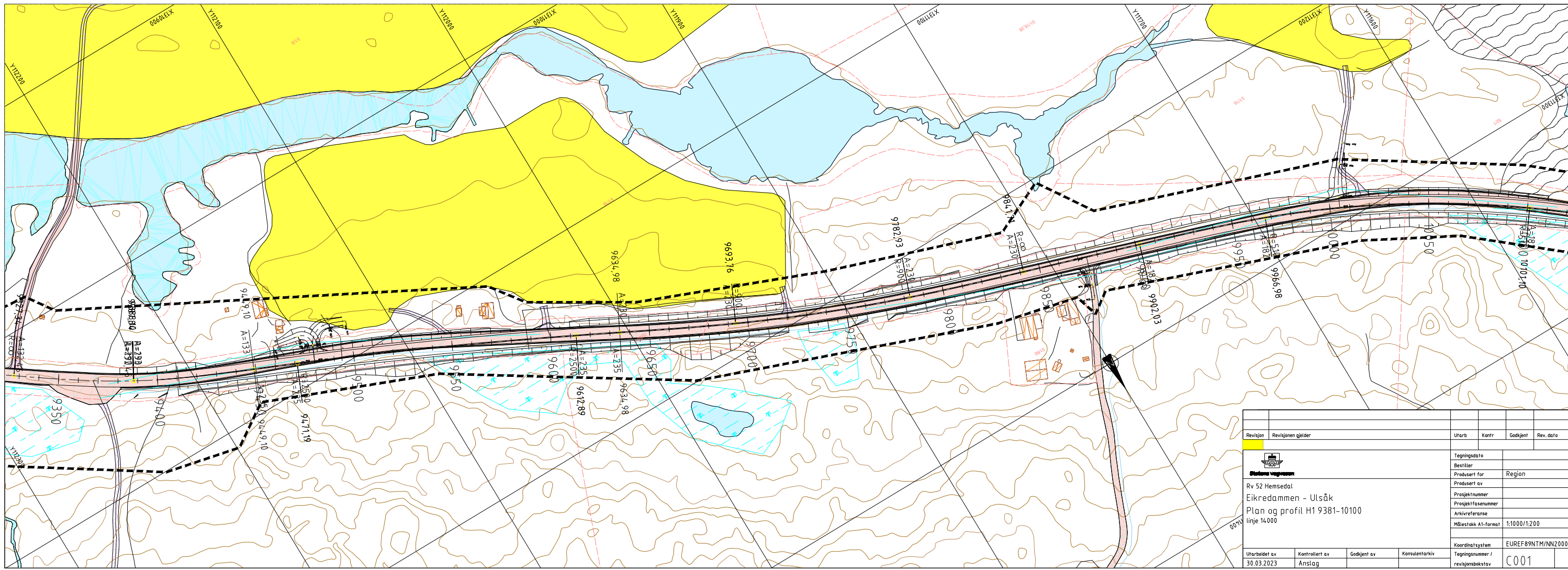
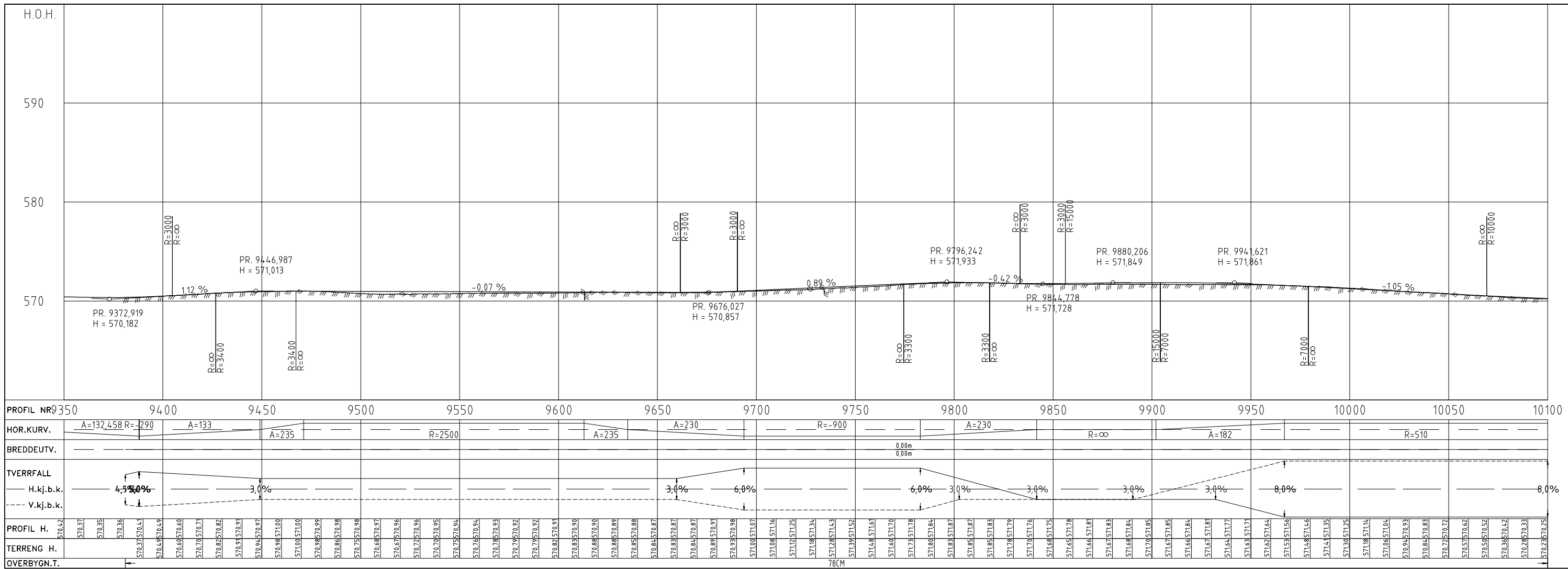
### TEKNISKE DATA

Fra profil: 9400 - 15300

Dimensjoneringsklasse: H1

Fartsgrense 80 km/t

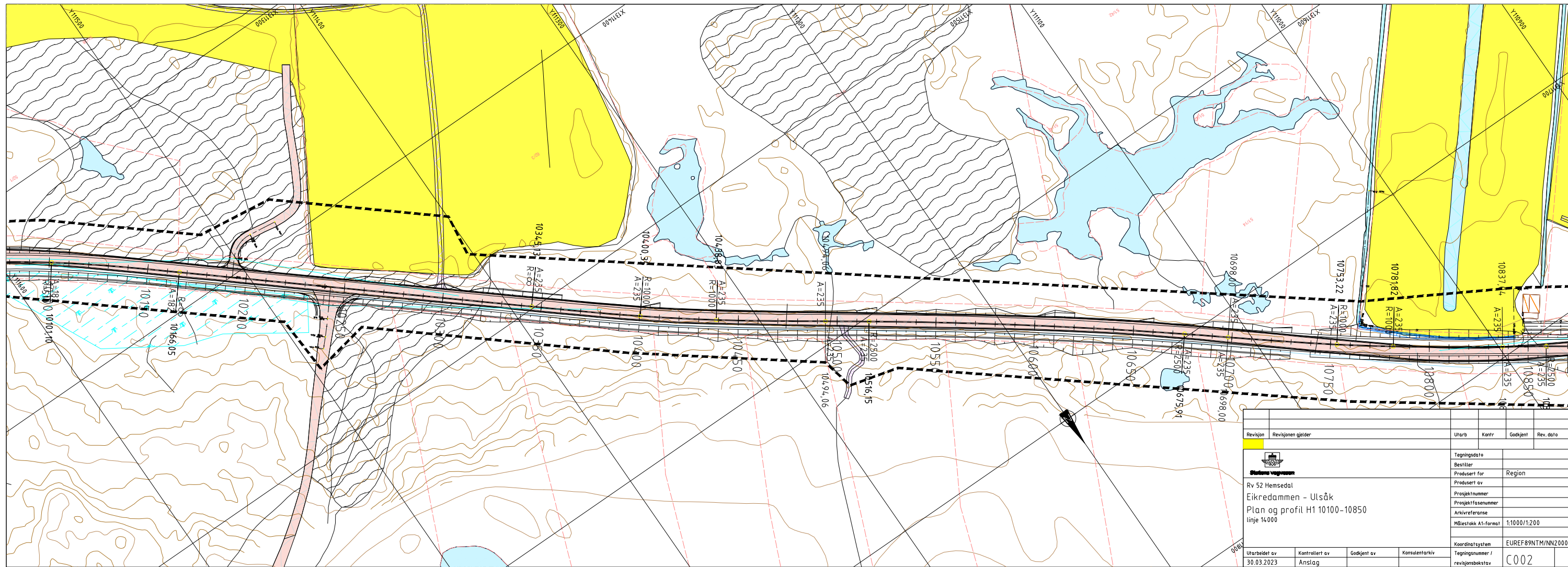
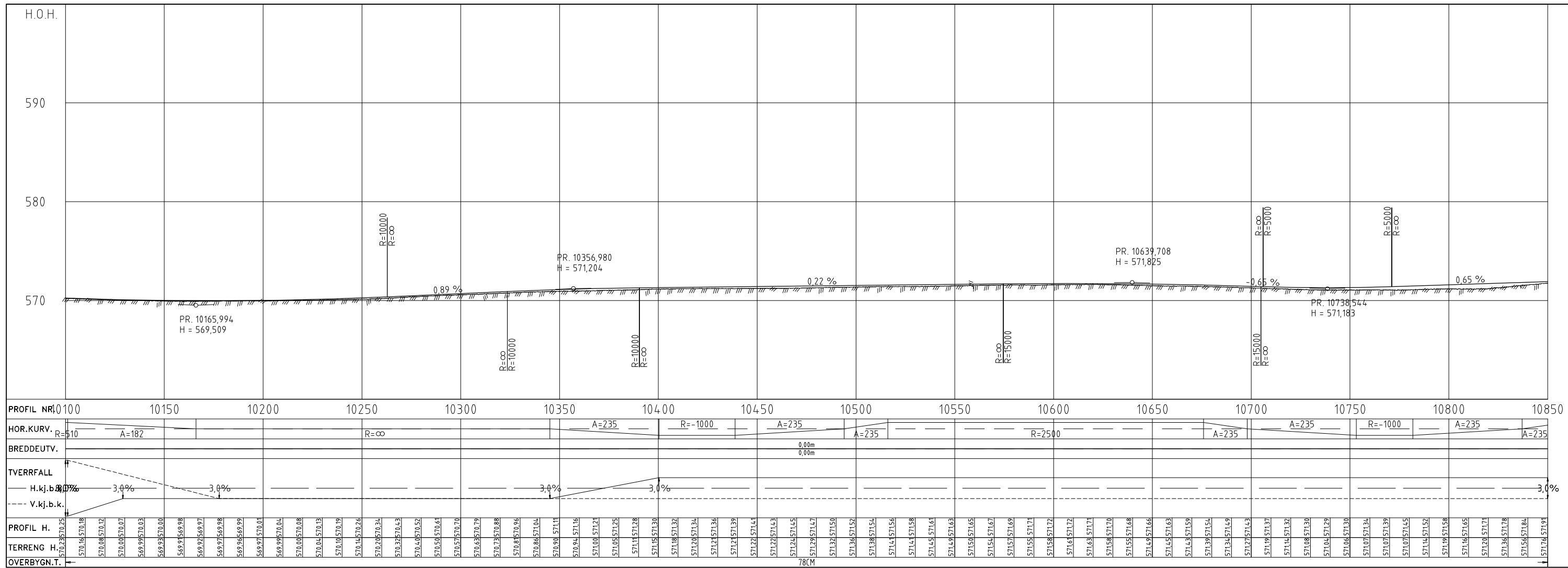


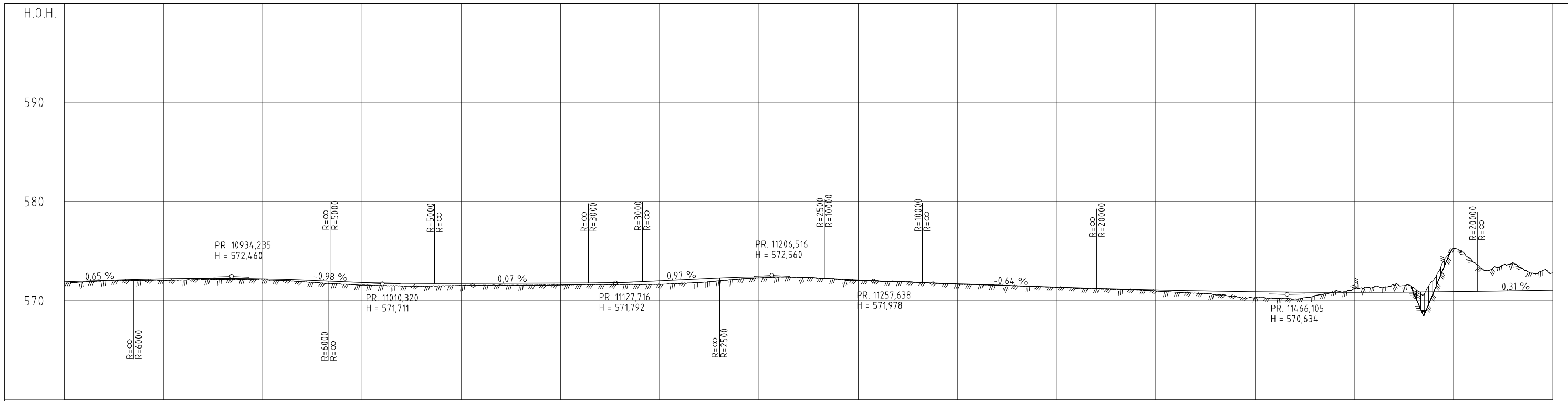


| Revisjon | Revisjonen gjelder | Uttarb | Kontr | Godkjent | Rev. dato |
|----------|--------------------|--------|-------|----------|-----------|
| 1        |                    |        |       |          |           |

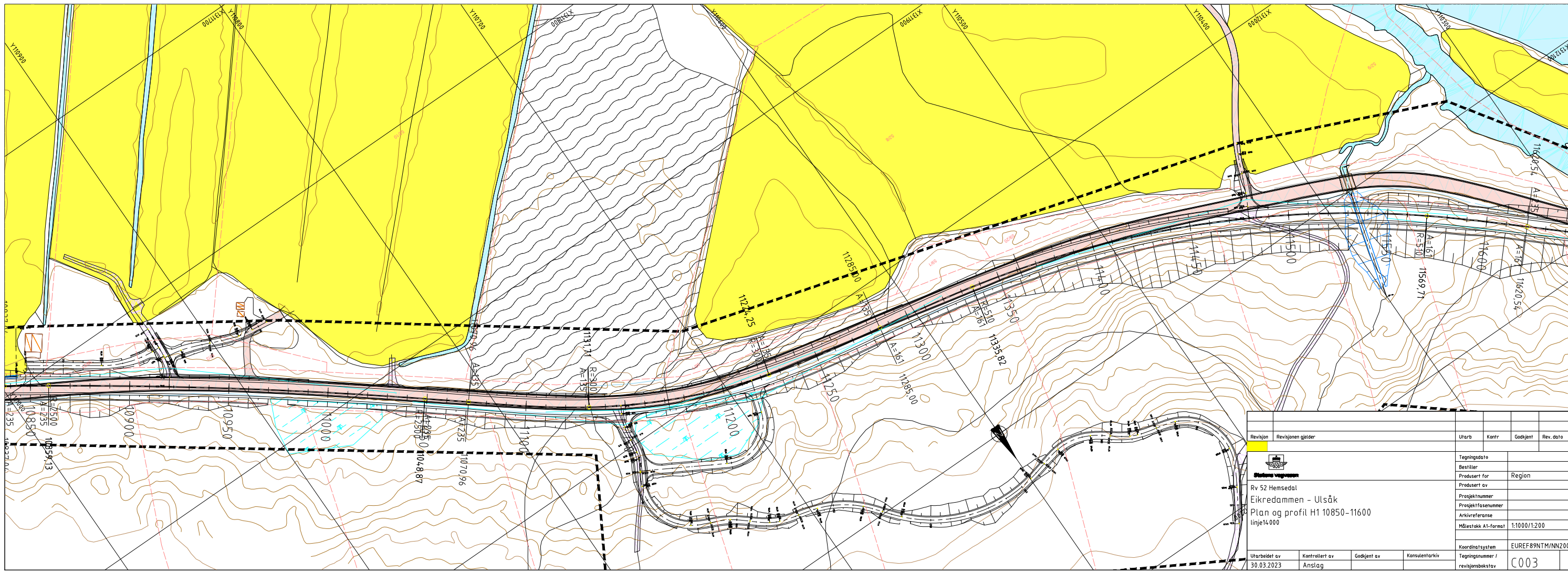
  

|  |  |  |  |
|--|--|--|--|
|  |  | Tegningsdato<br>Bestiller<br>Produsert for<br>Produsert av<br>Region                           |  |
| Rv 52 Hemsedal<br>Eikredammen - Ulsåk<br>Plan og profil H1 9381-10100<br>linje 14000 |  | Prosjekt nummer<br>Prosjekt fase nummer<br>Arkivreferanse<br>Målestokk A1-format: 1:1000/1:200 |  |
| Utarbeidet av<br>30.03.2023  |  | Koordinatsystem<br>EUREF89NTHM/NN2000<br>Tegningsnummer /<br>revisjonsbokstev<br>C001          |  |

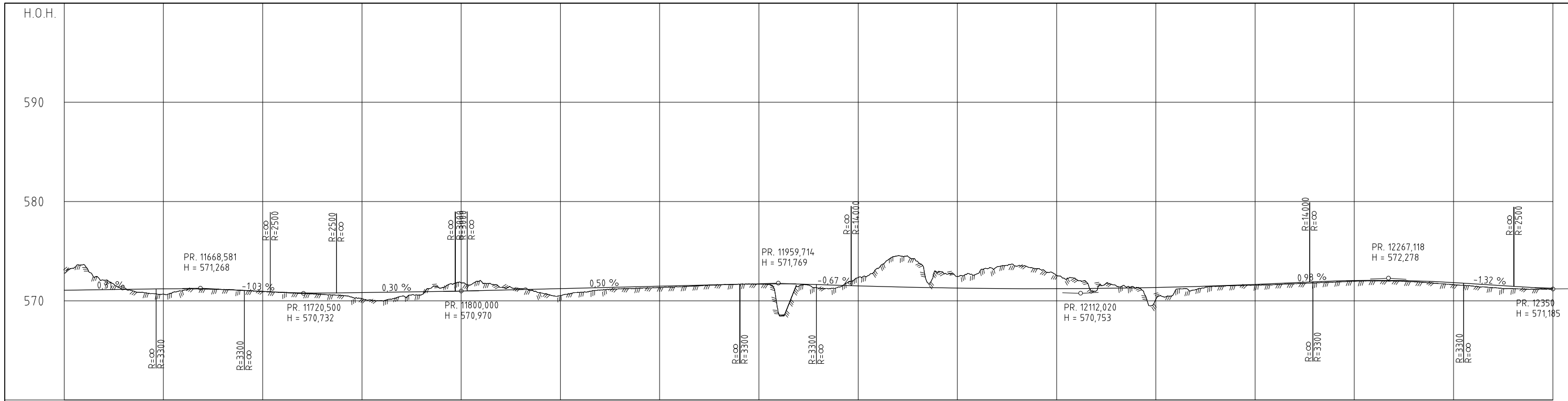




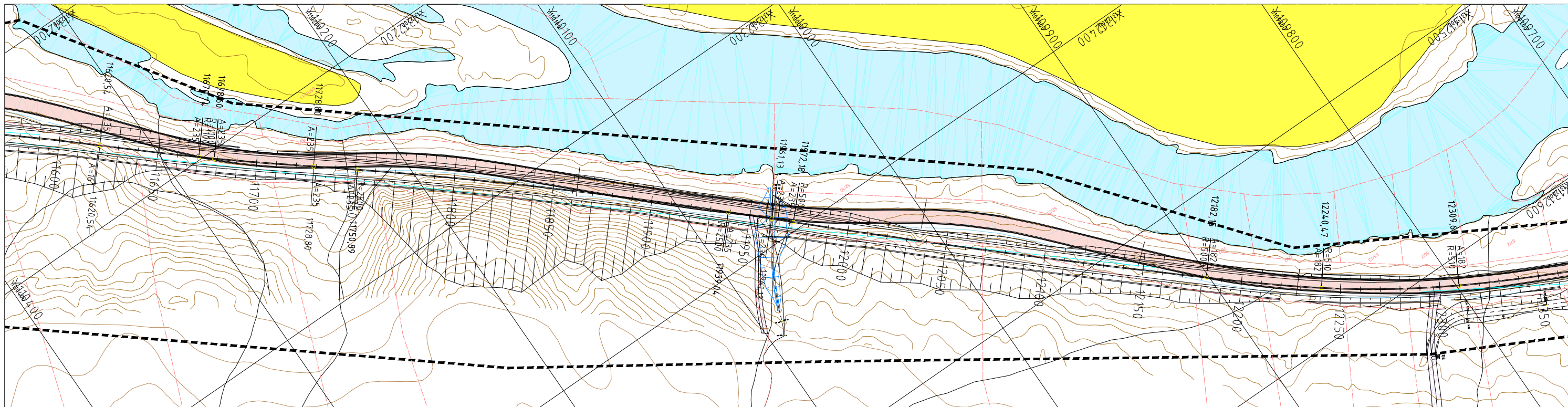
| PROFIL NR   | 10850  | 10900  | 10950  | 11000  | 11050  | 11100  | 11150  | 11200  | 11250  | 11300  | 11350  | 11400  | 11450  | 11500  | 11550  | 11600  |
|-------------|--------|--------|--------|--------|--------|--------|--------|--------|--------|--------|--------|--------|--------|--------|--------|--------|
| HOR. KURV.  | A=235  |        |        | R=2500 |        | A=235  | A=135  |        | A=135  |        | A=161  |        |        |        |        | A=161  |
| BREDDUUTV.  |        |        | 0,00m  | 0,00m  |        |        |        | 0,35m  | 0,35m  |        |        |        | 0,00m  |        |        |        |
| TVERRFALL   |        |        |        |        |        | 3,4%   |        | 8,0%   |        | 8,0%   |        | 0,0%   |        | 0,0%   |        | 8,0%   |
| PROFIL H.   | 571.99 | 571.98 | 571.98 | 571.98 | 571.98 | 571.98 | 571.98 | 571.98 | 571.98 | 571.98 | 571.98 | 571.98 | 571.98 | 571.98 | 571.98 | 571.98 |
| TERRENG H.  | 571.99 | 571.98 | 571.98 | 571.98 | 571.98 | 571.98 | 571.98 | 571.98 | 571.98 | 571.98 | 571.98 | 571.98 | 571.98 | 571.98 | 571.98 | 571.98 |
| OVERBYGN.T. |        |        |        |        |        |        |        |        |        |        |        |        |        |        |        |        |



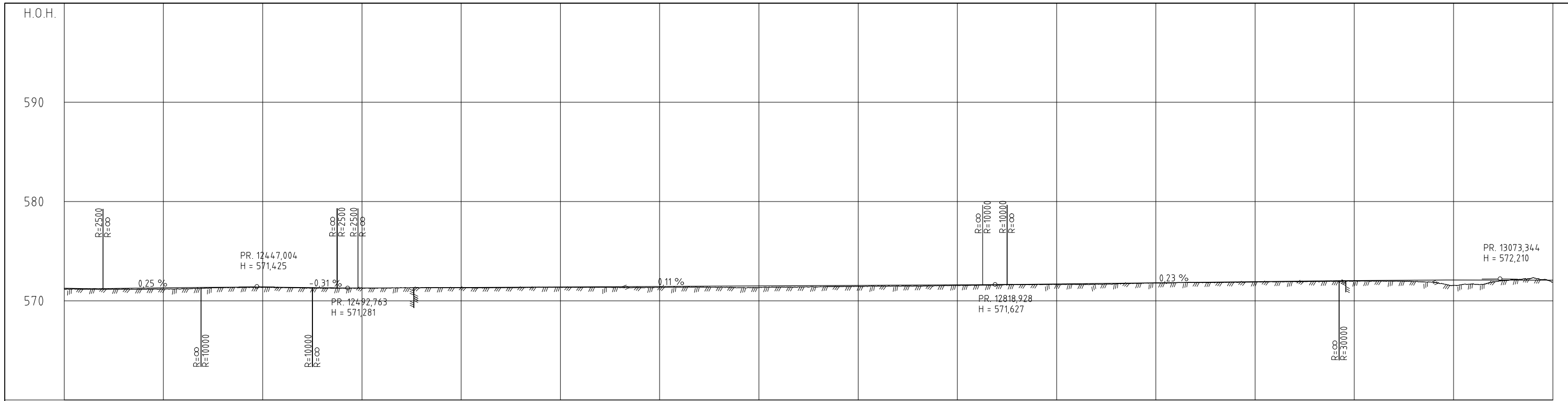
| Revisjon  | Revisjonen gjelder | Uttarb   | Kontr | Godkjent                                      | Rev. dato |
|---|--------------------|--|-------|---|-----------|
|   |                    |  |       |   |           |
|   |                    |  |       |   |           |
| Rv 52 Hemsedal<br>Eikredammen - Ulsåk<br>Plan og profil H1 10850-11600<br>linje14.000 |                    | Tegningsdato<br>Bestiller<br>Prosjekt for<br>Produsert av<br>Prosjektnummer<br>Prosjekt fase nummer<br>Arkivreferanse<br>Målestokk A1-format: 1:1000/1:200 |       |   |           |
| Utarbeidet av<br>30.03.2023   |                    | Kontrollert av<br>Anslag   |       | Godkjent av<br>Konsulentarkiv                 |           |
|   |                    |  |       | Koordinatsystem<br>EUREF89NM/NN2000           |           |
|   |                    |  |       | Tegningsnummer /<br>revisjonsboksstav<br>C003 |           |



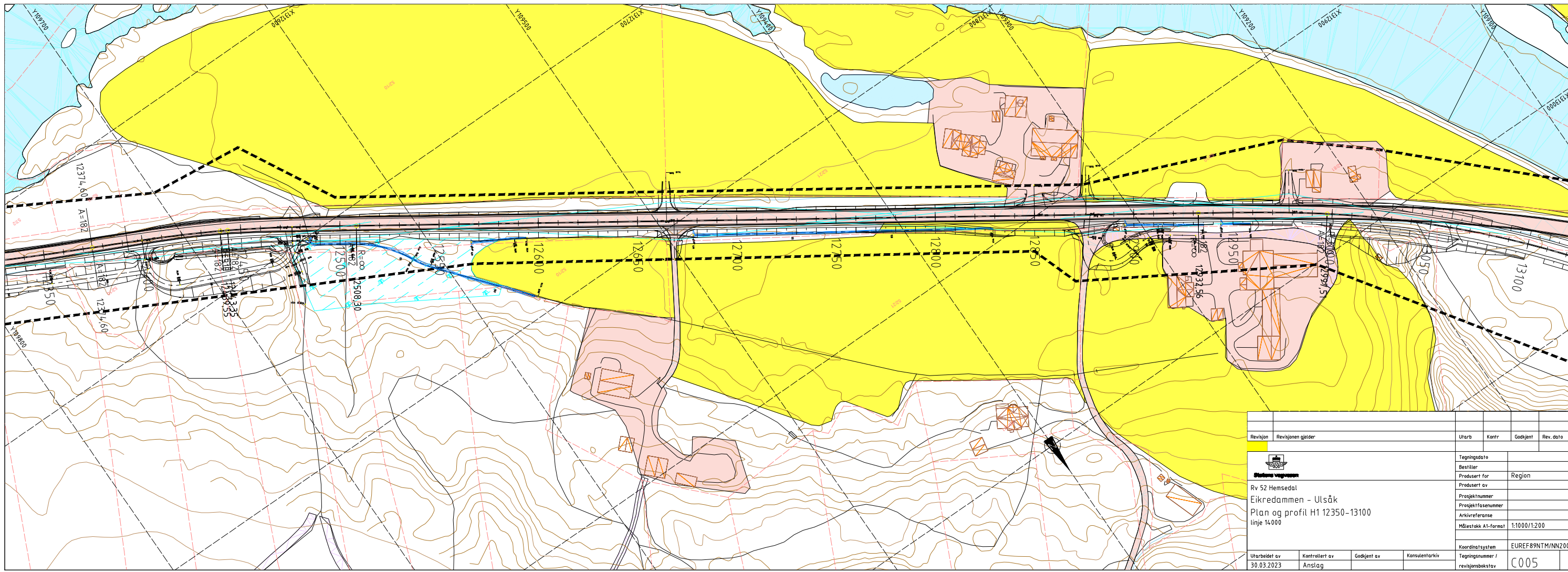
|             |        |        |         |        |        |        |        |        |        |         |         |         |         |        |        |        |
|-------------|--------|--------|---------|--------|--------|--------|--------|--------|--------|---------|---------|---------|---------|--------|--------|--------|
| PROFIL NR   | 11600  | 11650  | 11700   | 11750  | 11800  | 11850  | 11900  | 11950  | 12000  | 12050   | 12100   | 12150   | 12200   | 12250  | 12300  | 12350  |
| HOR. KURV.  | A=161  | A=235  | R=-1100 | A=235  | A=235  | R=2500 | R=2500 | A=235  | A=235  | R=-5000 | R=-5000 | R=-5000 | R=-5000 | A=182  | R=-510 | A=182  |
| BREDDEUTV.  |        |        |         |        |        |        |        |        | 0,00m  | 0,00m   |         |         |         |        |        |        |
| TVERRFALL   |        |        |         |        |        |        |        |        |        |         |         |         |         |        |        |        |
| H.kj.b.k.   | 3,2%   | 0,0%   | 3,0%    |        |        |        |        |        |        |         |         |         |         | 3,0%   | 0,0%   | 0,0%   |
| V.kj.b.k.   |        |        |         |        |        |        |        |        |        |         |         |         |         |        |        |        |
| PROFIL H.   | 572,79 | 571,08 | 571,12  | 571,15 | 571,18 | 571,21 | 571,24 | 571,27 | 571,30 | 571,33  | 571,36  | 571,39  | 571,42  | 571,45 | 571,48 | 571,51 |
| TERRENG H.  | 572,79 | 571,08 | 571,12  | 571,15 | 571,18 | 571,21 | 571,24 | 571,27 | 571,30 | 571,33  | 571,36  | 571,39  | 571,42  | 571,45 | 571,48 | 571,51 |
| OVERBYGN.T. |        |        |         |        |        |        |        |        |        |         |         |         |         |        |        |        |



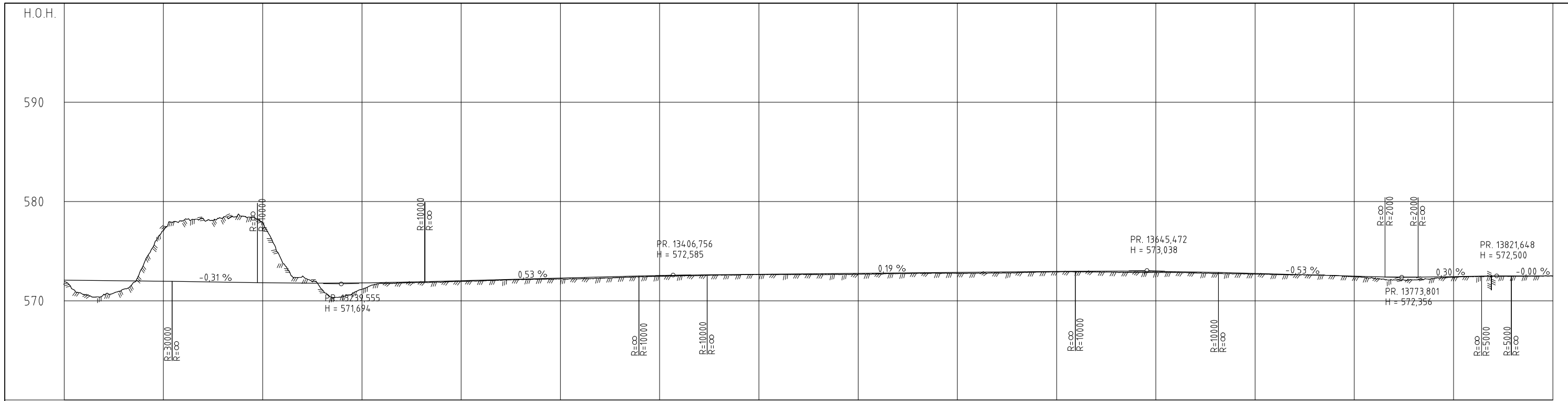
|   |                    |   |       |   |           |
|---|--------------------|---|-------|---|-----------|
| Revisjon  | Revisjonen gjelder | Utarb   | Kontr | Godkjent                                      | Rev. dato |
|   |                    |   |       |   |           |
|   |                    | Tegningsdato<br>Bestiller<br>Produsert for<br>Produsert av<br>Region    |       |   |           |
| Rv 52 Hemsedal<br>Eikredammen - Ulsåk<br>Plan og profil H1 11600-12350<br>linje 14000 |                    | Prosjektnummer<br>Arkivreferanse<br>Målestokk A1-format<br>1:1000/1:200 |       |   |           |
| Utarbeidet av<br>30.03.2023   |                    | Kontrollert av<br>Anslag  |       | Godkjent av<br>Konsulentarkiv                 |           |
|   |                    |   |       | Koordinatsystem<br>EUREF89NTHM/NN2000         |           |
|   |                    |   |       | Tegningsnummer /<br>revisjonsboksstov<br>C004 |           |



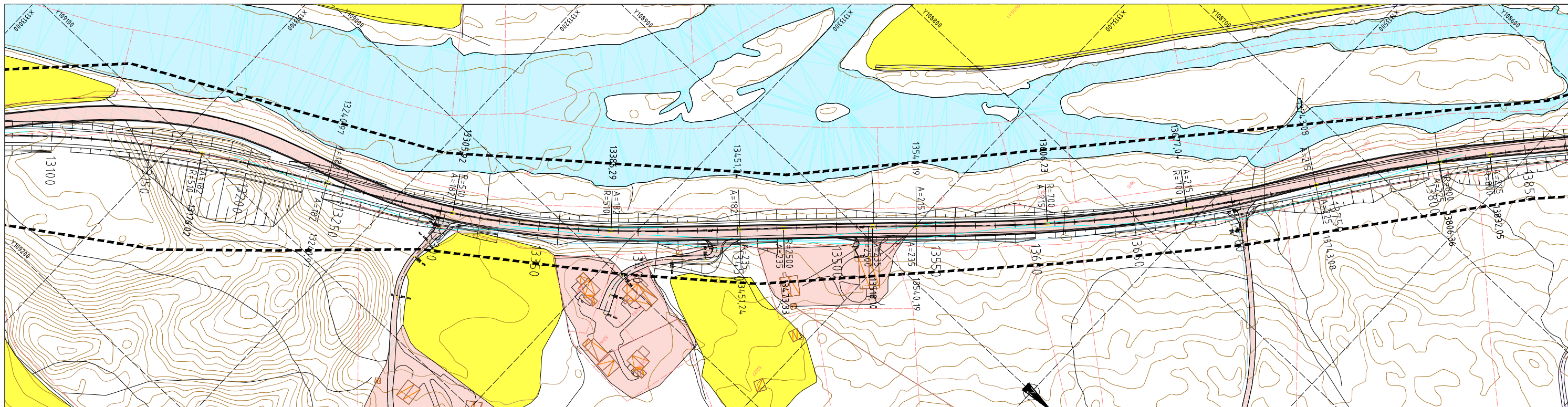
|             |               |        |        |        |        |        |        |        |        |        |        |        |        |        |        |        |
|-------------|---------------|--------|--------|--------|--------|--------|--------|--------|--------|--------|--------|--------|--------|--------|--------|--------|
| PROFIL NR   | 2350          | 12400  | 12450  | 12500  | 12550  | 12600  | 12650  | 12700  | 12750  | 12800  | 12850  | 12900  | 12950  | 13000  | 13050  | 13100  |
| HOR. KURV.  | A=182         | A=182  | R=510  | A=182  |        |        |        |        | R=∞    |        |        |        | A=182  |        | R=510  |        |
| BREDDEUTV.  |               |        |        |        |        |        |        |        | 0,00m  | 0,00m  |        |        |        |        |        |        |
| TVERRFALL   | H.k.j.b. 3,0% | 0,0%   | 0,0%   | 3,0%   | 3,0%   |        |        |        |        |        |        | 3,0%   | 3,0%   | 8,0%   | 8,0%   |        |
| PROFIL H.   | 571,18        | 571,23 | 571,26 | 571,28 | 571,31 | 571,34 | 571,37 | 571,40 | 571,43 | 571,46 | 571,49 | 571,52 | 571,55 | 571,58 | 571,61 | 571,64 |
| TERRENG H.  | 571,18        | 571,23 | 571,26 | 571,28 | 571,31 | 571,34 | 571,37 | 571,40 | 571,43 | 571,46 | 571,49 | 571,52 | 571,55 | 571,58 | 571,61 | 571,64 |
| OVERBYGN.T. |               |        |        |        |        |        |        |        | 78CM   |        |        |        |        |        |        |        |



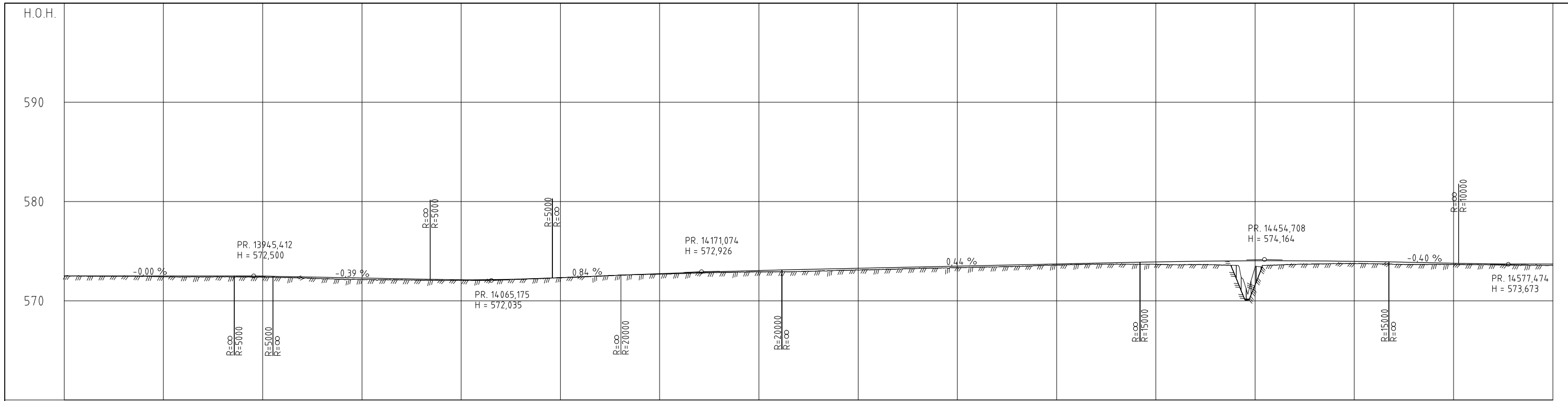
|   |                    |   |       |   |           |
|---|--------------------|---|-------|---|-----------|
| Revisjon  | Revisjonen gjelder | Uttarb  | Kontr | Godkjent                                      | Rev. dato |
|   |                    |   |       |   |           |
|   |                    | Tegningsdato<br>Bestiller<br>Produisert for<br>Produert av<br>Region                            |       |   |           |
| Rv 52 Hemsedal<br>Eikredammen - Ulsåk<br>Plan og profil H1 12350-13100<br>linje 14000 |                    | Prosjektnummer<br>Prosjekt fase nummer<br>Arkivreferanse<br>Målestokk A1-format<br>1:1000/1:200 |       |   |           |
| Utarbeidet av<br>30.03.2023   |                    | Kontrollert av<br>Anslag  |       | Godkjent av<br>Konsulentarkiv                 |           |
|   |                    |   |       | Koordinatsystem<br>EUREF89NTH/NN2000          |           |
|   |                    |   |       | Tegningsnummer /<br>revisjonsboksnavn<br>C005 |           |



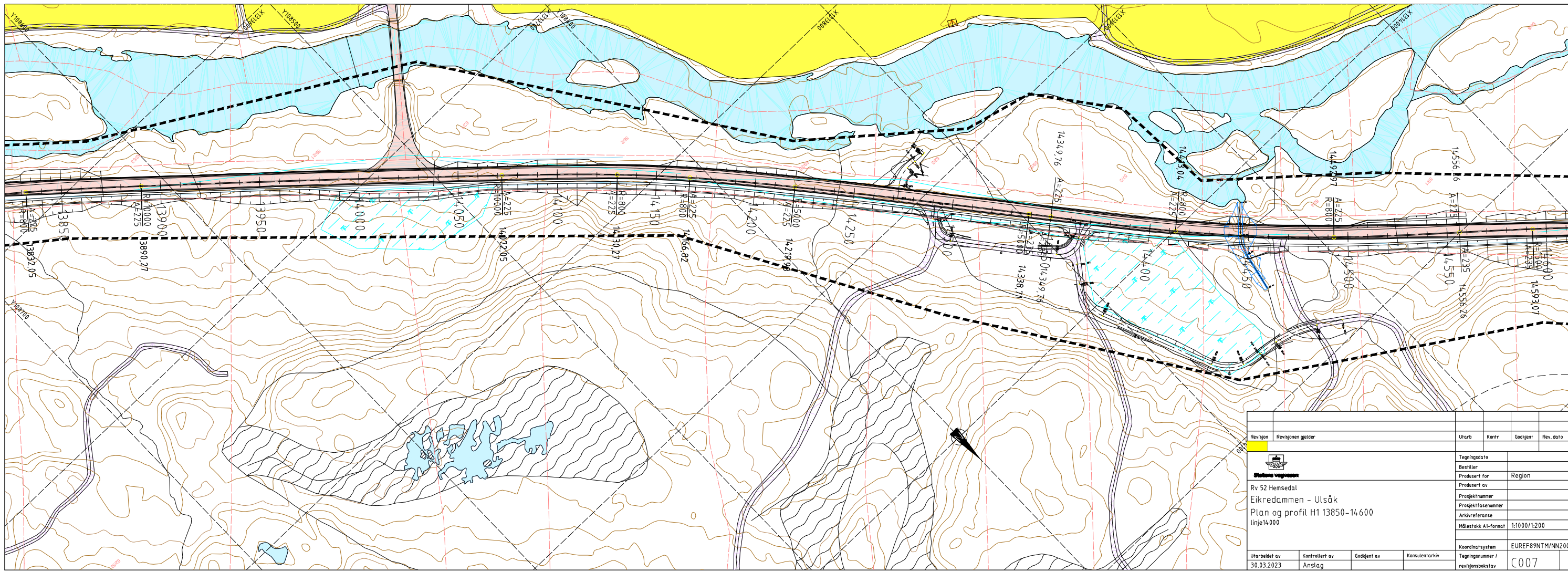
|             |                              |        |        |        |        |        |        |        |        |        |        |        |        |        |        |        |        |
|-------------|------------------------------|--------|--------|--------|--------|--------|--------|--------|--------|--------|--------|--------|--------|--------|--------|--------|--------|
| PROFIL NR   | 13100                        | 13150  | 13200  | 13250  | 13300  | 13350  | 13400  | 13450  | 13500  | 13550  | 13600  | 13650  | 13700  | 13750  | 13800  | 13850  |        |
| HOR. KURV.  | R=510                        |        | A=182  |        | R=510  |        | A=182  |        | A=235  | R=2500 | A=235  | A=215  | R=700  |        | A=225  | R=800  | A=225  |
| BREDDUUTV.  | 0,00m<br>0,00m               |        |        |        |        |        |        |        |        |        |        |        |        |        |        |        |        |
| TVERRFALL   | H.kj.b.k. 0%<br>V.kj.b.k. 0% |        |        |        |        |        |        |        |        |        |        |        |        |        |        |        |        |
| PROFIL H.   | 570,64                       | 572,70 | 574,00 | 575,15 | 576,00 | 576,55 | 576,85 | 576,95 | 576,90 | 576,70 | 576,35 | 575,85 | 575,20 | 574,40 | 573,40 | 572,20 | 570,80 |
| TERRENG H.  | 570,64                       | 572,70 | 574,00 | 575,15 | 576,00 | 576,55 | 576,85 | 576,95 | 576,85 | 576,60 | 576,20 | 575,60 | 574,80 | 573,80 | 572,70 | 571,40 | 570,00 |
| OVERBYGN.T. | 78CM                         |        |        |        |        |        |        |        |        |        |        |        |        |        |        |        |        |



|   |                    |   |       |  |           |
|---|--------------------|---|-------|--|-----------|
| Revisjon  | Revisjonen gjelder | Uttarb  | Kontr | Godkjent                                     | Rev. dato |
|   |                    |   |       |  |           |
|   |                    | Tegningsdato<br>Bestiller<br>Produsert for<br>Produsert av<br>Region                            |       |  |           |
| Rv 52 Hemsedal<br>Eikredammen - Ulsåk<br>Plan og profil H1 13100-13850<br>linje 14000 |                    | Prosjektnummer<br>Prosjekt fase nummer<br>Arkivreferanse<br>Målestokk A1-format<br>1:1000/1:200 |       |  |           |
| Utarbeidet av<br>30.03.2023   |                    | Kontrollert av<br>Anslag  |       | Godkjent av<br>Konsulentarkiv                |           |
|   |                    |   |       | Koordinatsystem<br>EUREF89NTHM/NN2000        |           |
|   |                    |   |       | Tegningsnummer /<br>revisjonsbokstav<br>C006 |           |

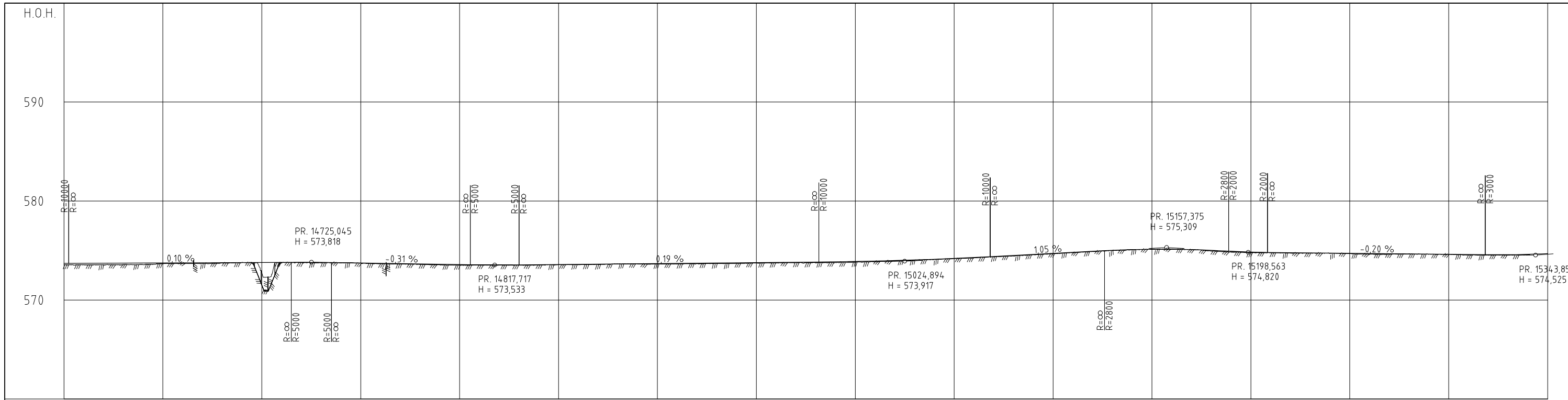


| PROFIL NR   | 13850   | 13900  | 13950   | 14000  | 14050  | 14100  | 14150  | 14200  | 14250  | 14300  | 14350  | 14400  | 14450  | 14500  | 14550  | 14600  |        |
|-------------|---|--------|---------|--------|--------|--------|--------|--------|--------|--------|--------|--------|--------|--------|--------|--------|--------|
| HOR. KURV.  | A=225   |        | R=10000 |        |        | A=225  |        | R=800  | A=225  | R=5000 |        |        | A=225  | R=800  |        | A=225  | R=1500 |
| BREDDEUTV.  | 0,00m   |        |         |        |        |        |        |        |        |        |        |        |        |        |        |        |        |
| TVERRFALL   | H.kj.b.k. 3,0% 3,0% 3,0% 3,0% 7,5% 7,5% 0,0% 3,0% 3,0% 7,5% 7,5% 3,0% 0,0% 3,0% 3,0%<br>V.kj.b.k. |        |         |        |        |        |        |        |        |        |        |        |        |        |        |        |        |
| PROFIL H.   | 572,50  | 572,50 | 572,50  | 572,50 | 572,50 | 572,50 | 572,50 | 572,50 | 572,50 | 572,50 | 572,50 | 572,50 | 572,50 | 572,50 | 572,50 | 572,50 |        |
| TERRENG H.  | 572,50  | 572,50 | 572,50  | 572,50 | 572,50 | 572,50 | 572,50 | 572,50 | 572,50 | 572,50 | 572,50 | 572,50 | 572,50 | 572,50 | 572,50 | 572,50 |        |
| OVERBYGN.T. | 78CM  |        |         |        |        |        |        |        |        |        |        |        |        |        |        |        |        |

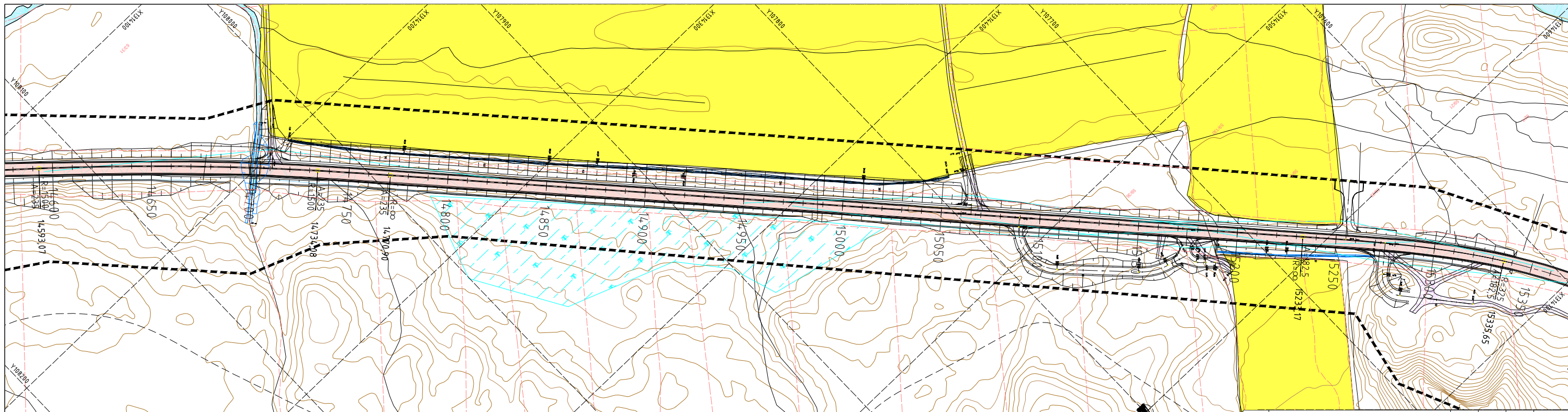


| Revisjon   | Revisjonen gjelder | Uttarb         | Kontr | Godkjent           | Rev. dato |
|--|--------------------|----------------|-------|--------------------|-----------|
| 1  |                    |                |       |                    |           |
| <b>Stasjons vegvesen</b><br>Rv 52 Hemsedal<br>Eikredammen - Ulsåk<br>Plan og profil H1 13850-14600<br>linje14000 |                    |                |       |                    |           |
| Utarbeidet av  |                    | Kontrollert av |       | Godkjent av        |           |
| 30.03.2023   |                    | Anslag         |       | Konsulentarkiv     |           |
| Tegningsdato   |                    |                |       | Region             |           |
| Bestiller  |                    |                |       | Produkt            |           |
| Prosjektnummer   |                    |                |       | Arkivreferanse     |           |
| Målestokk A1-format  |                    |                |       | 1:1000/1:200       |           |
| Koordinatsystem  |                    |                |       | EUREF89NTHM/NN2000 |           |
| Tegningsnummer / revisjonsbokstev  |                    |                |       | C007               |           |

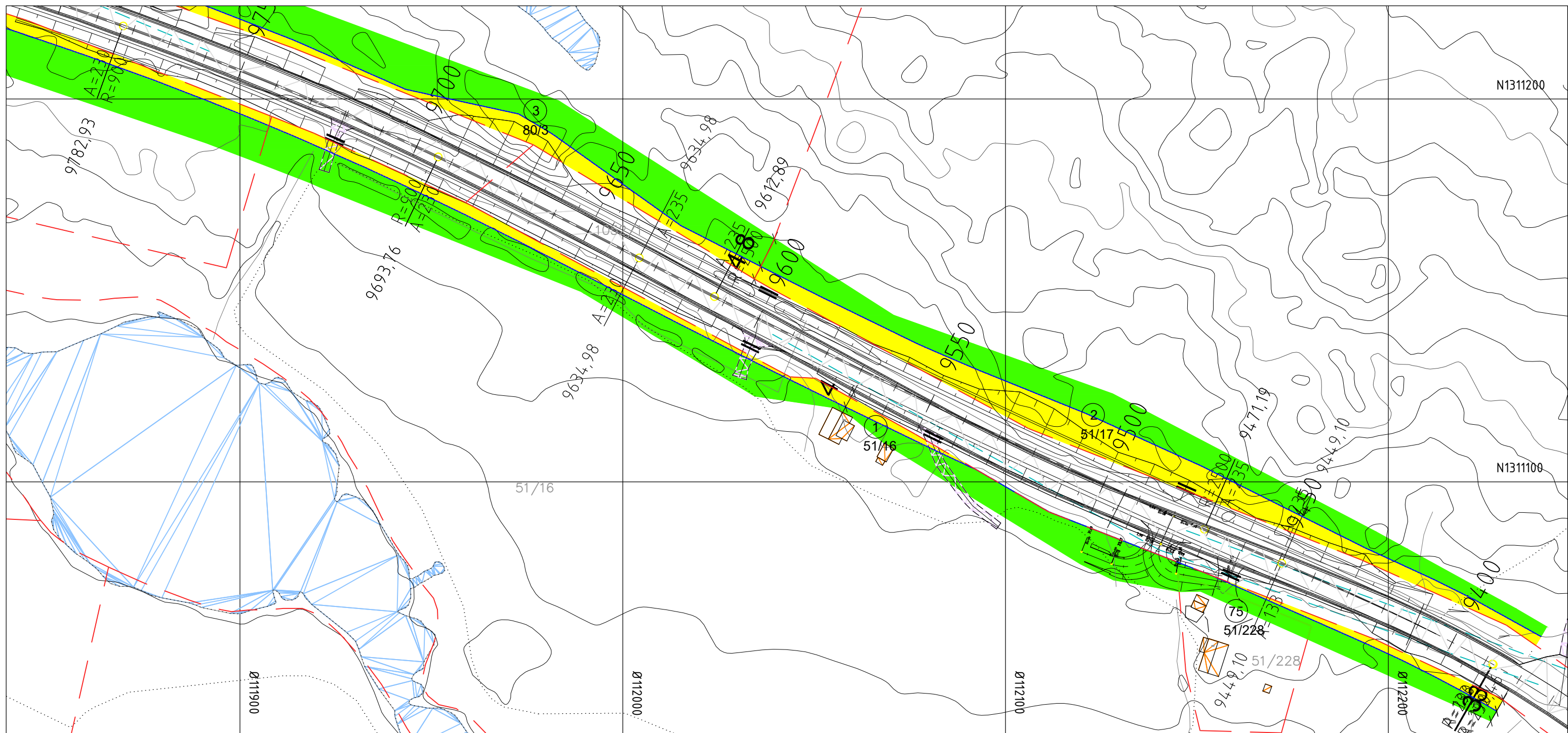




|             |        |        |        |        |        |        |        |        |        |        |        |        |        |        |           |        |
|-------------|--------|--------|--------|--------|--------|--------|--------|--------|--------|--------|--------|--------|--------|--------|-----------|--------|
| PROFIL NR   | 4600   | 14650  | 14700  | 14750  | 14800  | 14850  | 14900  | 14950  | 15000  | 15050  | 15100  | 15150  | 15200  | 15250  | 15300     | 15350  |
| HOR.KURV.   |        | R=1500 |        | A=235  |        |        |        |        | R=∞    |        |        |        |        |        | A=182,498 | R=325  |
| BREDDDEUTV. |        |        |        |        |        |        | 0,00m  | 0,00m  |        |        |        |        |        |        |           |        |
| TVERRRFALL  |        |        |        |        |        |        |        |        |        |        |        |        |        |        |           |        |
| H.kj.b.k.   |        | 3,0%   |        | 3,0%   |        | 3,0%   |        |        |        |        |        |        |        | 3,0%   |           | 3,0%   |
| V.kj.b.k.   |        |        |        |        |        |        |        |        |        |        |        |        |        |        |           | 4,0%   |
| PROFIL H.   | 573,52 | 573,71 | 573,54 | 573,71 | 573,56 | 573,73 | 573,57 | 573,74 | 573,58 | 573,75 | 573,59 | 573,76 | 573,60 | 573,77 | 573,61    | 573,78 |
| TERRENG H.  | 573,52 | 573,71 | 573,54 | 573,71 | 573,56 | 573,73 | 573,57 | 573,74 | 573,58 | 573,75 | 573,59 | 573,76 | 573,60 | 573,77 | 573,61    | 573,78 |
| OVERBYGN.T. |        |        |        |        |        |        |        |        | 78CM   |        |        |        |        |        |           |        |



|   |                    |   |                |          |           |
|---|--------------------|---|----------------|----------|-----------|
| Revisjon  | Revisjonen gjelder | Uttarb  | Kontr          | Godkjent | Rev. dato |
|   |                    |   |                |          |           |
|   |                    | Tegningsdato<br>Bestiller<br>Produsert for<br>Produsert av<br>Prosjektnummer<br>Prosjekt fase nummer<br>Arkivreferanse<br>Målestokk A1-format<br>1:1000/1:200 |                |          |           |
| Rv 52 Hemsedal<br>Eikredammen - Ulsåk<br>Plan og profil H1 14600-15341<br>linje14.000 |                    | Koordinatsystem<br>EUREF89NTM/NN2000<br>Tegningsnummer /<br>revisjonsboksnavn<br><b>C008</b>  |                |          |           |
| Utarbeidet av   | Kontrollert av     | Godkjent av   | Konsulentarkiv |          |           |
| 30.03.2023  | Anslag             |   |                |          |           |



### Grunnervervsliste

| Takstnummer | Gnr./Bnr. | Permanent erverv<br>ca. m2 | Midlertidig erverv<br>ca. m2 | Tilbakeført areal | Kommentar |
|-------------|-----------|----------------------------|------------------------------|-------------------|-----------|
| 1           | 51 / 16   | 555                        | 2335                         |                   |           |
| 2           | 51 / 17   | 1255                       | 1235                         |                   |           |
| 3           | 80 / 3    | 665                        | 2070                         |                   |           |
| 75          | 22 / 228  |                            | 105                          |                   |           |

#### Tegnforklaring


Permanent erverv

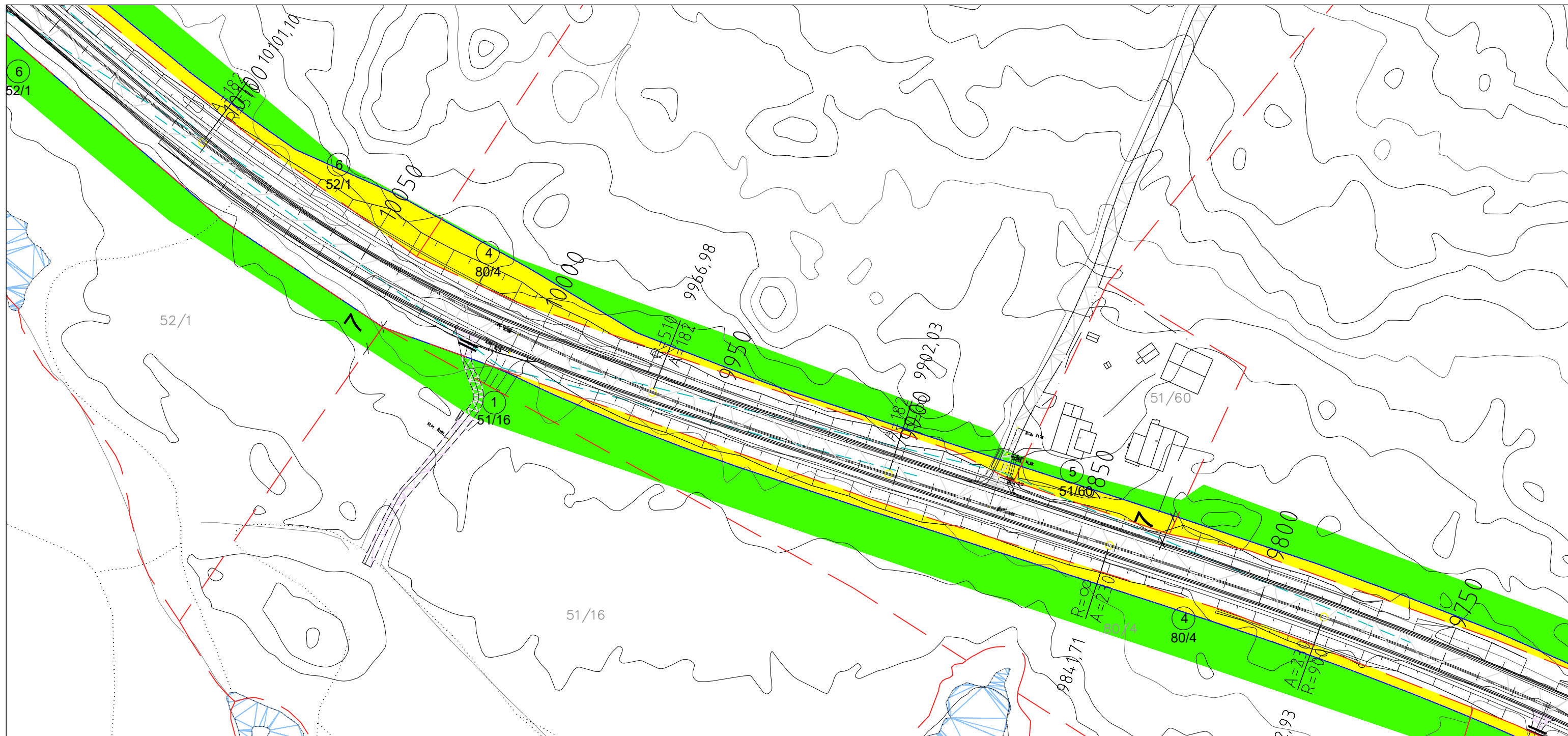
Midlertidig erverv

Eiendomsgrænse ny - - - - -

Eiendomsgrænse eksisterende - - - - -

1 Takstnummer  
214/3/0 Gnr./Bnr.

|   |  |                     |                    |                  |                  |           |
|---|--|---------------------|--------------------|------------------|------------------|-----------|
| 1   | Revisjon   | Revisjonen gjelder  | Utarb.             | Kontr.           | Godkjent         | Rev. dato |
| 2   | Godkjent som arbeidstegning ifølge notat fra Vegdirektoratet |                     |                    | Arkivref.        |                  |           |
|  |  | Tegningsdato        | 21.11.2023         |                  |                  |           |
|   |  | Bestiller           | Statens vegvesen   |                  |                  |           |
|   |  | Prosjektfor         | Divisjon utbygging |                  |                  |           |
|   |  | Prosjektav          | Statens vegvesen   |                  |                  |           |
| RV52  |  | Prosjektnummer      | B11993             |                  |                  |           |
| Eikredammen-Ulsåk   |  | Prosjektfor         |                    |                  |                  |           |
| Grunnerverv   |  | Arkivreferanse      |                    |                  |                  |           |
|   |  | Målestokk A1-format | 1:1000 (A3)        |                  |                  |           |
|   |  | Byggeværnummer      |                    |                  |                  |           |
| Reguleringsplan   |  | Koordinatsystem     | EUREF89NTM/MN2000  |                  |                  |           |
| Utarbeidet av   | Kontrollert av   | Godkjent av         | Konsulentarkiv     | Tegningsnummer / | revisjonsbokstav | W001      |
| simhag  | asthor   | knutes              |                    |                  |                  |           |



### Grunnervervsliste

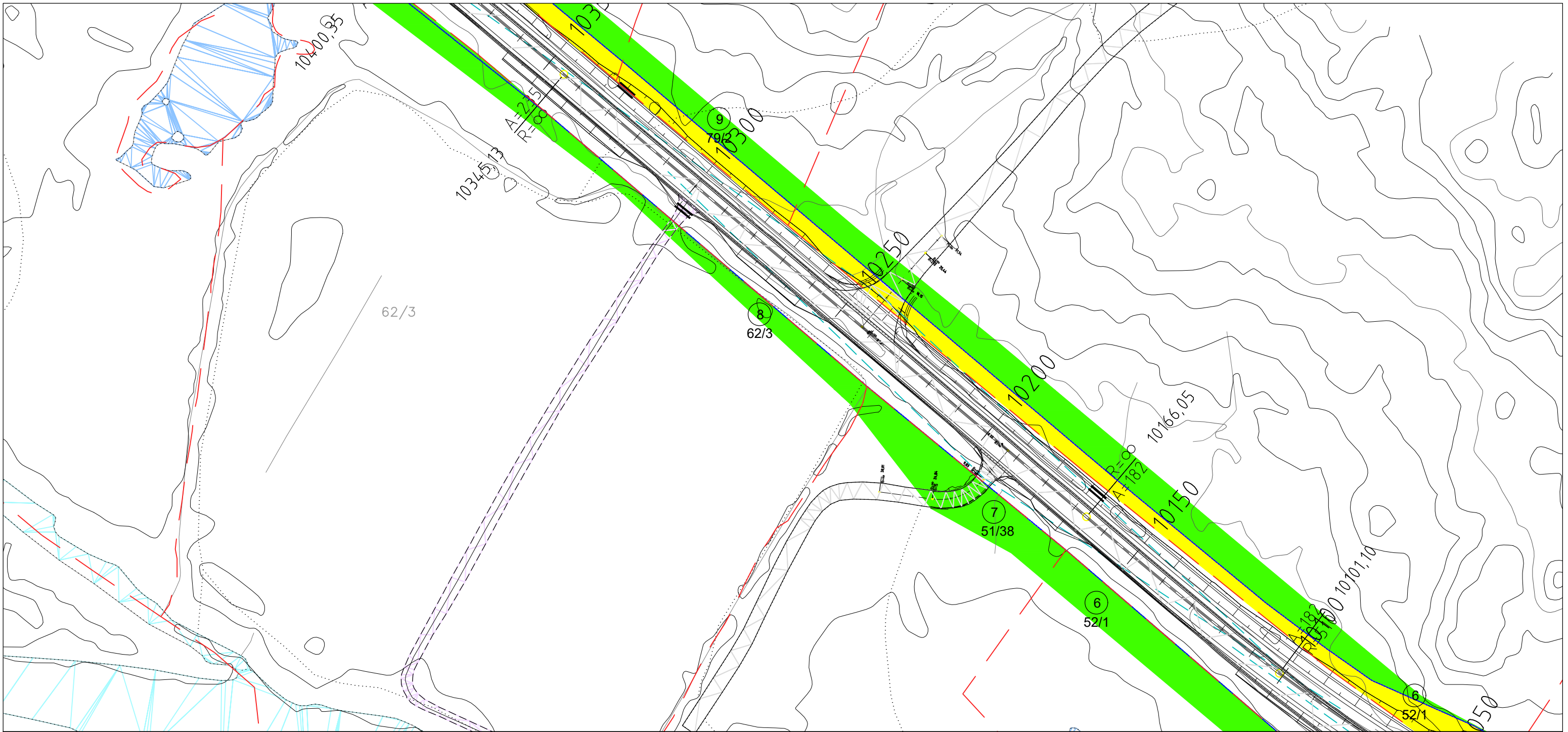
| Takstnummer | Gnr./Bnr. | Permanent erverv<br>ca. m <sup>2</sup> | Midlertidig erverv<br>ca. m <sup>2</sup> | Tilbakeført areal | Kommentar |
|-------------|-----------|--|--|-------------------|-----------|
| 4           | 80 / 4    | 660                                    | 3765                                     |                   |           |
| 5           | 51 / 60   | 200                                    | 140                                      |                   |           |
| 6           | 52 / 1    | 1120                                   | 2530                                     |                   |           |

### Tegnforklaring

Permanent erverv  
 Midlertidig erverv  
 Eiendomsgrense ny  
 Eiendomsgrense eksisterende

1 Takstnummer  
 214/3/0 Gnr./Bnr.

|   |  |                    |                                   |                    |         |           |
|---|--|--------------------|-----------------------------------|--------------------|---------|-----------|
| 1   | Revisjon   | Revisjonen gjelder | Utbet                             | Kontr              | Godjent | Rev. dato |
| 2   | Godkjent som arbeidstegning ifølge notat fra Vegdirektoratet |                    |                                   | Arkivref.          |         |           |
|   |  |                    | Tegningsdato                      | 21.11.2023         |         |           |
| RV52<br>Eikredammen-Ulsåkk<br>Grunnerverv |  |                    | Bestiller                         | Statens vegvesen   |         |           |
|   |  |                    | Produsert for                     | Divisjon utbygging |         |           |
|   |  |                    | Produsert av                      | Statens vegvesen   |         |           |
|   |  |                    | Prosjektnummer                    | B11993             |         |           |
|   |  |                    | Prosjektfasenummer                |                    |         |           |
|   |  |                    | Arkivreferanse                    |                    |         |           |
|   |  |                    | Målestokk A1-format               | 1:1000 (A3)        |         |           |
|   |  |                    | Byggeværknummer                   |                    |         |           |
|   |  |                    | Koordinatsystem                   | EUREF89NTM/MN2000  |         |           |
| Reguleringsplan                           |  |                    | Tegningsnummer / revisjonsbokstev | W002               |         |           |
| Utbet av                                  | Kontrollert av   | Godjent av         | Konsulentarkiv                    |                    |         |           |
| simhag                                    | asthor   | knutes             |                                   |                    |         |           |



### Grunnervervsvliste

| Takstnummer | Gnr./Bnr. | Permanent erverv<br>ca. m <sup>2</sup> | Midlertidig erverv<br>ca. m <sup>2</sup> | Tilbakeført areal | Kommentar |
|-------------|-----------|--|--|-------------------|-----------|
| 6           | 52 / 1    | 1120                                   | 2530                                     |                   |           |
| 7           | 51 / 38   |  | 710                                      |                   |           |
| 8           | 62 / 3    | 710                                    | 4940                                     |                   |           |
| 9           | 79 / 2    | 290                                    | 370                                      |                   |           |

### Tegnforklaring

Permanent erverv

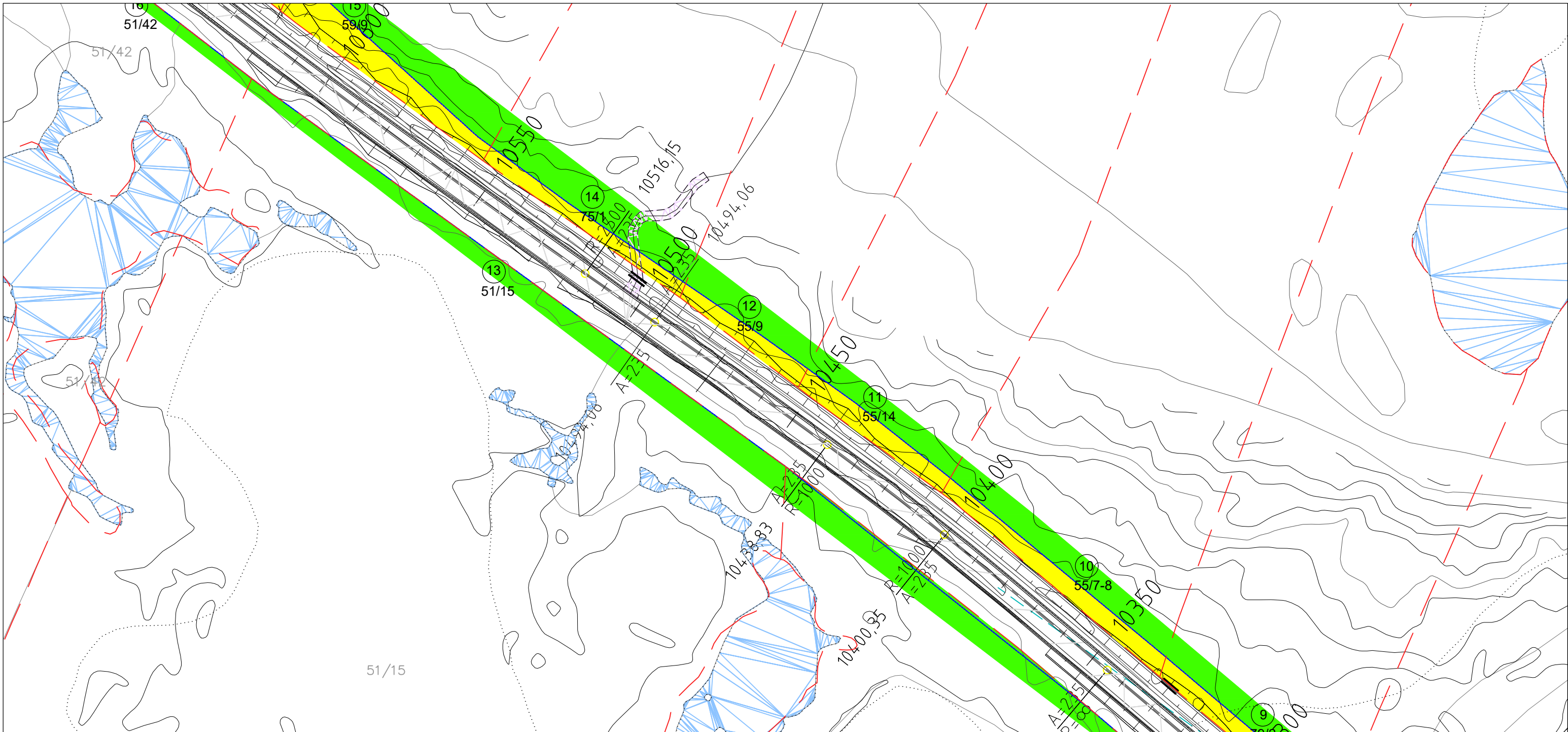
Midlertidig erverv

Eiendomsgrense ny

Eiendomsgrense eksisterende

1 Takstnummer  
214/3/0 Gnr./Bnr.

|  |                    |                     |                    |                  |                  |
|--|--------------------|---------------------|--------------------|------------------|------------------|
| 1  |                    |                     |                    |                  |                  |
| 2  |                    |                     |                    |                  |                  |
| Revisjon   | Revisjonen gjelder | Utarb               | Kontr              | Godjent          | Rev. dato        |
| Godkjent som arbeidstegning ifølge notat fra Vegdirektoratet |                    | Arkivref.           |                    |                  |                  |
|  |                    | Tegningsdato        | 21.11.2023         |                  |                  |
|  |                    | Bestiller           | Statens vegvesen   |                  |                  |
|  |                    | Produsert for       | Divisjon utbygging |                  |                  |
|  |                    | Produsert av        | Statens vegvesen   |                  |                  |
| RV52   |                    | Prosjektnummer      | B11993             |                  |                  |
| Eikredammen-Ulsåk  |                    | Prosjektfasenummer  |                    |                  |                  |
| Grunnerverv  |                    | Arkivreferanse      |                    |                  |                  |
|  |                    | Målestokk A1-format | 1:1000 (A3)        |                  |                  |
|  |                    | Byggeværknummer     |                    |                  |                  |
| Reguleringsplan  |                    | Koordinatsystem     | EUREF89NTM/MN2000  |                  |                  |
| Utarbeidet av  | Kontrollert av     | Godjent av          | Konsulentarkiv     | Tegningsnummer / | revisjonsbokstav |
| simhag   | asthor             | knutes              |                    |                  | W003             |



| Grunnervervsliste |           |  |  |                   |           |
|-------------------|-----------|--|--|-------------------|-----------|
| Takstnummer       | Gnr./Bnr. | Permanent erverv<br>ca. m <sup>2</sup> | Midlertidig erverv<br>ca. m <sup>2</sup> | Tilbakeført areal | Kommentar |
| 10                | 55 / 7-8  | 790                                    | 2415                                     |                   |           |
| 11                | 55 / 14   | 250                                    | 280                                      |                   |           |
| 12                | 55 / 9    | 185                                    | 275                                      |                   |           |
| 13                | 51 / 15   |  | 850                                      |                   |           |
| 14                | 75 / 1    | 240                                    | 570                                      |                   |           |

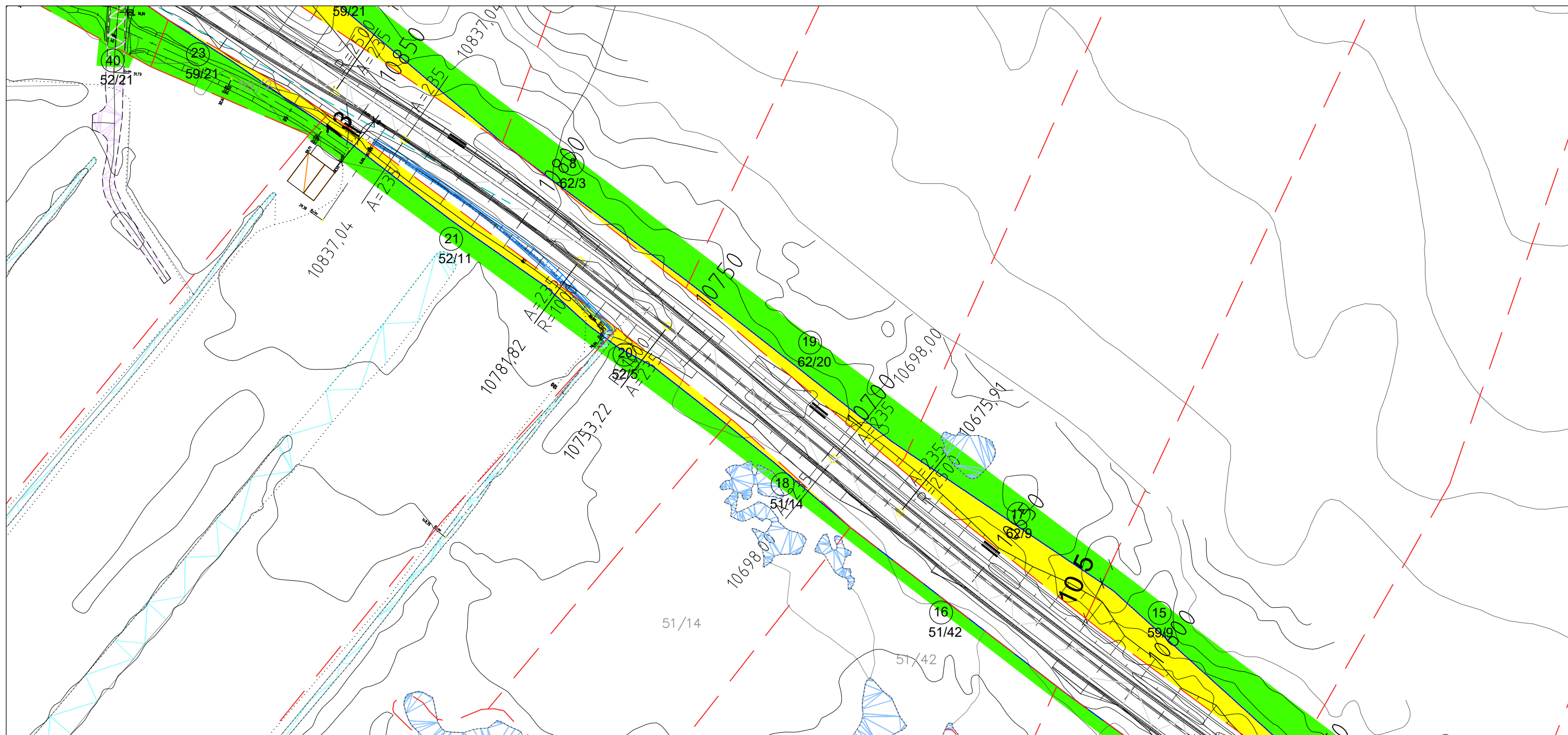
Tegnforklaring

Permanent erverv  
 Midlertidig erverv

1 Takstnummer  
 214/3/0 Gnr./Bnr.

Eiendomsgrense ny - - - - -  
 Eiendomsgrense eksisterende - - - - -

|  |                    |                                   |                    |         |           |
|--|--------------------|-----------------------------------|--------------------|---------|-----------|
| 1  |                    |                                   |                    |         |           |
| 2  |                    |                                   |                    |         |           |
| Revisjon   | Revisjonen gjelder | Utarb                             | Kontr              | Godjent | Rev. dato |
| Godkjent som arbeidstegning ifølge notat fra Vegdirektoratet |                    | Arkivref.                         |                    |         |           |
| <br>RV52<br>Eikredammen-Ulsåk<br>Grunnerverv                 |                    | Tegningsdato                      | 21.11.2023         |         |           |
|  |                    | Bestiller                         | Statens vegvesen   |         |           |
|  |                    | Produsert for                     | Divisjon utbygging |         |           |
|  |                    | Produsert av                      | Statens vegvesen   |         |           |
|  |                    | Prosjektnummer                    | B11993             |         |           |
| Reguleringsplan  |                    | Prosjektreferanse                 |                    |         |           |
| Utarbeidet av  |                    | Målestokk A1-format               | 1:1000 (A3)        |         |           |
| Kontrollert av   |                    | Byggesaknummer                    |                    |         |           |
| Godjent av   |                    | Koordinatsystem                   | EUREF89NTM/MN2000  |         |           |
| Konsulentarkiv   |                    | Tegningsnummer / revisjonsbokstav | W004               |         |           |



### Grunnervervsliste

| Takstnummer | Gnr./Bnr. | Permanent erverv<br>ca. m2 | Midlertidig erverv<br>ca. m2 | Tilbakeført areal | Kommentar |
|-------------|-----------|----------------------------|------------------------------|-------------------|-----------|
| 15          | 59 / 9    | 850                        | 1330                         |                   |           |
| 16          | 51 / 42   |                            | 200                          |                   |           |
| 17          | 62 / 9    | 460                        | 430                          |                   |           |
| 18          | 51 / 14   | 35                         | 160                          |                   |           |
| 19          | 62 / 20   | 210                        | 605                          |                   |           |
| 20          | 52 / 5    | 90                         | 165                          |                   |           |
| 21          | 52 / 11   | 290                        | 330                          |                   |           |
| 8           | 62 / 3    | 710                        | 4940                         |                   |           |
| 23          | 59 / 21   | 1425                       | 5225                         |                   |           |

### Tegnforklaring

Permanent erverv

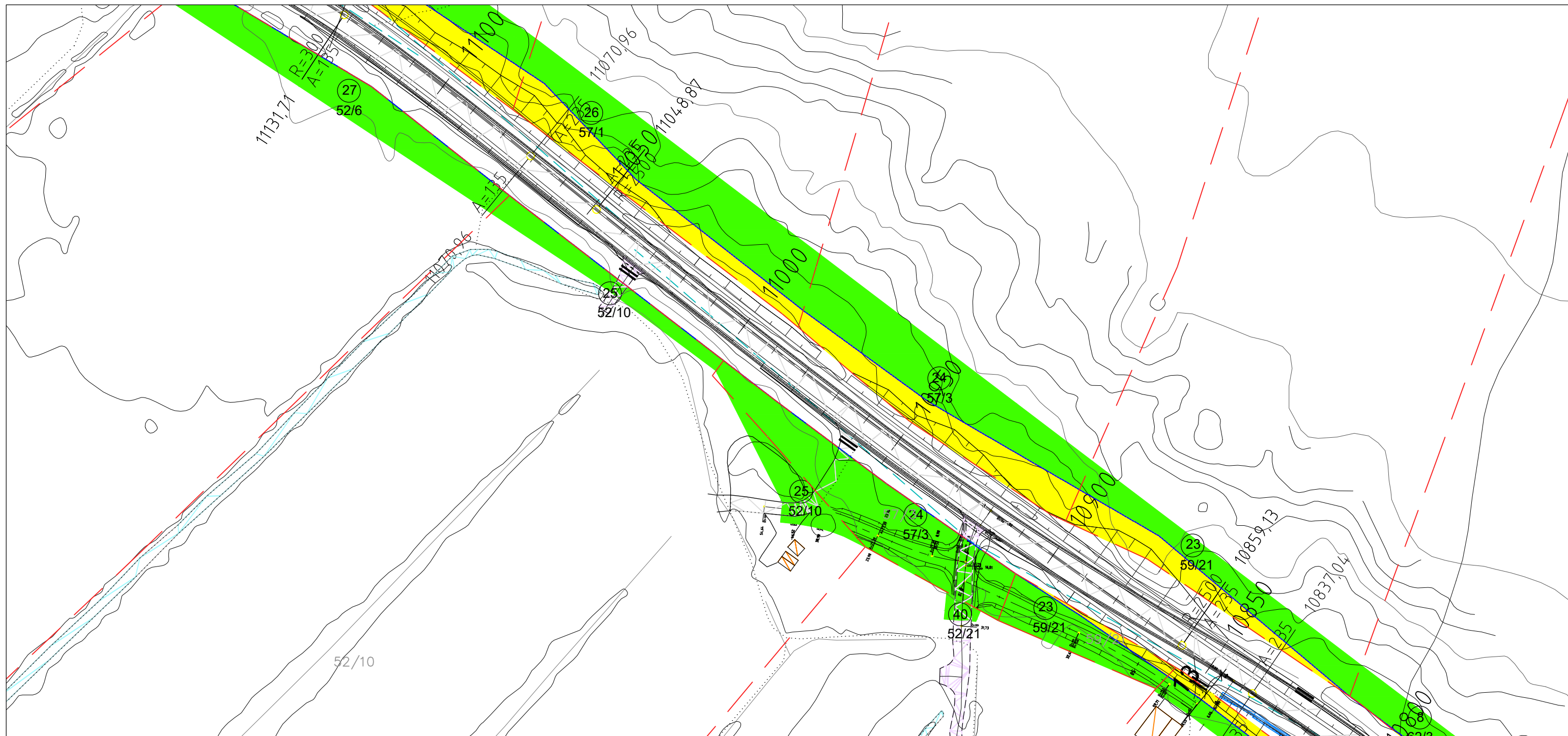
Midlertidig erverv

1 Takstnummer  
214/3/0 Gnr./Bnr.

Eiendomsgrense ny ----

Eiendomsgrense eksisterende ----

|  |                    |                     |                    |                  |                   |
|--|--------------------|---------------------|--------------------|------------------|-------------------|
| 1  |                    |                     |                    |                  |                   |
| 2  |                    |                     |                    |                  |                   |
| Revisjon   | Revisjonen gjelder | Utarb.              | Kontr.             | Godkjent         | Rev. dato         |
| Godkjent som arbeidstegning ifølge notat fra Vegdirektoratet |                    | Arkivref.           |                    |                  |                   |
|  |                    | Tegningsdato        | 21.11.2023         |                  |                   |
|  |                    | Bestiller           | Statens vegvesen   |                  |                   |
|  |                    | Produsert for       | Divisjon utbygging |                  |                   |
|  |                    | Produsert av        | Statens vegvesen   |                  |                   |
| RV52   |                    | Prosjektnummer      | B11993             |                  |                   |
| Eikredammen-Ulsåk  |                    | Prosjektfasenummer  |                    |                  |                   |
| Grunnerverv  |                    | Arkivreferanse      |                    |                  |                   |
|  |                    | Målestokk A1-format | 1:1000 (A3)        |                  |                   |
|  |                    | Byggeværnummer      |                    |                  |                   |
| Reguleringsplan  |                    | Koordinatsystem     | EUREF89NTM/MN2000  |                  |                   |
| Utarbeidet av  | Kontrollert av     | Godkjent av         | Konsulentarkiv     | Tegningsnummer / | revisjonsboksnavn |
| simhag   | asthor             | knutes              |                    |                  | W005              |



### Grunnervervsliste

| Takstnummer | Gnr./Bnr. | Permanent erverv<br>ca. m2 | Midlertidig erverv<br>ca. m2 | Tilbakeført areal | Kommentar |
|-------------|-----------|----------------------------|------------------------------|-------------------|-----------|
| 23          | 59 / 21   | 1425                       | 5225                         |                   |           |
| 24          | 57 / 3    | 605                        | 2175                         |                   |           |
| 25          | 52 / 10   | 4890                       | 9390                         |                   |           |
| 26          | 57 / 1    | 705                        | 2205                         |                   |           |
| 27          | 52 / 6    | 6780                       | 2210                         |                   |           |

### Tegnforklaring

Permanent erverv

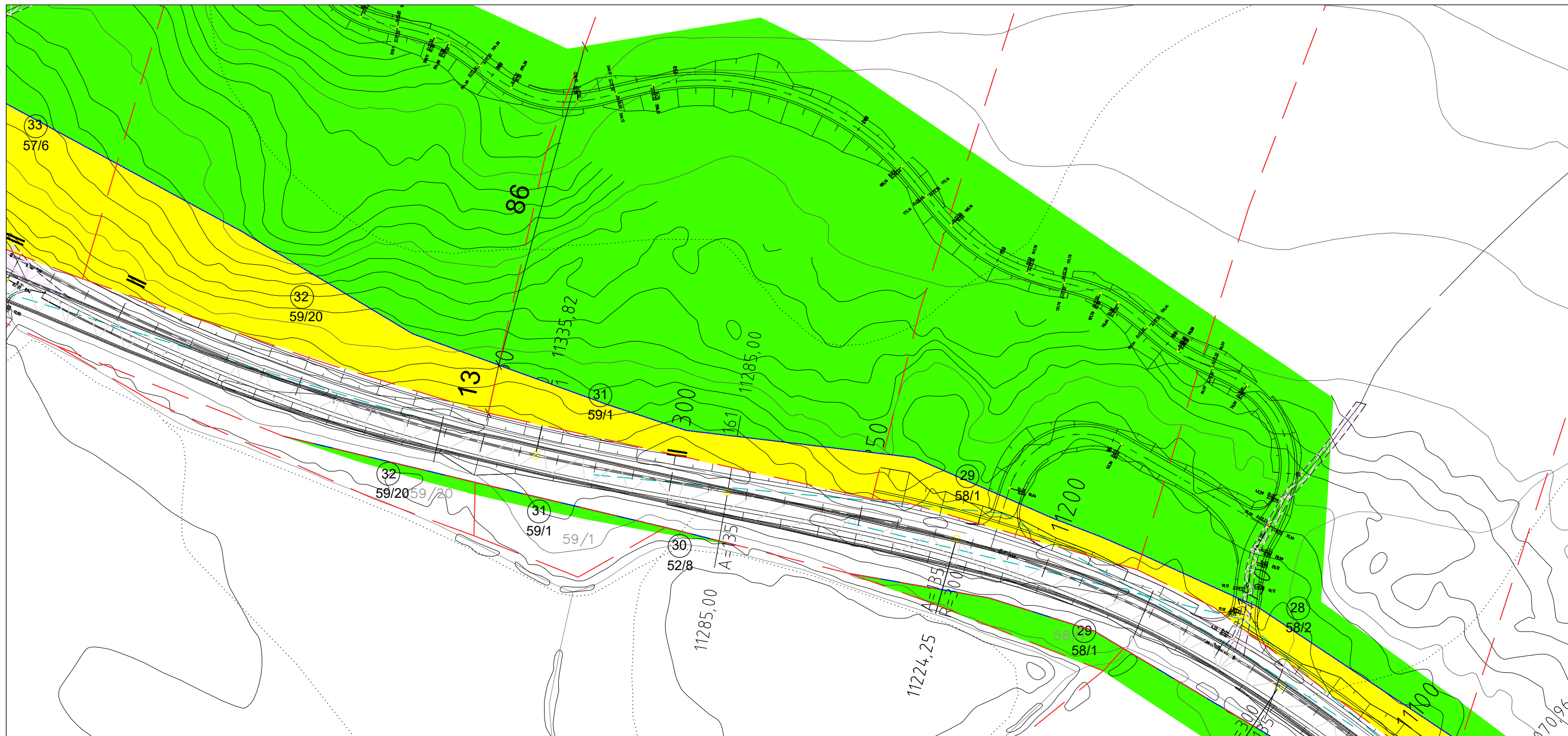
Midlertidig erverv

Eiendomsgrense ny

Eiendomsgrense eksisterende

1 Takstnummer  
 214/3/0 Gnr./Bnr.

|  |                    |                                   |                    |         |           |
|--|--------------------|-----------------------------------|--------------------|---------|-----------|
| 1  |                    |                                   |                    |         |           |
| 2  |                    |                                   |                    |         |           |
| Revisjon   | Revisjonen gjelder | Utarb                             | Kontr              | Godjent | Rev. dato |
| Godkjent som arbeidstegning ifølge notat fra Vegdirektoratet |                    | Arkivref.                         |                    |         |           |
| <br>RV52<br>Eikredammen-Ulsåkk<br>Grunnerverv                |                    | Tegningsdato                      | 21.11.2023         |         |           |
|  |                    | Bestiller                         | Statens vegvesen   |         |           |
|  |                    | Produsert for                     | Divisjon utbygging |         |           |
|  |                    | Produsert av                      | Statens vegvesen   |         |           |
|  |                    | Prosjektnummer                    | B11993             |         |           |
|  |                    | Prosjektfasenummer                |                    |         |           |
|  |                    | Arkivreferanse                    |                    |         |           |
|  |                    | Målestokk A1-format               | 1:1000 (A3)        |         |           |
|  |                    | Byggeværnummer                    |                    |         |           |
|  |                    | Koordinatsystem                   | EUREF89NTM/MN2000  |         |           |
| Reguleringsplan  |                    | Tegningsnummer / revisjonsbokstav | W006               |         |           |
| Utarbeidet av  | Kontrollert av     | Godjent av                        | Konsulentarkiv     |         |           |
| simhag   | asthor             | knutes                            |                    |         |           |



### Grunnervervsliste

| Takstnummer | Gnr./Bnr. | Permanent erverv<br>ca. m <sup>2</sup> | Midlertidig erverv<br>ca. m <sup>2</sup> | Tilbakeført areal | Kommentar |
|-------------|-----------|--|--|-------------------|-----------|
| 27          | 52 / 6    | 6780                                   | 2210                                     |                   |           |
| 28          | 58 / 2    | 1555                                   | 5825                                     |                   |           |
| 29          | 58 / 1    | 1985                                   | 7180                                     |                   |           |
| 30          | 52 / 8    |  | 20                                       |                   |           |
| 31          | 59 / 1    | 1895                                   | 14145                                    |                   |           |
| 32          | 59 / 20   | 3125                                   | 14160                                    |                   |           |

### Tegnforklaring

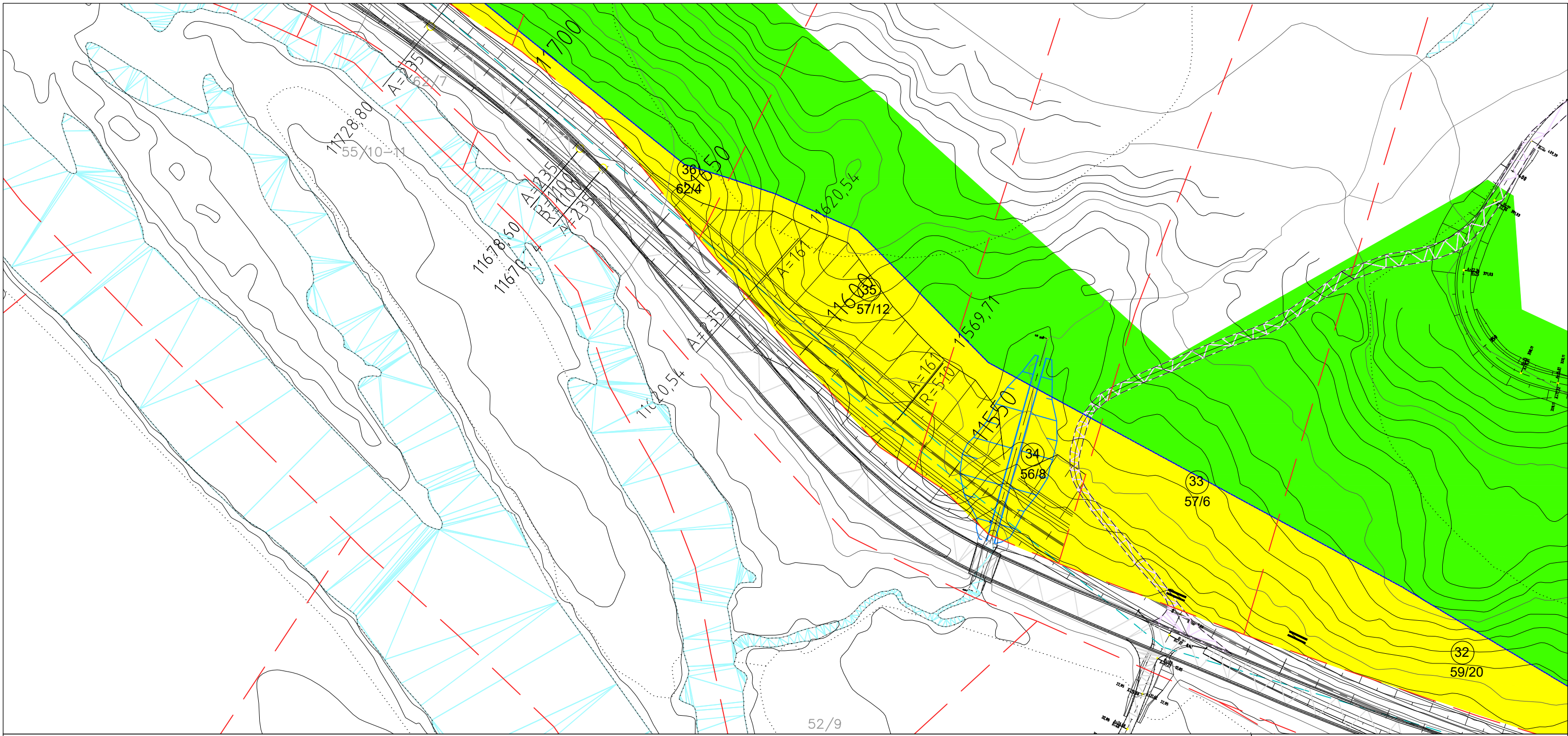
- Permanent erverv
- Midlertidig erverv
- Eiendomsgrense ny
- - - Eiendomsgrense eksisterende

1  
214/3/0

Takstnummer  
Gnr./Bnr.

|  |                    |                                   |                    |         |           |
|--|--------------------|-----------------------------------|--------------------|---------|-----------|
| 1  |                    |                                   |                    |         |           |
| 2  |                    |                                   |                    |         |           |
| Revisjon   | Revisjonen gjelder | Utb                               | Kontr              | Godjent | Rev. dato |
| Godkjent som arbeidstegning ifølge notat fra Vegdirektoratet |                    | Arkivref.                         |                    |         |           |
| <br>RV52<br>Eikredammen-Ulsåk<br>Grunnerverv                 |                    | Tegningsdato                      | 21.11.2023         |         |           |
|  |                    | Bestiller                         | Statens vegvesen   |         |           |
|  |                    | Produsert for                     | Divisjon utbygging |         |           |
|  |                    | Produsert av                      | Statens vegvesen   |         |           |
|  |                    | Prosjektnummer                    | B11993             |         |           |
|  |                    | Prosjektreferanse                 |                    |         |           |
|  |                    | Arkivreferanse                    |                    |         |           |
|  |                    | Målestokk A1-format               | 1:1000 (A3)        |         |           |
|  |                    | Byggeværnummer                    |                    |         |           |
|  |                    | Koordinatsystem                   | EUREF89NTM/MN2000  |         |           |
| Reguleringsplan  |                    | Tegningsnummer / revisjonsbokstav | W007               |         |           |
| Utbredt av   | Kontrollert av     | Godjent av                        | Konsulentarkiv     |         |           |
| simhog   | asthor             | knutes                            |                    |         |           |





### Grunnervervsliste

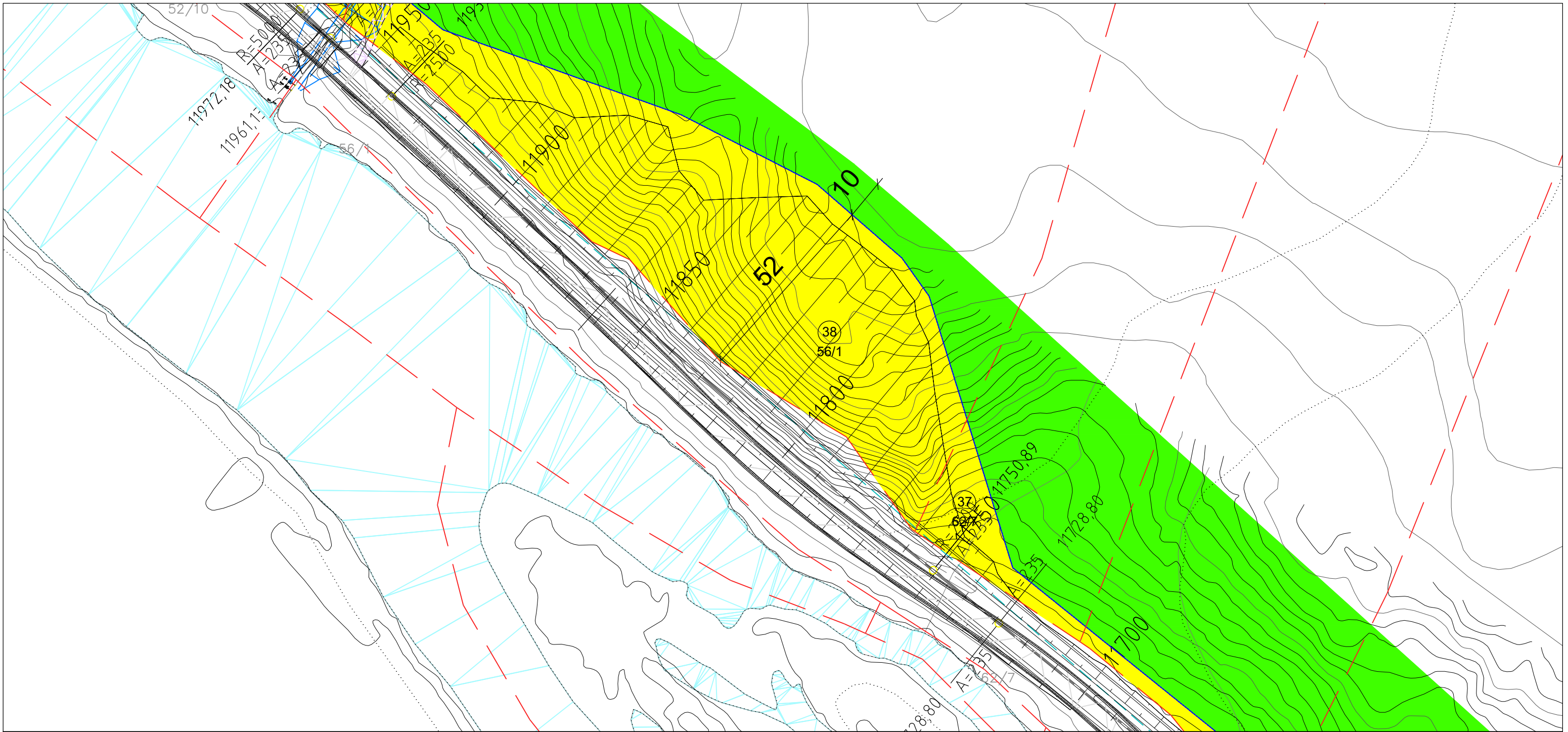
| Takstnummer | Gnr./Bnr. | Permanent erverv<br>ca. m <sup>2</sup> | Midlertidig erverv<br>ca. m <sup>2</sup> | Tilbakeført areal | Kommentar |
|-------------|-----------|--|--|-------------------|-----------|
| 32          | 59 / 20   | 3125                                   | 14160                                    |                   |           |
| 33          | 57 / 6    | 2270                                   | 3215                                     |                   |           |
| 34          | 56 / 8    | 1635                                   | 1370                                     |                   |           |
| 35          | 37 / 12   | 2395                                   | 2375                                     |                   |           |
| 36          | 62 / 4    | 720                                    | 5640                                     |                   |           |

### Tegnforklaring

Permanent erverv  
 Midlertidig erverv  
 Eiendomsgrense ny  
 Eiendomsgrense eksisterende

1 Takstnummer  
 214/3/0 Gnr./Bnr.

|  |                    |                                 |                    |         |           |
|--|--------------------|---------------------------------|--------------------|---------|-----------|
| 1  |                    |                                 |                    |         |           |
| 2  |                    |                                 |                    |         |           |
| Revisjon   | Revisjonen gjelder | Utarb                           | Kontr              | Godjent | Rev. dato |
| Godkjent som arbeidstegning ifølge notat fra Vegdirektoratet |                    | Arkivref.                       |                    |         |           |
|  |                    | Tegningsdato                    | 21.11.2023         |         |           |
|  |                    | Bestiller                       | Statens vegvesen   |         |           |
|  |                    | Produsert av                    | Divisjon utbygging |         |           |
|  |                    | Produkt av                      | Statens vegvesen   |         |           |
| RV52   |                    | Prosjektnummer                  | B11993             |         |           |
| Eikredammen-Ulsåk  |                    | Prosjektfasen                   |                    |         |           |
| Grunnerverv  |                    | Arkivreferanse                  |                    |         |           |
|  |                    | Målestokk A1-format             | 1:1000 (A3)        |         |           |
|  |                    | Byggeværnummer                  |                    |         |           |
|  |                    | Koordinatsystem                 | EUREF89NTM/MN2000  |         |           |
| Reguleringsplan  |                    | Tegningsnummer / revisjonsbøker | W008               |         |           |
| Utarbeidet av  | Kontrollert av     | Godjent av                      | Konsulentarkiv     |         |           |
| simhag   | asthor             | knutes                          |                    |         |           |



### Grunnervervsliste

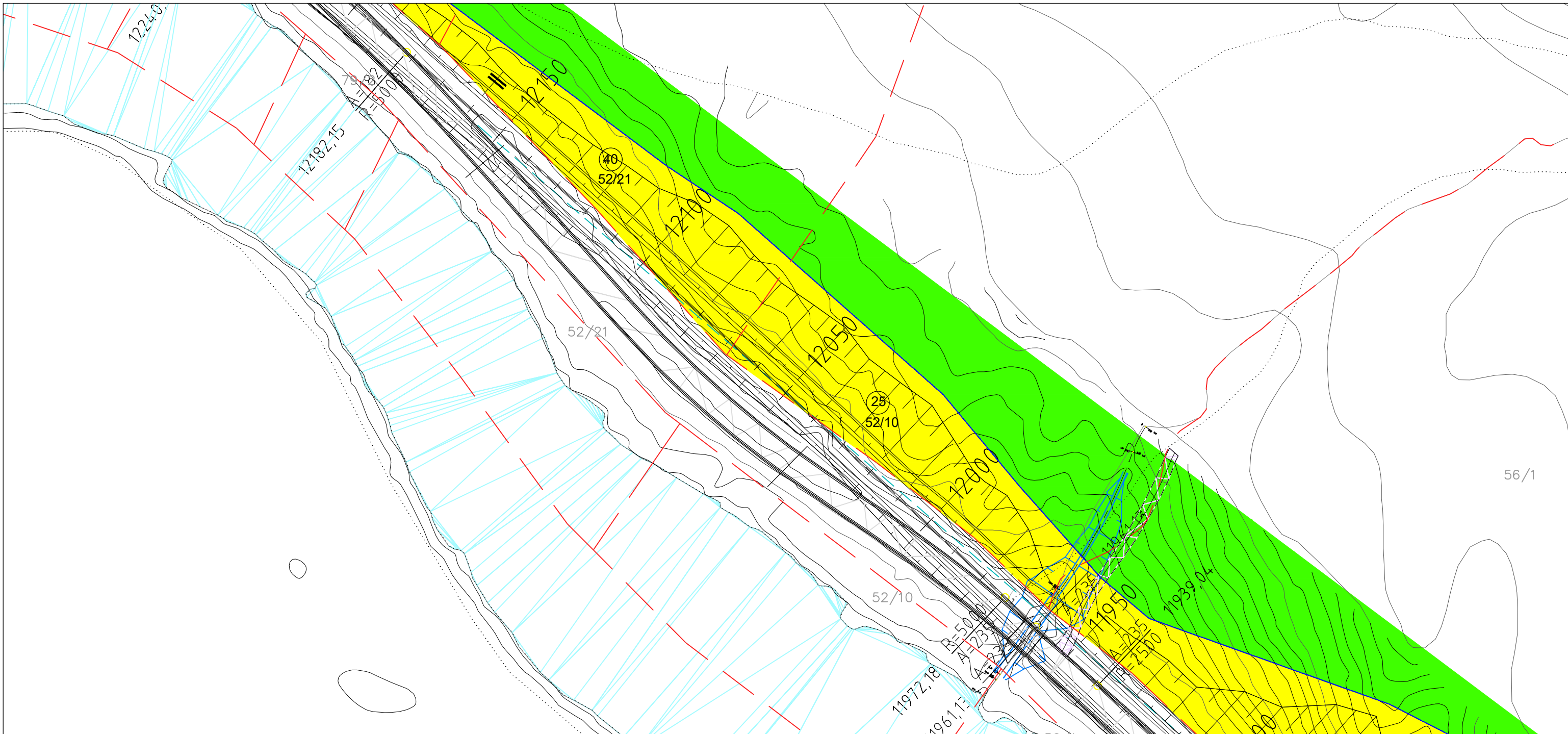
| Takstnummer | Gnr./Bnr. | Permanent erverv<br>ca. m <sup>2</sup> | Midlertidig erverv<br>ca. m <sup>2</sup> | Tilbakeført areal | Kommentar |
|-------------|-----------|--|--|-------------------|-----------|
| 37          | 62 / 7    | 655                                    | 2340                                     |                   |           |
| 38          | 56 / 1    | 6845                                   | 3810                                     |                   |           |
|             |           |  |  |                   |           |

### Tegnforklaring

Permanent erverv
 1 Takstnummer  
 Midlertidig erverv
 214/3/0 Gnr./Bnr.

Eiendomsgrense ny - - - - -  
 Eiendomsgrense eksisterende - - - - -

|  |                    |                     |                    |         |           |
|--|--------------------|---------------------|--------------------|---------|-----------|
| 1  |                    |                     |                    |         |           |
| 2  |                    |                     |                    |         |           |
| Revisjon   | Revisjonen gjelder | Utarb               | Kontr              | Godjent | Rev. dato |
| Godkjent som arbeidstegning ifølge notat fra Vegdirektoratet |                    | Arkivref.           |                    |         |           |
|  |                    | Tegningsdato        | 21.11.2023         |         |           |
|  |                    | Bestiller           | Statens vegvesen   |         |           |
|  |                    | Produsert for       | Divisjon utbygging |         |           |
|  |                    | Produsert av        | Statens vegvesen   |         |           |
| RV52   |                    | Prosjektnummer      | B11993             |         |           |
| Eikredammen-Ulsåk  |                    | Prosjektfasenummer  |                    |         |           |
| Grunnerverv  |                    | Arkivreferanse      |                    |         |           |
|  |                    | Målestokk A1-format | 1:1000 (A3)        |         |           |
|  |                    | Byggeværksnummer    |                    |         |           |
|  |                    | Koordinatsystem     | EUREF89NTM/MN2000  |         |           |
| Reguleringsplan  |                    | Tegningsnummer /    | revisjonsboksnavn  |         |           |
| Utarbeidet av  | Kontrollert av     | Godkjent av         | Konsulentarkiv     |         |           |
| simhag   | asthor             | knutes              |                    | W009    |           |



### Grunnervervsliste

| Takstnummer | Gnr./Bnr. | Permanent erverv<br>ca. m2 | Midlertidig erverv<br>ca. m2 | Tilbakeført areal | Kommentar |
|-------------|-----------|----------------------------|------------------------------|-------------------|-----------|
| 25          | 52 / 10   | 4890                       | 9390                         |                   |           |
| 40          | 52 / 21   | 3695                       | 6730                         |                   |           |
|             |           |                            |                              |                   |           |

### Tegnforklaring


Permanent erverv

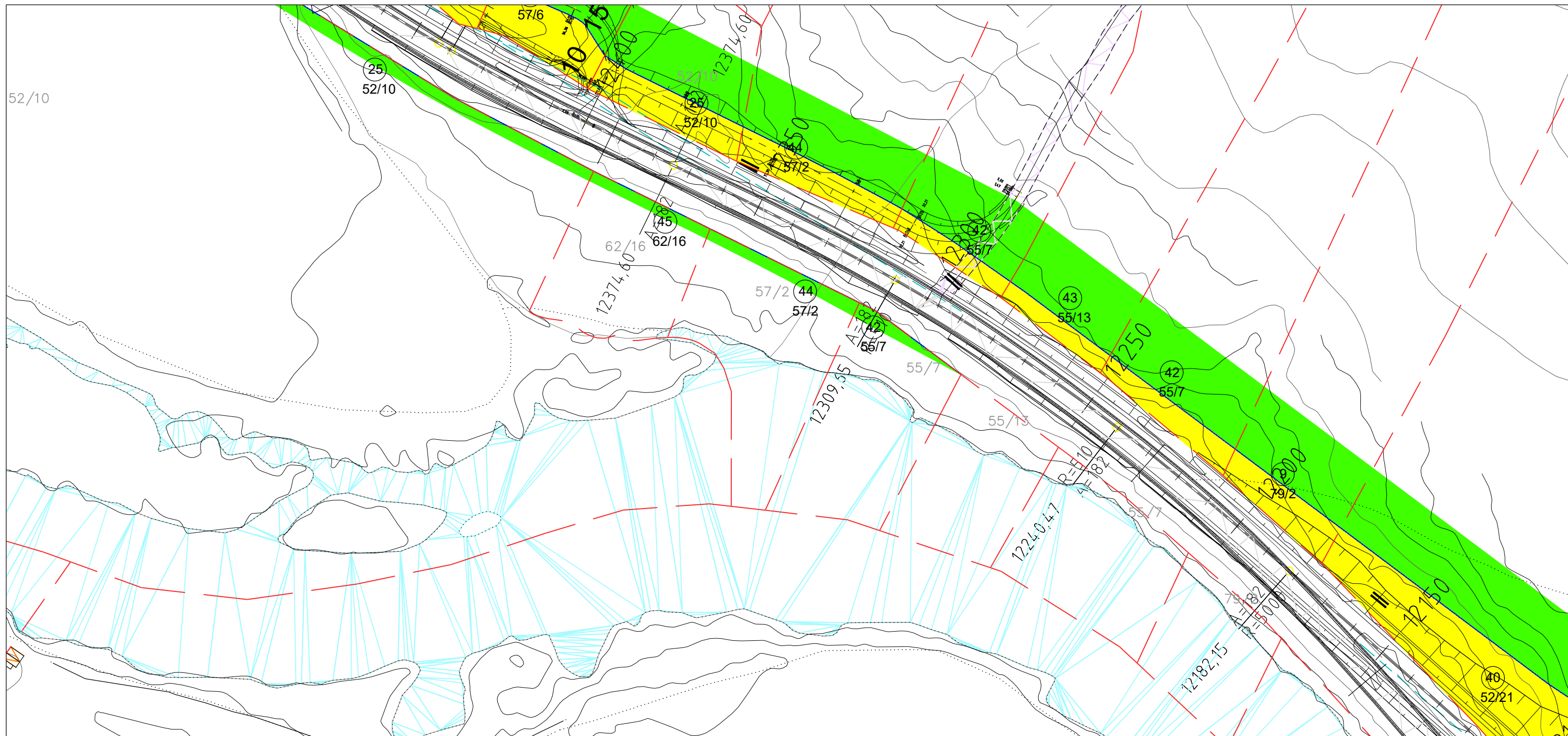
Midlertidig erverv

Eiendomsgrense ny - - - - -

Eiendomsgrense eksisterende - - - - -

1 Takstnummer  
214/3/0 Gnr./Bnr.

|   |  |                    |                     |                    |                  |           |
|---|--|--------------------|---------------------|--------------------|------------------|-----------|
| 1   | Revisjon   | Revisjonen gjelder | Utarb               | Kontr              | Godjent          | Rev. dato |
| 2   | Godkjent som arbeidstegning ifølge notat fra Vegdirektoratet |                    |                     | Arkivref.          |                  |           |
|  |  |                    | Tegningsdato        | 21.11.2023         |                  |           |
| RV52  |  |                    | Bestiller           | Statens vegvesen   |                  |           |
| Eikredammen-Ulsåkk  |  |                    | Prosjekt for        | Divisjon utbygging |                  |           |
| Grunnerverv   |  |                    | Prosjekt av         | Statens vegvesen   |                  |           |
|   |  |                    | Prosjektnummer      | B11993             |                  |           |
|   |  |                    | Prosjektreferanse   |                    |                  |           |
|   |  |                    | Arkivreferanse      |                    |                  |           |
|   |  |                    | Målestokk A1-format | 1:1000 (A3)        |                  |           |
|   |  |                    | Byggesaknummer      |                    |                  |           |
| Reguleringsplan   |  |                    | Koordinatsystem     | EUREF89NTM/MN2000  |                  |           |
| Utarbeidet av   | Kontrollert av   | Godjent av         | Konsulentarkiv      | Tegningsnummer /   | revisjonsbokstav |           |
| simhag  | asthor   | knutes             |                     |                    | W010             |           |



Grunnervervsliste


| Takstnummer | Gnr./Bnr. | Permanent erverv<br>ca. m2 | Midlertidig erverv<br>ca. m2 | Tilbakeført areal | Kommentar |
|-------------|-----------|----------------------------|------------------------------|-------------------|-----------|
| 40          | 52 / 21   | 3695                       | 6730                         |                   |           |
| 9           | 79 / 2    | 290                        | 370                          |                   |           |
| 42          | 55 / 7    | 430                        | 1355                         |                   |           |
| 43          | 55 / 13   | 340                        | 1175                         |                   |           |
| 44          | 57 / 2    | 930                        | 5180                         |                   |           |
| 45          | 62 / 16   |                            | 95                           |                   |           |
| 25          | 52 / 10   | 4890                       | 9390                         |                   |           |

**Tegnforklaring**

Permanent erverv  
 Midlertidig erverv

Eiendomsgrense ny  
 Eiendomsgrense eksisterende

1 Takstnummer  
214/3/0 Gnr./Bnr.

|   |  |                                    |                    |         |           |
|---|--|------------------------------------|--------------------|---------|-----------|
| 1   |  |                                    |                    |         |           |
| 2   |  |                                    |                    |         |           |
| Revisjon  | Revisjonen gjelder   | Utarb                              | Kontr              | Godjent | Rev. dato |
|   | Godkjent som arbeidstegning ifølge notat fra Vegdirektoratet | Arkkivref.                         |                    |         |           |
|  |  | Tegningsdato                       | 21.11.2023         |         |           |
|   |  | Bestiller                          | Statens vegvesen   |         |           |
|   |  | Produsert for                      | Divisjon utbygging |         |           |
|   |  | Produsert av                       | Statens vegvesen   |         |           |
| RV52  |  | Prosjektnummer                     | B11993             |         |           |
| Eikredammen-Ulsåkk  |  | Prosjektfasenummer                 |                    |         |           |
| Grunnerverv   |  | Arkkivreferanse                    |                    |         |           |
|   |  | Målestokk A1-format                | 1:1000 (A3)        |         |           |
|   |  | Byggeværknummer                    |                    |         |           |
|   |  | Koordinatsystem                    | EUREF89NTM/NN2000  |         |           |
| Reguleringsplan   |  | Tegningsnummer / revisjonsboksnavn | W011               |         |           |
| Utarbeidet av   | Kontrollert av   | Godjent av                         | Konsulentarkiv     |         |           |
| simhag  | asthor   | knutes                             |                    |         |           |



### Grunnervervsliste

| Takstnummer | Gnr./Bnr. | Permanent erverv<br>ca. m <sup>2</sup> | Midlertidig erverv<br>ca. m <sup>2</sup> | Tilbakeført areal | Kommentar |
|-------------|-----------|--|--|-------------------|-----------|
| 25          | 52 / 10   | 4890                                   | 9390                                     |                   |           |
| 33          | 57 / 6    | 2270                                   | 3215                                     |                   |           |
| 46          | 56 / 3    | 330                                    | 465                                      |                   |           |
| 47          | 62 / 13   | 30                                     | 400                                      |                   |           |

### Tegnforklaring

Permanent erverv  
 Midlertidig erverv  
 Eiendomsgrense ny  
 Eiendomsgrense eksisterende

1 Takstnummer  
 214/3/0 Gnr./Bnr.

|  |                    |                     |                    |                  |                  |
|--|--------------------|---------------------|--------------------|------------------|------------------|
| 1  |                    |                     |                    |                  |                  |
| 2  |                    |                     |                    |                  |                  |
| Revisjon   | Revisjonen gjelder | Utarb.              | Kontr.             | Godjent          | Rev. dato        |
| Godkjent som arbeidstegning ifølge notat fra Vegdirektoratet |                    | Arkivref.           |                    |                  |                  |
| <br>RV52<br>Eikredammen-Ulsåk<br>Grunnerverv                 |                    | Tegningsdato        | 21.11.2023         |                  |                  |
|  |                    | Bestiller           | Statens vegvesen   |                  |                  |
|  |                    | Produsert for       | Divisjon utbygging |                  |                  |
|  |                    | Produsert av        | Statens vegvesen   |                  |                  |
|  |                    | Prosjektnummer      | B11993             |                  |                  |
|  |                    | Prosjektreferanse   |                    |                  |                  |
|  |                    | Arkivreferanse      |                    |                  |                  |
|  |                    | Målestokk A1-format | 1:1000 (A3)        |                  |                  |
|  |                    | Byggeværknummer     |                    |                  |                  |
|  |                    | Koordinatsystem     | EUREF89NTM/MN2000  |                  |                  |
| Reguleringsplan  |                    |                     |                    |                  |                  |
| Utarbeidet av  | Kontrollert av     | Godjent av          | Konsulentarkiv     | Tegningsnummer / | revisjonsbokstav |
| simhag   | asthor             | knutes              |                    |                  | W012             |



### Grunnervervsliste

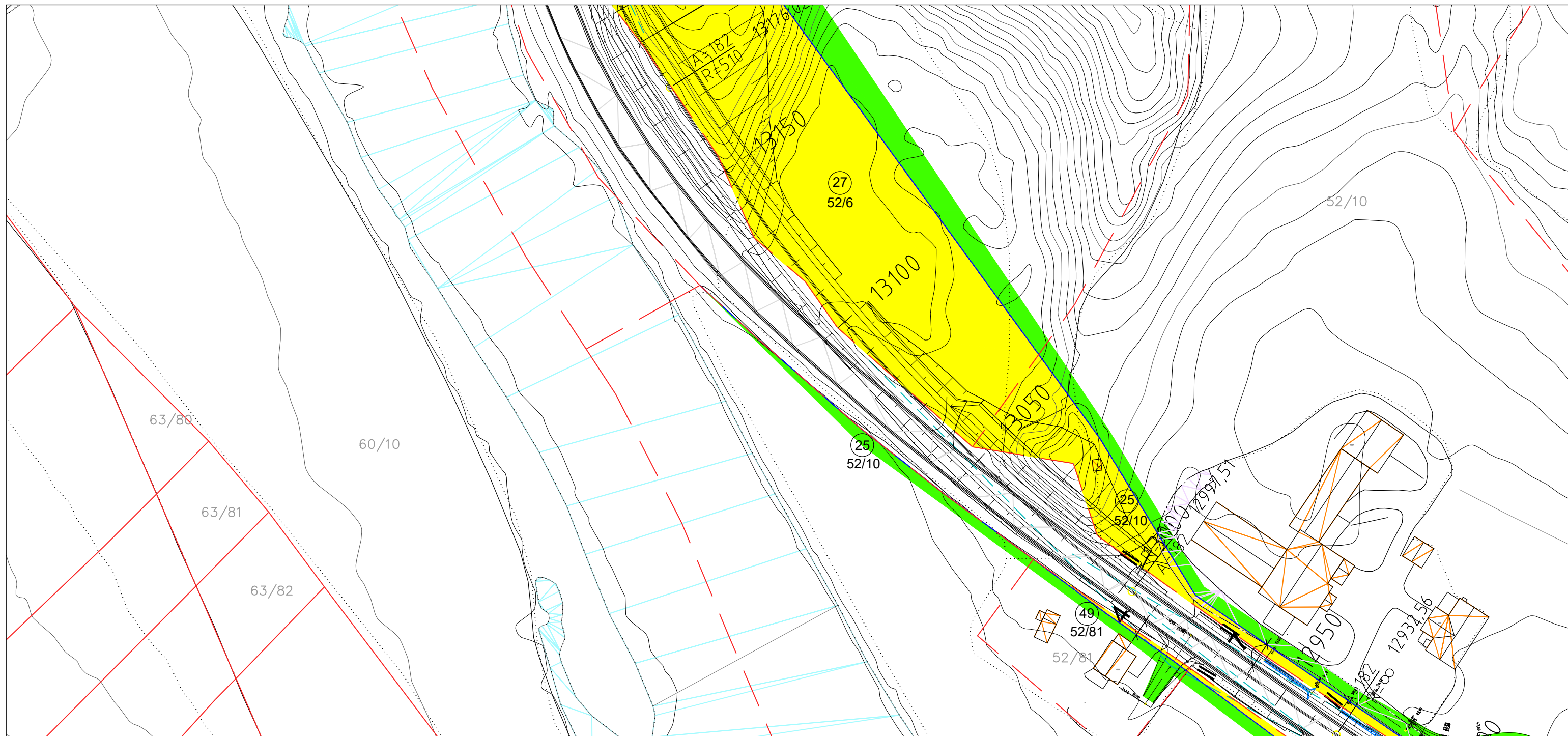
| Takstnummer | Gnr./Bnr. | Permanent erverv<br>ca. m <sup>2</sup> | Midlertidig erverv<br>ca. m <sup>2</sup> | Tilbakeført areal | Kommentar |
|-------------|-----------|--|--|-------------------|-----------|
| 40          | 52 / 21   | 3695                                   | 6730                                     |                   |           |
| 25          | 52 / 10   | 4890                                   | 9390                                     |                   |           |

### Tegnforklaring

- Permanent erverv
- Midlertidig erverv
- — — — — Eiendomsgrense ny
- - - - - Eiendomsgrense eksisterende

1 Takstnummer  
214/3/0 Gnr./Bnr.

|  |                    |                                    |                    |         |           |
|--|--------------------|------------------------------------|--------------------|---------|-----------|
| 1  |                    |                                    |                    |         |           |
| 2  |                    |                                    |                    |         |           |
| Revisjon   | Revisjonen gjelder | Utarb                              | Kontr              | Godjent | Rev. dato |
| Godkjent som arbeidstegning ifølge notat fra Vegdirektoratet |                    | Arkivref.                          |                    |         |           |
| <br>RV52<br>Eikredammen-Ulsåkk<br>Grunnerverv                |                    | Tegningsdato                       | 21.11.2023         |         |           |
|  |                    | Bestiller                          | Statens vegvesen   |         |           |
|  |                    | Produsert for                      | Divisjon utbygging |         |           |
|  |                    | Produsert av                       | Statens vegvesen   |         |           |
|  |                    | Prosjektnummer                     | B11993             |         |           |
|  |                    | Prosjektfasenummer                 |                    |         |           |
|  |                    | Arkivreferanse                     |                    |         |           |
|  |                    | Målestokk A1-format                | 1:1000 (A3)        |         |           |
|  |                    | Byggesystem                        |                    |         |           |
|  |                    | Koordinatsystem                    | EUREF89NTM/MN2000  |         |           |
| Reguleringsplan  |                    | Tegningsnummer / revisjonsboksnavn | W013               |         |           |
| Utarbeidet av  | Kontrollert av     | Godjent av                         | Konsulentarkiv     |         |           |
| simhag   | asthor             | knutes                             |                    |         |           |



### Grunnervervsliste

| Takstnummer | Gnr./Bnr. | Permanent erverv<br>ca. m2 | Midlertidig erverv<br>ca. m2 | Tilbakeført areal | Kommentar |
|-------------|-----------|----------------------------|------------------------------|-------------------|-----------|
| 49          | 52 / 81   | 35                         | 165                          |                   |           |
| 25          | 52 / 10   | 4890                       | 9390                         |                   |           |
| 27          | 52 / 6    | 6780                       | 2210                         |                   |           |

### Tegnforklaring


Permanent erverv

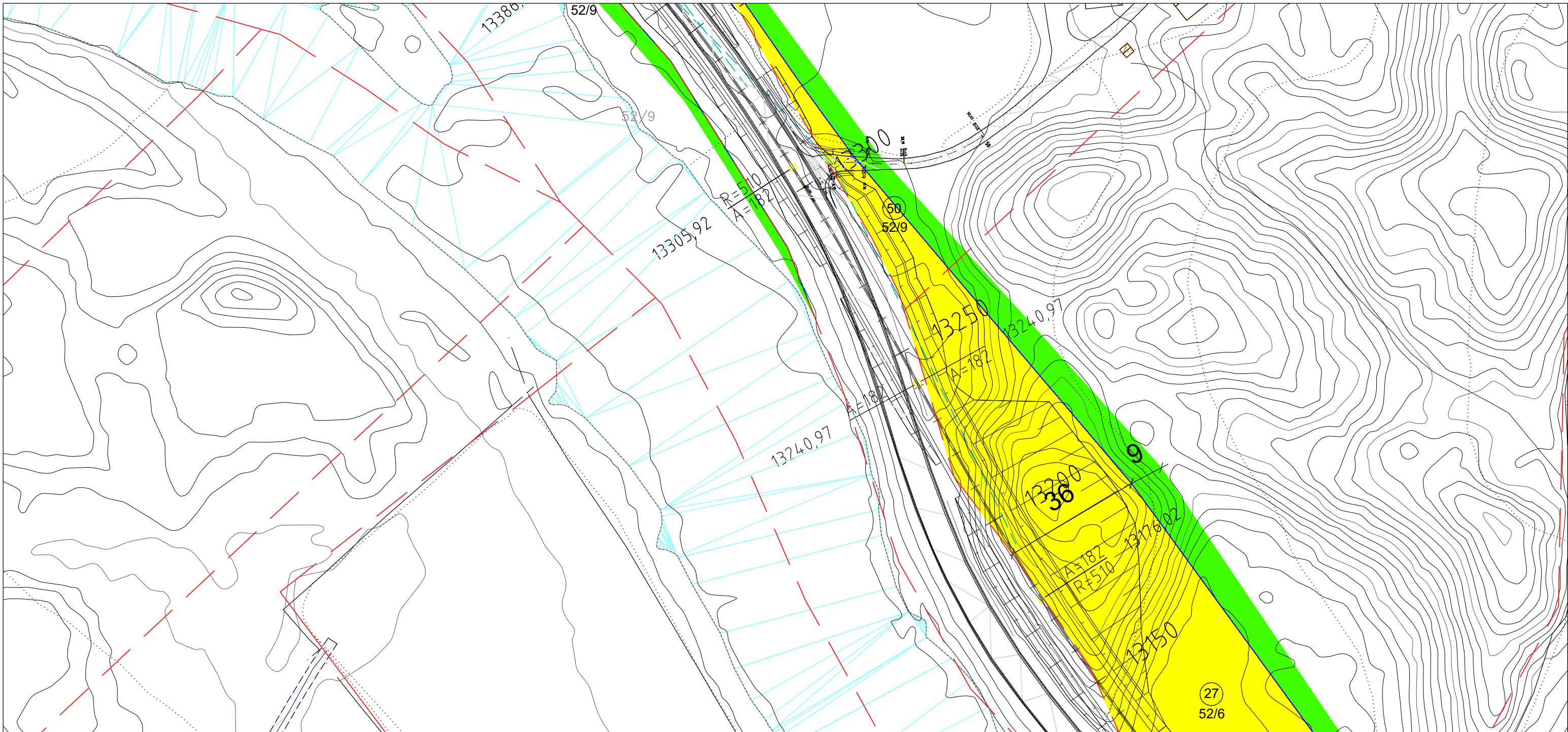
Midlertidig erverv

Eiendomsgrense ny

Eiendomsgrense eksisterende

1 Takstnummer  
 214/3/0 Gnr./Bnr.

|  |                    |                     |                    |                                    |           |
|--|--------------------|---------------------|--------------------|------------------------------------|-----------|
| 1  |                    |                     |                    |                                    |           |
| 2  |                    |                     |                    |                                    |           |
| Revisjon   | Revisjonen gjelder | Utarb               | Kontr              | Godjent                            | Rev. dato |
| Godkjent som arbeidstegning ifølge notat fra Vegdirektoratet   |                    | Arkivref.           |                    |                                    |           |
| <br>RV52<br>Eikredammen-Ulsåkk<br>Grunnerverv |                    | Tegningsdato        | 21.11.2023         |                                    |           |
|  |                    | Bestiller           | Statens vegvesen   |                                    |           |
|  |                    | Produsert for       | Divisjon utbygging |                                    |           |
|  |                    | Produsert av        | Statens vegvesen   |                                    |           |
|  |                    | Prosjektnummer      | B11993             |                                    |           |
|  |                    | Prosjektreferanse   |                    |                                    |           |
|  |                    | Målestokk A1-format | 1:1000 (A3)        |                                    |           |
|  |                    | Byggeværnummer      |                    |                                    |           |
| Reguleringsplan  |                    | Koordinatsystem     | EUREF89NTM/MN2000  |                                    |           |
| Utarbeidet av  | Kontrollert av     | Godjent av          | Konsulentarkiv     | Tegningsnummer / revisjonsboksnavn | W014      |
| simhag   | asthor             | knutes              |                    |                                    |           |



| Grunnervervsliste |           |  |  |                   |           |
|-------------------|-----------|--|--|-------------------|-----------|
| Takstnummer       | Gnr./Bnr. | Permanent erverv<br>ca. m <sup>2</sup> | Midlertidig erverv<br>ca. m <sup>2</sup> | Tilbakeført areal | Kommentar |
| 27                | 52 / 6    | 6780                                   | 2210                                     |                   |           |
| 50                | 52 / 9    | 805                                    | 1325                                     |                   |           |
|                   |           |  |  |                   |           |

**Tegnforklaring**

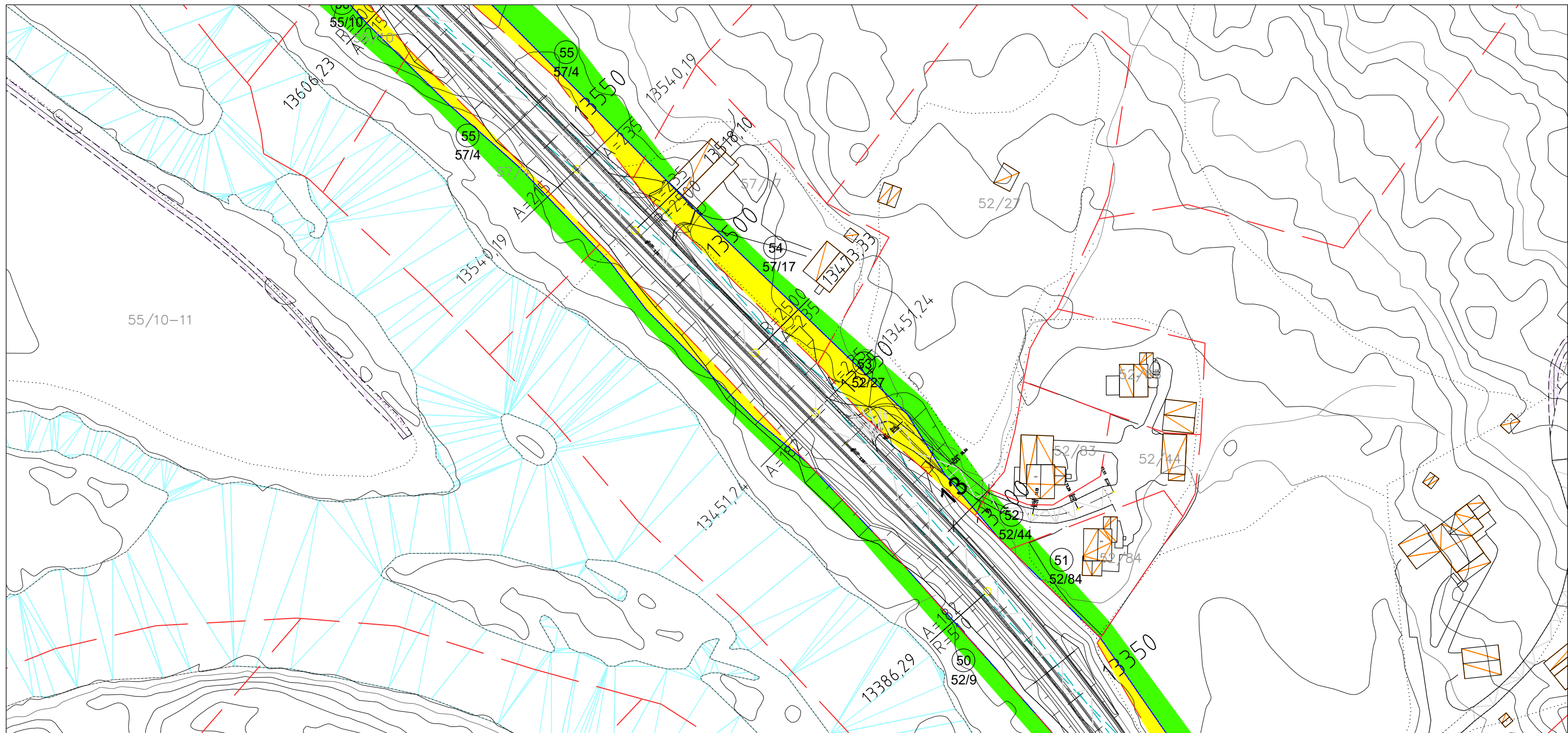
- Permanent erverv
- Midlertidig erverv
- — — — — Eiendomsgrense ny
- - - - - Eiendomsgrense eksisterende

1

**214/3/0** Takstnummer Gnr./Bnr.

|                                   |  |                    |                                    |                    |         |           |
|-----------------------------------|--|--------------------|------------------------------------|--------------------|---------|-----------|
| 1                                 | Revisjon   | Revisjonen gjelder | Utarb                              | Kontr              | Godjent | Rev. dato |
| 2                                 | Godkjent som arbeidstegning ifølge notat fra Vegdirektoratet |                    |                                    |                    |         |           |
|                                   |  |                    | Tegningsdato                       | 21.11.2023         |         |           |
| <b>Statens vegvesen</b>           |  |                    | Bestiller                          | Statens vegvesen   |         |           |
| RV52                              |  |                    | Produsert for                      | Divisjon utbygging |         |           |
| Eikredammen-Ulsåkk<br>Grunnerverv |  |                    | Produsert av                       | Statens vegvesen   |         |           |
| Reguleringsplan                   |  |                    | Prosjektnummer                     | B11993             |         |           |
| Utarbeidet av                     |  |                    | Prosjektfasenummer                 |                    |         |           |
| Kontrollert av                    |  |                    | Arkivreferanse                     |                    |         |           |
| Godkjent av                       |  |                    | Målestokk A1-format                | 1:1000 (A3)        |         |           |
| Konsulentarkiv                    |  |                    | Byggeværknummer                    |                    |         |           |
| Konsulentarkiv                    |  |                    | Koordinatsystem                    | EUREF89NTM/MN2000  |         |           |
| Konsulentarkiv                    |  |                    | Tegningsnummer / revisjonsboksnavn | W015               |         |           |






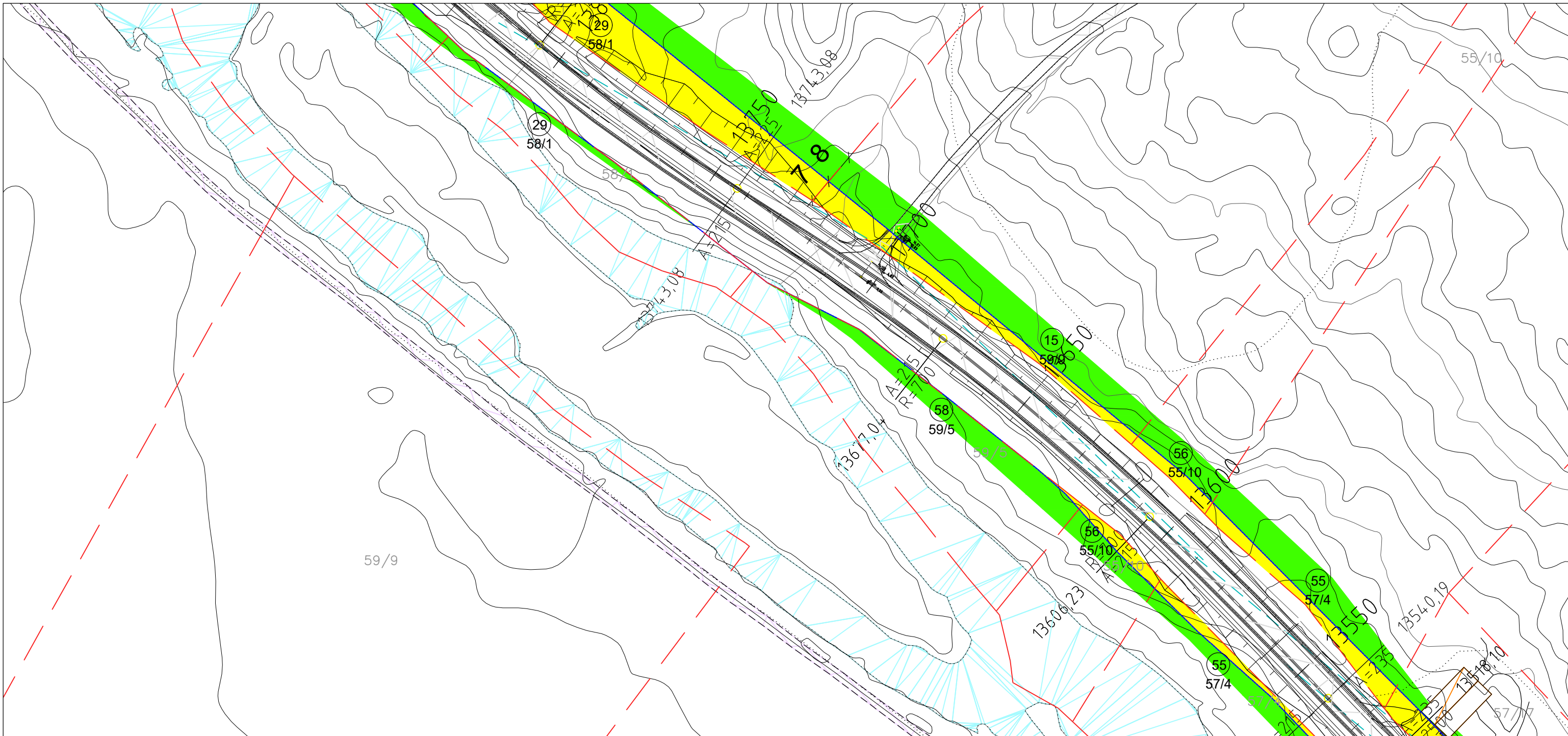
| Grunnervervsliste |           |                            |                              |                   |           |
|-------------------|-----------|----------------------------|------------------------------|-------------------|-----------|
| Takstnummer       | Gnr./Bnr. | Permanent erverv<br>ca. m2 | Midlertidig erverv<br>ca. m2 | Tilbakeført areal | Kommentar |
| 50                | 52 / 9    | 805                        | 1325                         |                   |           |
| 51                | 52 / 84   |                            | 170                          |                   |           |
| 52                | 52 / 44   | 5                          | 100                          |                   |           |
| 53                | 52 / 27   | 325                        | 345                          |                   |           |
| 54                | 57 / 17   | 445                        | 210                          |                   |           |
| 55                | 57 / 4    | 400                        | 1135                         |                   |           |

**Tegnforklaring**

 Permanent erverv  
 Midlertidig erverv  
 Eiendomsgrense ny  
 Eiendomsgrense eksisterende

 Takstnummer  
**214/3/0** Gnr./Bnr.

|   |                    |                     |                    |                  |                  |
|---|--------------------|---------------------|--------------------|------------------|------------------|
| 1   |                    |                     |                    |                  |                  |
| 2   |                    |                     |                    |                  |                  |
| Revisjon  | Revisjonen gjelder | Utb. Arkivref.      | Kontr.             | Godjent          | Rev. dato        |
| Godkjent som arbeidstegning ifølge notat fra Vegdirektoratet  |                    |                     |                    |                  |                  |
| <br>Statens vegvesen |                    | Tegningsdato        | 21.11.2023         |                  |                  |
| RV52  |                    | Bestiller           | Statens vegvesen   |                  |                  |
| Eikredammen-Ulsåk   |                    | Produsert for       | Divisjon utbygging |                  |                  |
| Grunnerverv   |                    | Produsert av        | Statens vegvesen   |                  |                  |
|   |                    | Prosjektnummer      | B11993             |                  |                  |
|   |                    | Prosjektfasenummer  |                    |                  |                  |
|   |                    | Arkivreferanse      |                    |                  |                  |
|   |                    | Målestokk A1-format | 1:1000 (A3)        |                  |                  |
|   |                    | Byggverksnummer     |                    |                  |                  |
|   |                    | Koordinatsystem     | EUREF89NTM/MN2000  |                  |                  |
| <b>Reguleringsplan</b>  |                    |                     |                    |                  |                  |
| Utarbeidet av   | Kontrollert av     | Godjent av          | Konsulentarkiv     | Tegningsnummer / | revisjonsbokstav |
| simhag  | asthor             | knutes              |                    |                  | W016             |



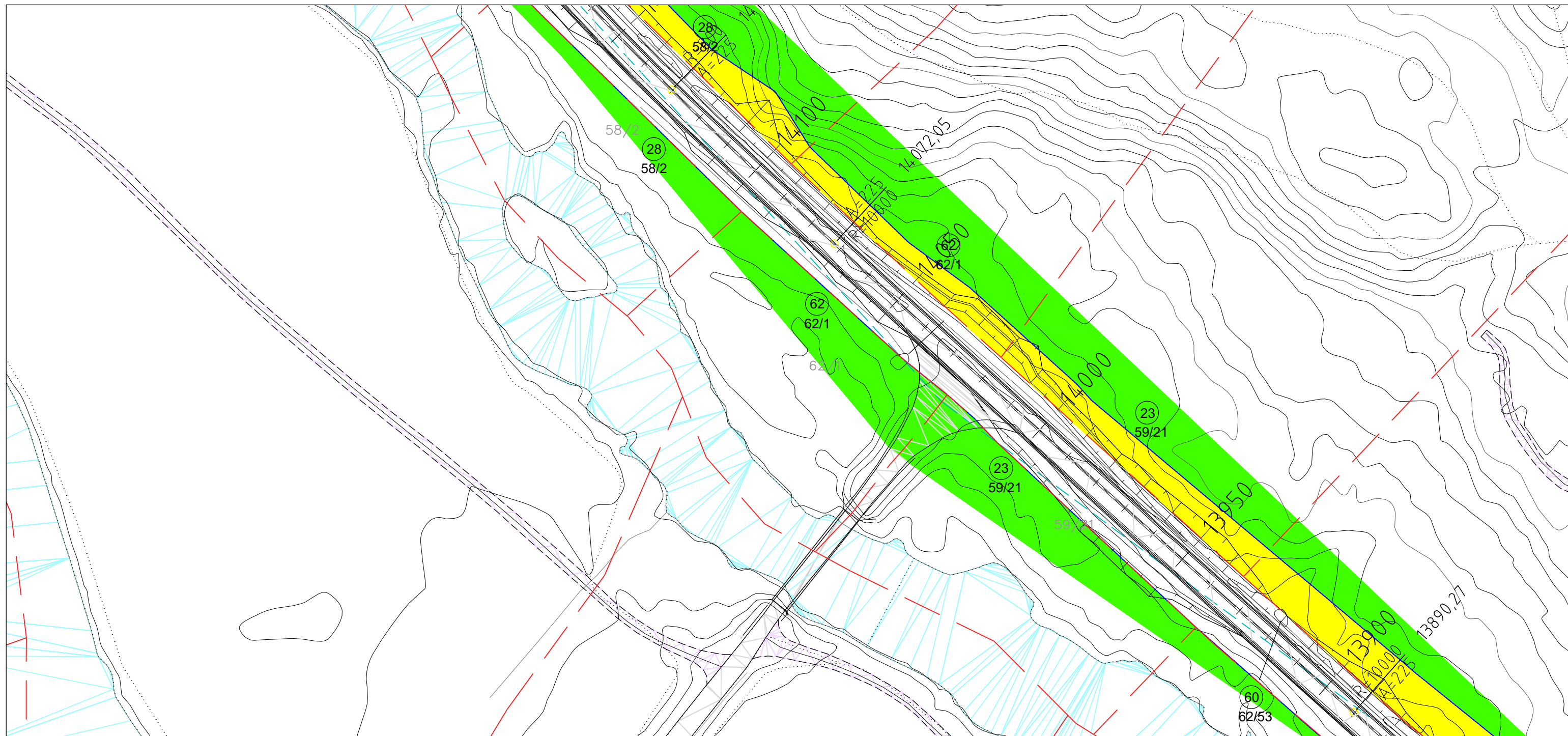
### Grunnervervsliste

| Takstnummer | Gnr./Bnr. | Permanent erverv<br>ca. m <sup>2</sup> | Midlertidig erverv<br>ca. m <sup>2</sup> | Tilbakeført areal | Kommentar |
|-------------|-----------|--|--|-------------------|-----------|
| 55          | 57 / 4    | 400                                    | 1135                                     |                   |           |
| 56          | 55 / 10   | 170                                    | 305                                      |                   |           |
| 15          | 59 / 9    | 850                                    | 1330                                     |                   |           |
| 58          | 59 / 5    | 10                                     | 425                                      |                   |           |
| 29          | 58 / 1    | 1985                                   | 7180                                     |                   |           |

### Tegnforklaring

- Permanent erverv
  - Midlertidig erverv
  - — — — — Eiendomsgrense ny
  - - - - - Eiendomsgrense eksisterende
- 1 Takstnummer  
214/3/0 Gnr./Bnr.

|  |                    |                     |                    |                                   |           |
|--|--------------------|---------------------|--------------------|-----------------------------------|-----------|
| 1  |                    |                     |                    |                                   |           |
| 2  |                    |                     |                    |                                   |           |
| Revisjon   | Revisjonen gjelder | Utb. Arkivref.      | Kontr.             | Godjent                           | Rev. dato |
| Godkjent som arbeidstegning ifølge notat fra Vegdirektoratet |                    |                     |                    |                                   |           |
| <br>RV52<br>Eikredammen-Ulsåkk<br>Grunnerverv                |                    | Tegningsdato        | 21.11.2023         |                                   |           |
|  |                    | Bestiller           | Statens vegvesen   |                                   |           |
|  |                    | Produsert for       | Divisjon utbygging |                                   |           |
|  |                    | Produsert av        | Statens vegvesen   |                                   |           |
|  |                    | Prosjektnummer      | B11993             |                                   |           |
| Reguleringsplan  |                    | Prosjektfasenummer  |                    |                                   |           |
|  |                    | Arkivreferanse      |                    |                                   |           |
|  |                    | Målestokk A1-format | 1:1000 (A3)        |                                   |           |
|  |                    | Byggeværknummer     |                    |                                   |           |
|  |                    | Koordinatsystem     | EUREF89NTM/NN2000  |                                   |           |
| Utb. av  | Kontrollert av     | Godjent av          | Konsulentarkiv     | Tegningsnummer / revisjonsbokstav |           |
| simhag   | asthor             | knutes              |                    | W017                              |           |



### Grunnervervsliste

| Takstnummer | Gnr./Bnr. | Permanent erverv<br>ca. m2 | Midlertidig erverv<br>ca. m2 | Tilbakeført areal | Kommentar |
|-------------|-----------|----------------------------|------------------------------|-------------------|-----------|
| 60          | 62 / 53   | 1210                       | 1265                         |                   |           |
| 23          | 59 / 21   | 1425                       | 5225                         |                   |           |
| 62          | 62 / 1    | 500                        | 2235                         |                   |           |
| 28          | 58 / 2    | 1555                       | 5825                         |                   |           |

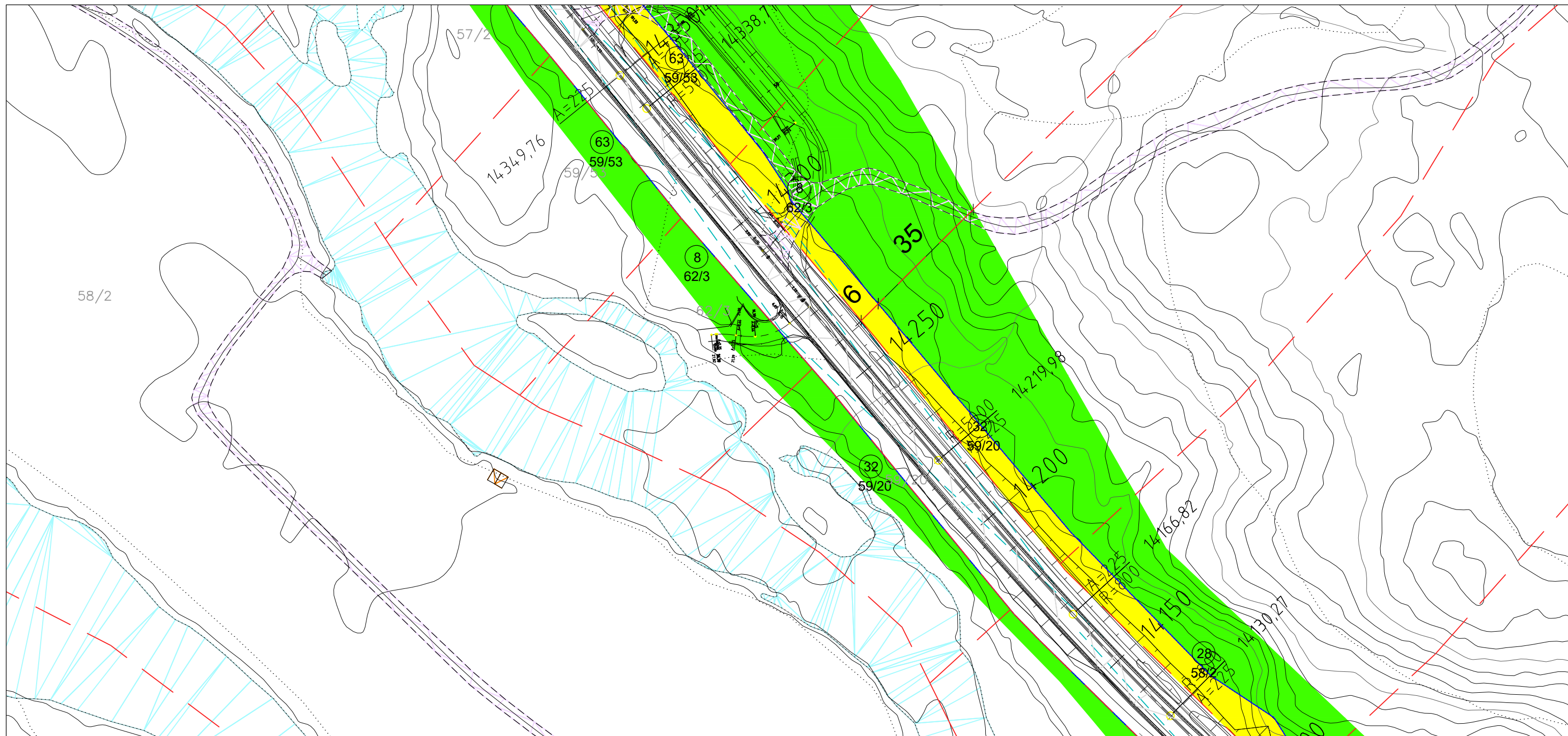
### Tegnforklaring

- Permanent erverv
- Midlertidig erverv
- Eiendomsgrense ny - - - - -
- Eiendomsgrense eksisterende - - - - -

1  
214/3/0

Takstnummer  
Gnr./Bnr.

|  |                    |                                    |                    |         |           |
|--|--------------------|------------------------------------|--------------------|---------|-----------|
| 1  |                    |                                    |                    |         |           |
| 2  |                    |                                    |                    |         |           |
| Revisjon   | Revisjonen gjelder | Utarb                              | Kontr              | Godjent | Rev. dato |
| Godkjent som arbeidstegning ifølge notat fra Vegdirektoratet |                    | Arkivref.                          |                    |         |           |
| <br>RV52<br>Eikredammen-Ulsåkk<br>Grunnerverv                |                    | Tegningsdato                       | 21.11.2023         |         |           |
|  |                    | Bestiller                          | Statens vegvesen   |         |           |
|  |                    | Produsert for                      | Divisjon utbygging |         |           |
|  |                    | Produsert av                       | Statens vegvesen   |         |           |
|  |                    | Prosjektnummer                     | B11993             |         |           |
|  |                    | Prosjektfasenummer                 |                    |         |           |
|  |                    | Arkivreferanse                     |                    |         |           |
|  |                    | Målestokk A1-format                | 1:1000 (A3)        |         |           |
|  |                    | Byggeværknummer                    |                    |         |           |
|  |                    | Koordinatsystem                    | EUREF89NTM/MN2000  |         |           |
| Reguleringsplan  |                    | Tegningsnummer / revisjonsboksnavn | W018               |         |           |
| Utarbeidet av  | Kontrollert av     | Godjent av                         | Konsulentarkiv     |         |           |
| simhag   | asthor             | knutes                             |                    |         |           |



### Grunnervervsliste

| Takstnummer | Gnr./Bnr. | Permanent erverv<br>ca. m <sup>2</sup> | Midlertidig erverv<br>ca. m <sup>2</sup> | Tilbakeført areal | Kommentar |
|-------------|-----------|--|--|-------------------|-----------|
| 28          | 58 / 2    | 1555                                   | 5825                                     |                   |           |
| 32          | 59 / 20   | 3125                                   | 14160                                    |                   |           |
| 8           | 62 / 3    | 710                                    | 4940                                     |                   |           |
| 63          | 59 / 53   | 475                                    | 2885                                     |                   |           |

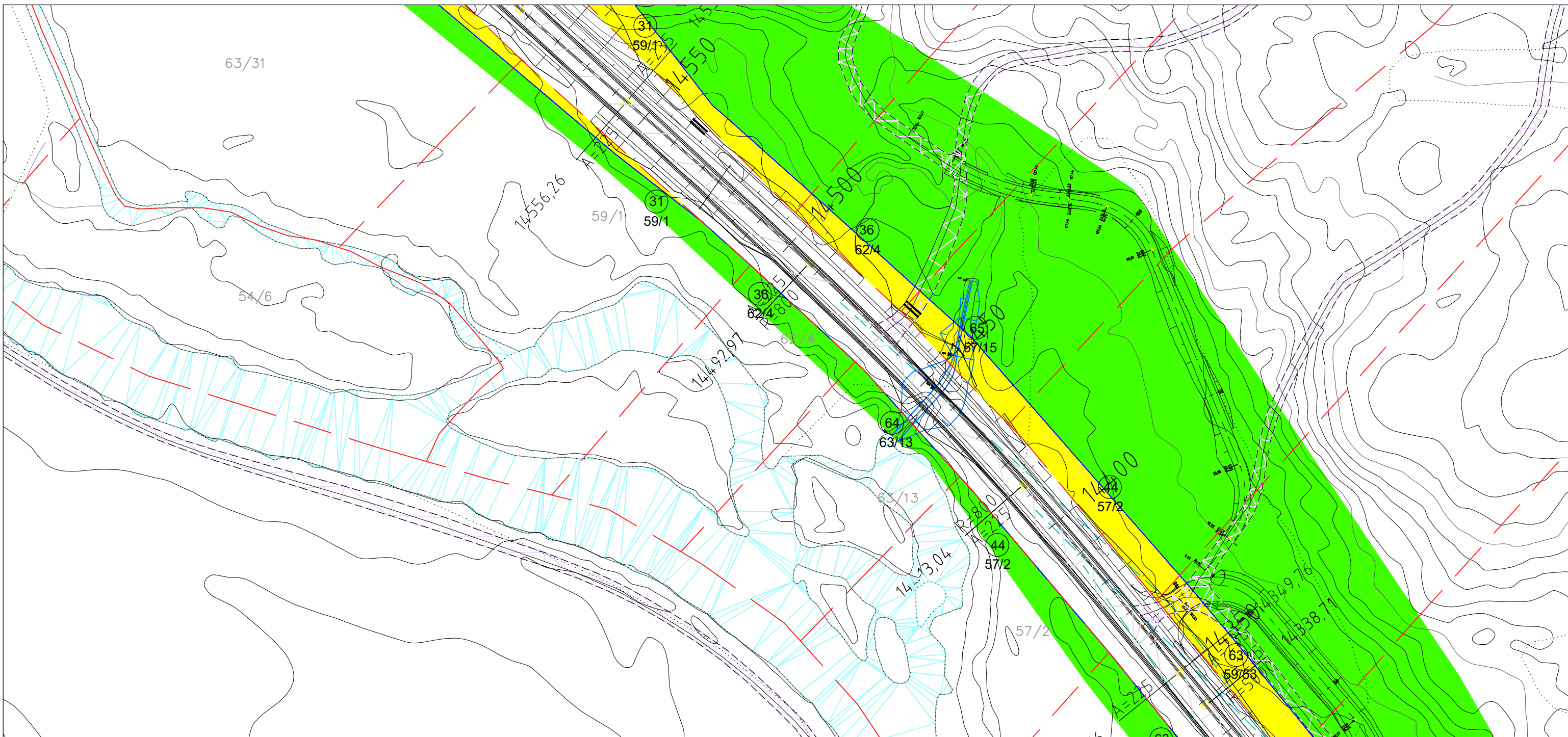
### Tegnforklaring

- Permanent erverv
- Midlertidig erverv
- — — — — Eiendomsgrense ny
- - - - - Eiendomsgrense eksisterende

1  
214/3/0

Takstnummer  
Gnr./Bnr.

|  |                    |                     |                                   |         |           |
|--|--------------------|---------------------|-----------------------------------|---------|-----------|
| 1  |                    |                     |                                   |         |           |
| 2  |                    |                     |                                   |         |           |
| Revisjon   | Revisjonen gjelder | Utarb               | Kontr                             | Godjent | Rev. dato |
| Godkjent som arbeidstegning ifølge notat fra Vegdirektoratet |                    | Arkivref.           |                                   |         |           |
| <br>RV52<br>Eikredammen-Ulsåk<br>Grunnerverv                 |                    | Tegningsdato        | 21.11.2023                        |         |           |
|  |                    | Bestiller           | Statens vegvesen                  |         |           |
|  |                    | Produsert for       | Divisjon utbygging                |         |           |
|  |                    | Produsert av        | Statens vegvesen                  |         |           |
|  |                    | Prosjektnummer      | B11993                            |         |           |
| Reguleringsplan  |                    | Prosjektreferanse   |                                   |         |           |
| Utarbeidet av  |                    | Arkivreferanse      |                                   |         |           |
| Kontrollert av   |                    | Målestokk A1-format | 1:1000 (A3)                       |         |           |
| Godjent av   |                    | Byggeværknummer     |                                   |         |           |
| Konsulentarkiv   |                    | Koordinatsystem     | EUREF89NTM/MN2000                 |         |           |
| Utarbeidet av  | Kontrollert av     | Godjent av          | Tegningsnummer / revisjonsbokstav | W019    |           |
| simhag   | asthor             | knutes              |                                   |         |           |



### Grunnervervsliste

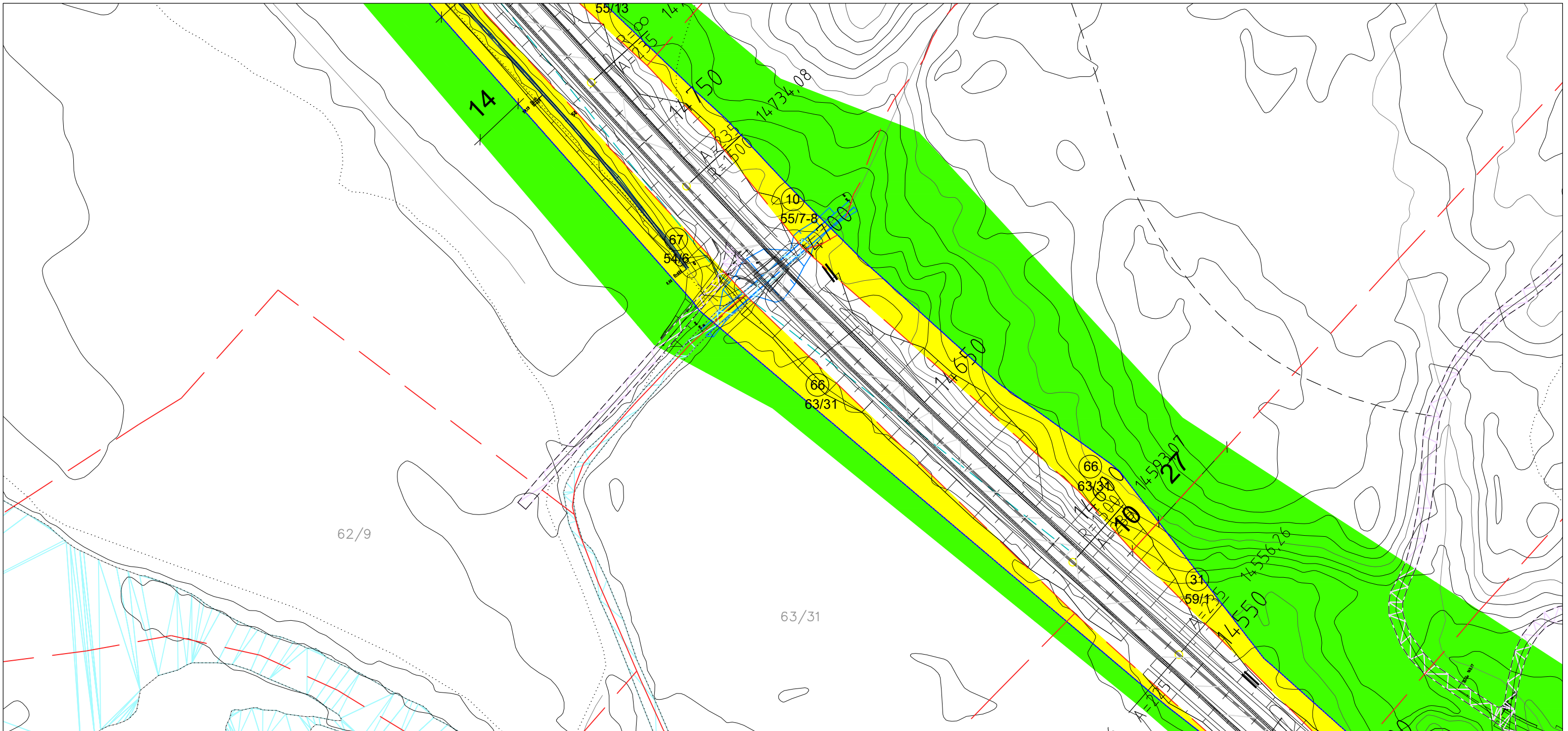
| Takstnummer | Gnr./Bnr. | Permanent erverv<br>ca. m <sup>2</sup> | Midlertidig erverv<br>ca. m <sup>2</sup> | Tilbakeført areal | Kommentar |
|-------------|-----------|--|--|-------------------|-----------|
| 63          | 59 / 53   | 475                                    | 2885                                     |                   |           |
| 44          | 57 / 2    | 930                                    | 5180                                     |                   |           |
| 64          | 63 / 13   |  | 220                                      |                   |           |
| 65          | 57 / 15   | 330                                    | 2240                                     |                   |           |
| 36          | 62 / 4    | 720                                    | 5640                                     |                   |           |
| 31          | 59 / 1    | 1895                                   | 14145                                    |                   |           |

### Tegnforklaring

- Permanent erverv
- Midlertidig erverv
- Eiendomsgrense ny - - - - -
- Eiendomsgrense eksisterende - - - - -

1 Takstnummer  
214/3/0 Gnr./Bnr.

|  |                    |                                    |                    |            |                |
|--|--------------------|------------------------------------|--------------------|------------|----------------|
| 1  |                    |                                    |                    |            |                |
| 2  |                    |                                    |                    |            |                |
| Revisjon   | Revisjonen gjelder | Utb. Arkivref.                     | Kontr.             | Godjent    | Rev. dato      |
| Godkjent som arbeidstegning ifølge notat fra Vegdirektoratet |                    | Arkivref.                          |                    |            | 21.11.2023     |
| <br>RV52<br>Eikredammen-Ulsåkk<br>Grunnerverv                |                    | Tegningsdato                       | 21.11.2023         |            |                |
|  |                    | Bestiller                          | Statens vegvesen   |            |                |
|  |                    | Produsert for                      | Divisjon utbygging |            |                |
|  |                    | Produsert av                       | Statens vegvesen   |            |                |
|  |                    | Prosjektnummer                     | B11993             |            |                |
|  |                    | Prosjektfasenummer                 |                    |            |                |
|  |                    | Arkivreferanse                     |                    |            |                |
|  |                    | Målestokk A1-format                | 1:1000 (A3)        |            |                |
|  |                    | Byggeværksnummer                   |                    |            |                |
|  |                    | Koordinatsystem                    | EUREF89NTM/MN2000  |            |                |
|  |                    | Tegningsnummer / revisjonsbøksnavn | W020               |            |                |
| Reguleringsplan  |                    | Utb. av                            | Kontr. av          | Godjent av | Konsulentarkiv |
|  |                    | simhag                             | asthor             | knutes     |                |



### Grunnervervsliste

| Takstnummer | Gnr./Bnr. | Permanent erverv<br>ca. m2 | Midlertidig erverv<br>ca. m2 | Tilbakeført areal | Kommentar |
|-------------|-----------|----------------------------|------------------------------|-------------------|-----------|
| 31          | 59 / 1    | 1895                       | 14145                        |                   |           |
| 66          | 63 / 31   | 1840                       | 4230                         |                   |           |
| 67          | 54 / 6    | 3300                       | 450                          |                   |           |
| 10          | 55 / 7-8  | 785                        | 2415                         |                   |           |

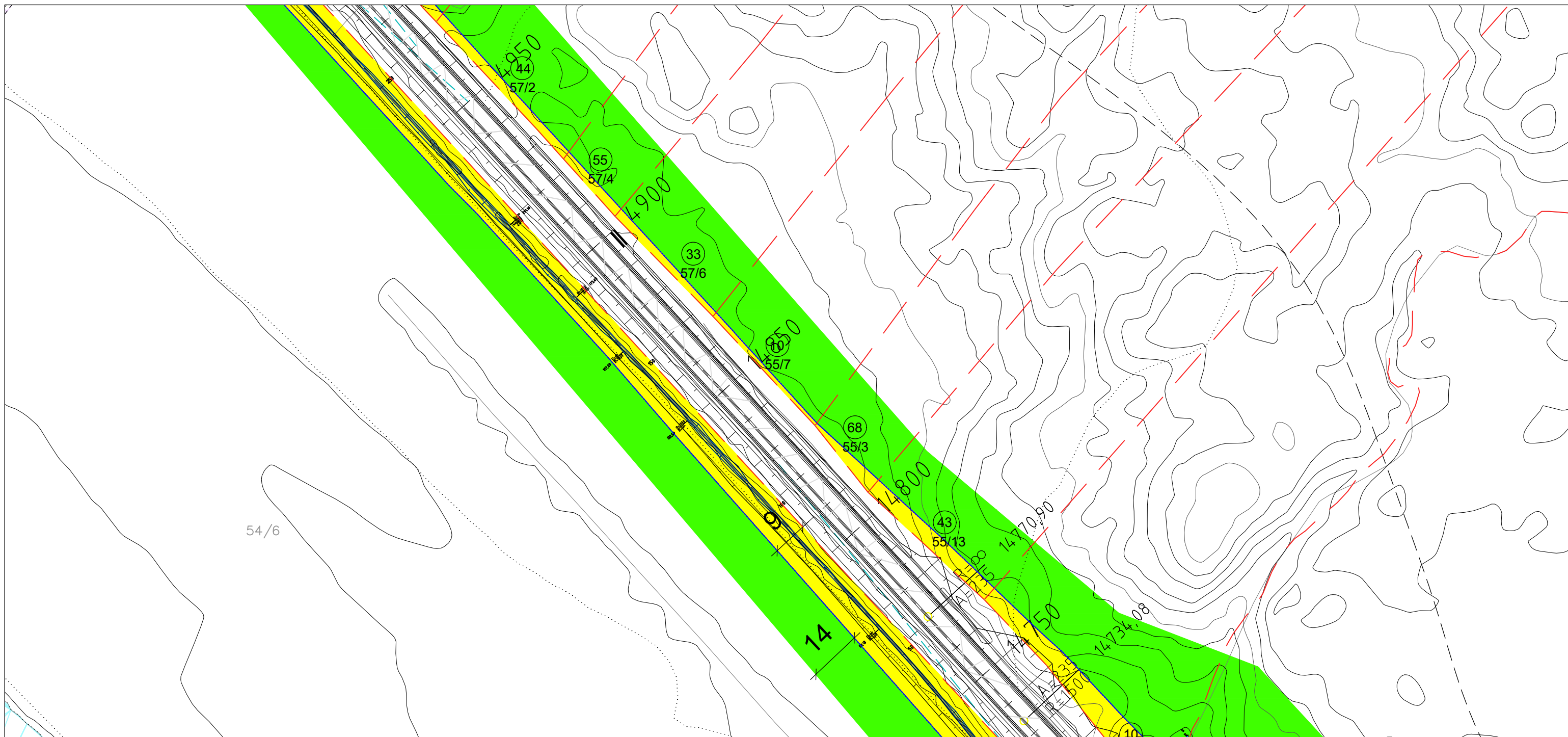
### Tegnforklaring

Permanent erverv  
 Midlertidig erverv

Eiendomsgrense ny  
 Eiendomsgrense eksisterende

1 Takstnummer  
214/3/0 Gnr./Bnr.

|  |                    |                                   |                    |           |  |
|--|--------------------|-----------------------------------|--------------------|-----------|--|
| 1  |                    |                                   |                    |           |  |
| 2  |                    |                                   |                    |           |  |
| Revisjon   | Revisjonen gjelder | Utb. Kontr.                       | Godjent            | Rev. dato |  |
| Godkjent som arbeidstegning ifølge notat fra Vegdirektoratet |                    | Arkivref.                         |                    |           |  |
| <br>RV52<br>Eikredammen-Ulsåkk<br>Grunnerverv                |                    | Tegningsdato                      | 21.11.2023         |           |  |
|  |                    | Bestiller                         | Statens vegvesen   |           |  |
|  |                    | Produsert for                     | Divisjon utbygging |           |  |
|  |                    | Produsert av                      | Statens vegvesen   |           |  |
|  |                    | Prosjektnummer                    | B11993             |           |  |
|  |                    | Prosjektreferanse                 |                    |           |  |
|  |                    | Arkivreferanse                    |                    |           |  |
|  |                    | Målestokk A1-format               | 1:1000 (A3)        |           |  |
|  |                    | Byggeværknummer                   |                    |           |  |
|  |                    | Koordinatsystem                   | EUREF89NTM/MN2000  |           |  |
| Reguleringsplan  |                    | Tegningsnummer / revisjonsbokstav | W021               |           |  |
| Utb. av  | Kontrollert av     | Godjent av                        | Konsulentarkiv     |           |  |
| simhaug  | asthor             | knutes                            |                    |           |  |



### Grunnervervsliste

| Takstnummer | Gnr./Bnr. | Permanent erverv<br>ca. m <sup>2</sup> | Midlertidig erverv<br>ca. m <sup>2</sup> | Tilbakeført areal | Kommentar |
|-------------|-----------|--|--|-------------------|-----------|
| 10          | 55 / 7-8  | 785                                    | 2415                                     |                   |           |
| 43          | 55 / 13   | 340                                    | 1175                                     |                   |           |
| 68          | 55 / 3    | 55                                     | 350                                      |                   |           |
| 33          | 57 / 6    | 2270                                   | 3215                                     |                   |           |
| 55          | 57 / 4    | 400                                    | 1135                                     |                   |           |
| 44          | 57 / 2    | 930                                    | 5180                                     |                   |           |

### Tegnforklaring

- Permanent erverv
  - Midlertidig erverv
  - — — — — Eiendomsgrense ny
  - - - - - Eiendomsgrense eksisterende
- 1 Takstnummer  
214/3/0 Gnr./Bnr.




|  |                    |                                   |                    |            |                |
|--|--------------------|-----------------------------------|--------------------|------------|----------------|
| 1  |                    |                                   |                    |            |                |
| 2  |                    |                                   |                    |            |                |
| Revisjon   | Revisjonen gjelder | Utarb                             | Kontr              | Godjent    | Rev. dato      |
| Godkjent som arbeidstegning ifølge notat fra Vegdirektoratet |                    | Arkivref.                         |                    |            |                |
| <br>RV52<br>Eikredammen-Ulsåkk<br>Grunnerverv                |                    | Tegningsdato                      | 21.11.2023         |            |                |
|  |                    | Bestiller                         | Statens vegvesen   |            |                |
|  |                    | Produsert for                     | Divisjon utbygging |            |                |
|  |                    | Produsert av                      | Statens vegvesen   |            |                |
|  |                    | Prosjektnummer                    | B11993             |            |                |
|  |                    | Prosjektfasenummer                |                    |            |                |
|  |                    | Arkivreferanse                    |                    |            |                |
|  |                    | Målestokk A1-format               | 1:1000 (A3)        |            |                |
|  |                    | Byggeværknummer                   |                    |            |                |
|  |                    | Koordinatsystem                   | EUREF89NTM/MN2000  |            |                |
|  |                    | Tegningsnummer / revisjonsbokstav | W022               |            |                |
| Reguleringsplan  |                    | Utarbeidet av                     | Kontrollert av     | Godjent av | Konsulentarkiv |
|  |                    | simhog                            | asthor             | knutes     |                |





### Grunnervervsliste

| Takstnummer | Gnr./Bnr. | Permanent erverv<br>ca. m <sup>2</sup> | Midlertidig erverv<br>ca. m <sup>2</sup> | Tilbakeført areal | Kommentar |
|-------------|-----------|--|--|-------------------|-----------|
| 33          | 57 / 6    | 2270                                   | 3215                                     |                   |           |
| 55          | 57 / 4    | 400                                    | 1135                                     |                   |           |
| 44          | 57 / 2    | 930                                    | 5180                                     |                   |           |
| 26          | 57 / 1    | 705                                    | 2205                                     |                   |           |
| 28          | 58 / 2    | 1555                                   | 5825                                     |                   |           |
| 29          | 58 / 1    | 1985                                   | 7180                                     |                   |           |
| 70          | 59 / 36   | 160                                    | 425                                      |                   |           |

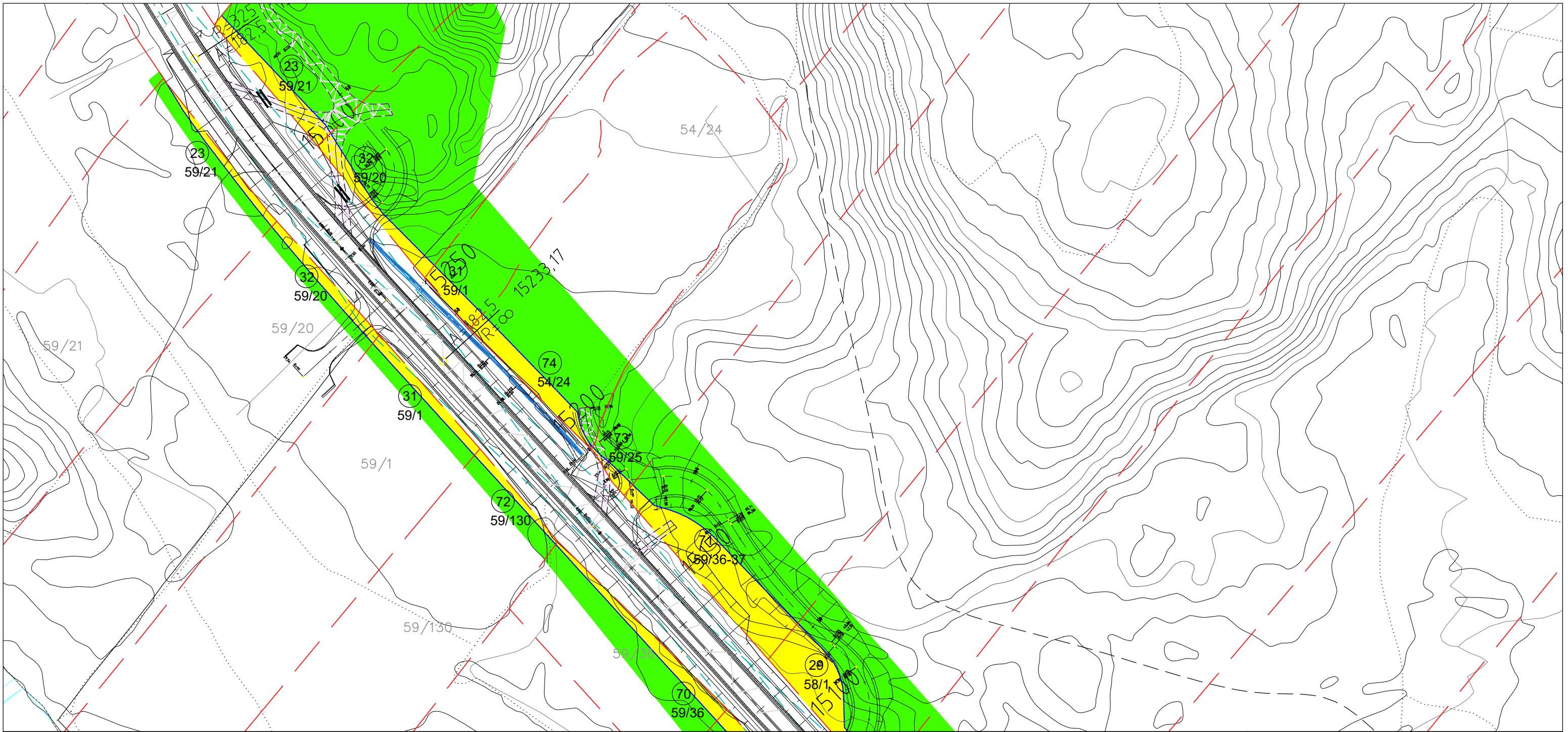
### Tegnforklaring

 Permanent erverv  
 Midlertidig erverv  
 Eiendomsgrense ny  
 Eiendomsgrense eksisterende

 Takstnummer  
**214/3/0** Gnr./Bnr.

|  |                    |                                   |                    |            |                |
|--|--------------------|-----------------------------------|--------------------|------------|----------------|
| 1  |                    |                                   |                    |            |                |
| 2  |                    |                                   |                    |            |                |
| Revisjon   | Revisjonen gjelder | Utarb.                            | Kontr.             | Godjent    | Rev. dato      |
| Godkjent som arbeidstegning ifølge notat fra Vegdirektoratet   |                    | Arkivref.                         |                    |            |                |
| <br>RV52<br>Eikredammen-Ulsåkk<br>Grunnerverv |                    | Tegningsdato                      | 21.11.2023         |            |                |
|  |                    | Bestiller                         | Statens vegvesen   |            |                |
|  |                    | Prosjektfor                       | Divisjon utbygging |            |                |
|  |                    | Prosjekt av                       | Statens vegvesen   |            |                |
|  |                    | Prosjektnummer                    | B11993             |            |                |
|  |                    | Prosjektfasenummer                |                    |            |                |
|  |                    | Arkivreferanse                    |                    |            |                |
|  |                    | Målestokk A1-format               | 1:1000 (A3)        |            |                |
|  |                    | Byggeværknummer                   |                    |            |                |
|  |                    | Koordinatsystem                   | EUREF89NTM/MN2000  |            |                |
|  |                    | Tegningsnummer / revisjonsbokstev | W023               |            |                |
| Reguleringsplan  |                    | Utarbeidet av                     | Kontrollert av     | Godjent av | Konsulentarkiv |
|  |                    | simhag                            | asthor             | knutes     |                |





### Grunnervervsliste

| Takstnummer | Gnr./Bnr.  | Permanent erverv<br>ca. m <sup>2</sup> | Midlertidig erverv<br>ca. m <sup>2</sup> | Tilbakeført areal | Kommentar |
|-------------|------------|--|--|-------------------|-----------|
| 29          | 58 / 1     | 1985                                   | 7180                                     |                   |           |
| 70          | 59 / 36    | 160                                    | 425                                      |                   |           |
| 71          | 59 / 36-37 | 530                                    | 845                                      |                   |           |
| 72          | 59 / 130   | 55                                     | 140                                      |                   |           |
| 73          | 59 / 25    | 35                                     | 390                                      |                   |           |
| 74          | 54 / 24    | 190                                    | 805                                      |                   |           |
| 31          | 59 / 1     | 1895                                   | 14145                                    |                   |           |
| 32          | 59 / 20    | 3125                                   | 14160                                    |                   |           |
| 23          | 59 / 21    | 1425                                   | 5225                                     |                   |           |

### Tegnforklaring

Permanent erverv  
 Midlertidig erverv

Eiendomsgrense ny  
 Eiendomsgrense eksisterende

1 Takstnummer  
214/3/0 Gnr./Bnr.

|  |                    |                     |                    |                                    |           |
|--|--------------------|---------------------|--------------------|------------------------------------|-----------|
| 1  |                    |                     |                    |                                    |           |
| 2  |                    |                     |                    |                                    |           |
| Revisjon   | Revisjonen gjelder | Utb. Arkivref.      | Kontr.             | Godjent                            | Rev. dato |
| Godkjent som arbeidstegning ifølge notat fra Vegdirektoratet |                    |                     |                    |                                    |           |
| <br>RV52<br>Eikredammen-Ulsåkk<br>Grunnerverv                |                    | Tegningsdato        | 21.11.2023         |                                    |           |
|  |                    | Bestiller           | Statens vegvesen   |                                    |           |
|  |                    | Produsert for       | Divisjon utbygging |                                    |           |
|  |                    | Produsert av        | Statens vegvesen   |                                    |           |
|  |                    | Prosjektnummer      | B11993             |                                    |           |
|  |                    | Prosjektreferanse   |                    |                                    |           |
|  |                    | Arkivreferanse      |                    |                                    |           |
|  |                    | Målestokk A1-format | 1:1000 (A3)        |                                    |           |
|  |                    | Byggeværnummer      |                    |                                    |           |
|  |                    | Koordinatsystem     | EUREF89NTM/MN2000  |                                    |           |
| <b>Reguleringsplan</b>                                       |                    |                     |                    |                                    |           |
| Utarbeidet av  | Kontrollert av     | Godjent av          | Konsulentarkiv     |                                    |           |
| simhag   | asthor             | knutes              |                    | Tegningsnummer / revisjonsboksnavn | W024      |



Statens vegvesen  
Pb. 1010 Nordre Ål  
2605 Lillehammer

Tlf: (+47) 22 07 30 00

[firmapost@vegvesen.no](mailto:firmapost@vegvesen.no)

[vegvesen.no](http://vegvesen.no)

**Tryggere, enklere og grønnere reisehverdag**