



Statens vegvesen

REGULERINGSPLAN

Høringsutgåve

Rv.52 Eikredammen-Ulsåk

Hemsedal kommune

Føresegn og planteikningar



Google maps

Dato: 08.01.2024

Planid: 2021005

Hemsedal kommunestyre sak: __/__/__

Vedtak: _____.2023

1 Generelt

Disse føresegnene gjelder for alle områder innafor planens avgrensing vist på plankartet, med PlanId 2021005. Plankartet består av 10 kartblad, merket R1–R10.

1.1 Hensikta med planen

Hensikten med planen er å regulere riksveg 52 mellom Eikredammen og Ulsåk slik at trafikktryggleiken aukar og framkome betrast.

1.2 Vertikalnivå

Reguleringsplanen har to vertikale nivå: vertikalnivå 2 (på grunnen) og vertikalnivå 3 (over grunnen).

2 Felles føresegn

Felles føresegn gjeld for heile planområdet dersom anna ikkje er spesifisert.

2.1 Veg

Avkøyringane skal oppfylle krav til fri sikt.

2.2 Støy

For eigedomar som får et støynivå som er høgare enn støygrense $L_{den} = 55$ dBA skal det gis tilbod om lokal skjerming og/eller fasadetiltak om dette er naudsynt for å tilfredsstille krava til støynivå på uteplass eller krava til innandørs støynivå.

Oversikt over kva eigedomar dette gjeld, går fram av Vedlegg 2 – Støy.

2.3 Fri sikt

I frisiktsona skal terrenget planerast og haldast fri for sikthindrande vegetasjon og gjenstandar (under dette parkering) slik at desse ikkje ragar meir enn 0,5 m over tilstøytande vegars nivå.

2.4 Kulturminne

Dersom det under anleggsarbeid vert treft på automatisk freda kulturminne, eksempelvis i form av helleristingar, brend leire, keramikk, flint, groper med trekol og/eller brend stein, slagg etter jernframstilling osv., skal arbeidet straks stoppast og fylkeskommunen varslast, jf. lov om kulturminne av 9. juni 1978 nr. 50, (kulturminnelova) § 8. 4

2.5 Ytre miljøplan

Det skal lagast ytre miljøplan for tiltaket før byggestart.

2.6 Dyrka mark

Ved gjennomføring av tiltak på dyrka mark skal det takast vare på jordlaget for gjenbruk på nærliggjande jordbruksareal eller til dyrking på nye areal. Det skal lagast ein massehandteringsplan før byggjestart.

2.7 Drikkevatt

Drikkevassforsyningar skal registrerast og prøvetakast før, under og etter anleggsperioden, og etter at vegen er tatt i bruk.

3 Reguleringsformål

3.1 Samferdselsanlegg og teknisk infrastruktur (PBL § 12–5, nr. 2)

Veg (o_V) Køyreveg

V2 er offentlig veg og omfattar areal til utbetra rv52, køyreveg, og andre anlegg som naturleg høyrar til veg.

f_Veg (V) Privat eigedom

f_V1 og f_V3–f_V33 er tilkomst til privat eigedom, men inngår i offentlig vegareal.

f_V1 er felles avkjøring til 51/228, 51/16 og 80/4

f_V3 er felles avkjøring til 80/3 og 80/4

f_V4 er felles avkjøring til 51/16, 51/1 og 80/4

f_V5 er felles avkjøring til 51/38, 62/3, 52/1, 51/15, 51/27, 51/16, 51/9 og 51/42

f_V6 er felles avkjøring til 52/1

f_V7 er felles avkjøring til 52/21, 52/10, 52/6 og 52/11

f_V8 og f_V9: Leggeplass og felles avkjøring til 55/14, 55/9, 75/1, 59/9, 62/9, 62/20, 62/3, 59/4, 59/21, 57/3, 57/1, 58/2, 58/1, 59/1, 59/20, 57/6, 56/8, 57/12, 62/4 og 62/7

f_V10 er felles avkjøring til 52/8, 52/9, 52/6, 52/1, 52/2, 51/14, 59/1 og 59/20

f_V11 er felles avkjøring til 52/10 og 56/1

f_V12 og f_V13: Leggeplass og felles avkjøring til 51/21, 57/2, 62/16, 57/137, 56/3, 62/13, 52/10, 58/2 og 59/15

f_V14 er felles avkjøring til 52/10 og 52/21

f_V15 er felles avkjøring til 52/21 og 52/10

f_V16 er felles avkjøring til 52/21

f_V17 er felles avkjøring til 52/10

f_V18 er felles avkjøring til 52/10, 59/25, 62/1, 59/9, 59/54, 59/171, 59/20, 59/21, 62/3, 62/4, 62/7 og 52/6

f_V19 er felles avkjøring til 52/81

f_V20 er felles avkjøring til 52/9, 52/86, 52/93, 52/13 og 52/29

f_V21 er felles avkjøring til 52/83, 52/85, 52/44, 52/84 og 52/27

f_V22 er felles avkjøring til 57/17

f_V23 er felles avkjøring til 57/6, 57/4, 55/10, 59/9, 58/1, 62/53, 52/62 og 52/14

f_V24 er felles avkjøring til 59/21, 62/1, 58/2, 62/53 og Langsetvegen

f_V25 er felles avkjøring til 57/2, 59/53, 62/3 og 59/20

f_V26 og f_V27: Leggeplass og felles avkjøring til 59/21, 62/1, 58/2, 59/20, 62/3, 57/2, 59/53, 57/15, 62/4, 59/1 og 63/31

f_V28 er felles avkjøring til 62/9 og 54/6

f_V29 er felles avkjøring til 54/6, 59/22 og 59/36

f_V30 og f_V31: Leggeplass og felles avkjøring til 55/7, 55/13, 55/3, 57/6, 57/4, 57/2, 57/1, 58/2, 58/1, 59/36, 59/37 59/55, 54/24 og 59/1

f_V32 er felles avkjøring til 59/21, 59/20, 59/1, 59/130, 54/81, 54/6 og 62/1

f_V33 er felles avkjøring til 59/20 og 59/21

Anna veggrunn – teknisk anlegg (o_AVT)

Anna veggrunn – teknisk anlegg omfattar skjerings- og fyllingsskråningar, grøfter, rabattar og murar, veggrunn utanom trafikkareal for å ivareta vegens funksjon. Areal kan også nyttast til nødvendige tekniske bygg, støyskjermar inntil 3 meter høgde, installasjonar og anlegg.

Det kan opparbeidast mindre tekniske bygg, rekkverk, sedimentasjonsbasseng, leidningsanlegg, sikringsgjerde og viltgjerder ved behov.

Anna veggrunn – grøntareal (o_AVG)

Annan veggrunn – grøntareal skal nyttast til nødvendig veggrunn utanom trafikkareal for å vareta funksjonen til vegen. Det kan gjelde etablert rekkverk, mindre tekniske bygg, leidningsanlegg, sikringsgjerde og viltgjerde ved behov, og anna som høyrer til og er nødvendig for drift av veganlegget.

Haldeplass/plattform (o_HPP)

Areal for etablering av busshaldeplass og tilhøyrande venteareal

3.2 Landbruks-, natur- og friluftformål samt reindrift (PBL §12–5 Nr. 5)

Områder for jordbruk, skogbruk, reindrift, naturvern, jordvern, særlege landskapsomsyn, vern av kulturmiljø eller kulturminne, friluftsområde, seterområder, og landbruks-, natur- og friluftsområde der kommuneplanens arealdel tillét spreidd bustad-, fritidsbustad- og næringsverksemd.

LNFR-område (L)

Areal for nødvendig tiltak for landbruk og gardstilknytt næringsverksemd på gardens ressursgrunnlag.

LNFR-areal for spreidd bustader, fritidsbygningar eller næringsbygningar (LS)

Areal for spreidd bustad-, fritids- eller næringsbusetnad.

4 Omsynssoner (§12–6)

4.1 Fri sikt

I frisktsona skal terrenget planerast og haldast fri for sikthindrande vegetasjon og gjenstandar (her under parkering) slik at desse ikkje ragar meir enn 0,5 m over tilstøytane vegars nivå.

5 Føresegnområder (PBL § 12–7)

5.1 Mellombels og riggområde (område #1–22)

Areal for midlertidige anlegg- og riggområder

Reguleringsformålet «midlertidig anlegg og riggområde» opphøyrer når kommunen har fått skriftleg melding om at anlegget eller deler av dette er ferdigstelt, og at det er fatta vedtak om opphøyr av den midlertidige reguleringa.

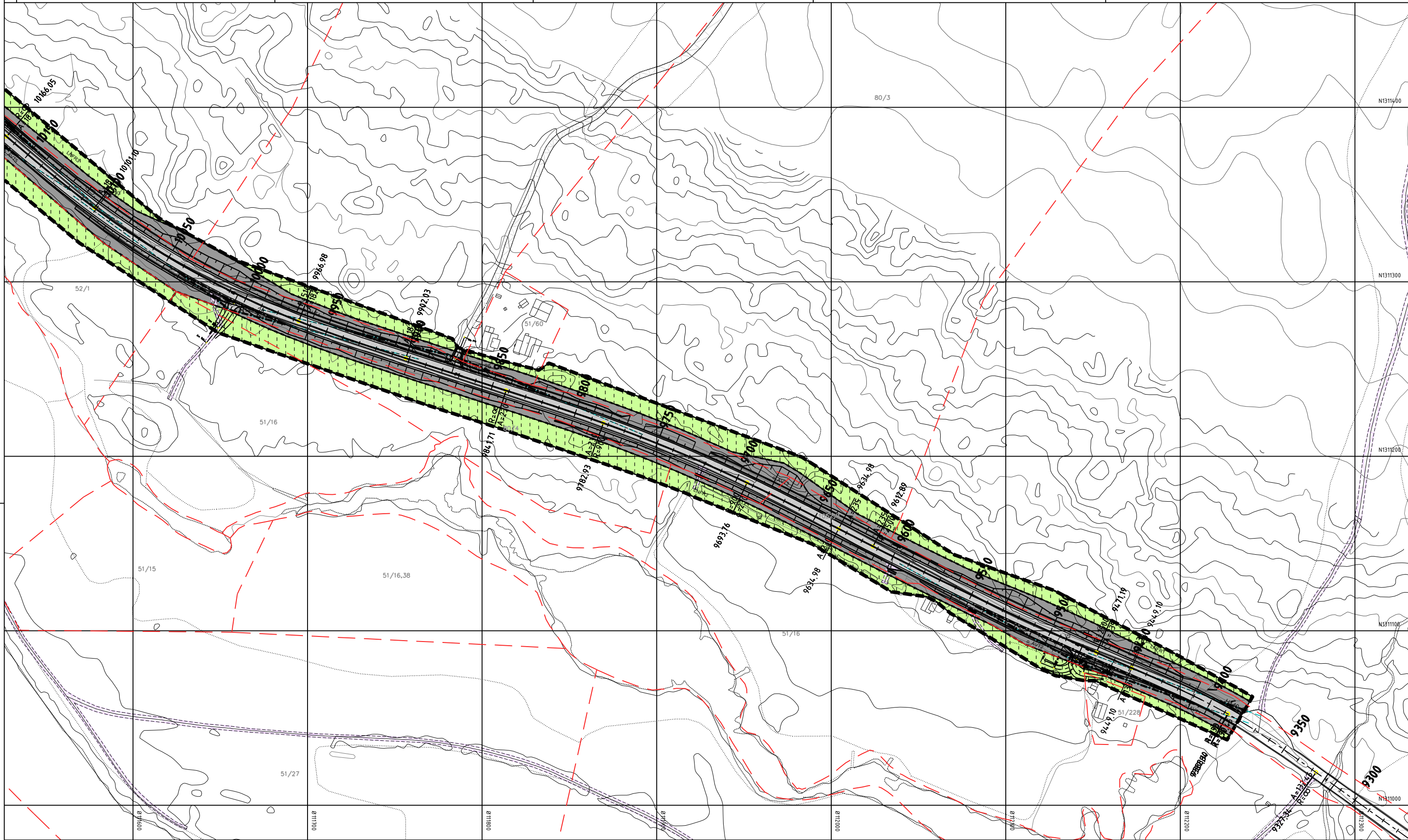
Området skal ryddast, bli sett i stand og bli tilrettelagt til ny bruk i samsvar med regulert formål.

5.2 Skogsbilveg(område #A–D)

Areal for etablering av skogsbilveg for tømmertransport. Det skal ikke etableres nye avkjørsler som følge av etablering av skogsbilveg.

6 Rekkjefølgjeførresegner (PBL §12–7 Nr.10)

Avkøyringar som blir erstatta skal stengjast når dei nye avkøyringane er etablerte.



Tegnforklaring

- Reguleringsplan PBL 2008**
- §12-5. Nr. 2 - Samferdselsanlegg og teknisk infrastruktur**
- Veg
 - Annen veggrunn - tekniske anlegg
 - Annen veggrunn - grøntareal
 - Holdeplass/plattform
- §12-5. Nr. 5 - Landbruks-, natur- og friluftsmål samt reindrift**
- LNFR areal for nødvendige tiltak for landbruk og reindrift og gårdstilknyttet næringsvirksomhet basert på gårdens ressursgrunnlag
 - LNFR areal for spredt bolig- fritids- eller næringsbebyggelse, mv

- §12-6 - Hensynssoner**
- Frisikt
- §12-7 - Bestemmelseområder**
- Vilkår for bruk av arealer, bygninger og anlegg
 - Midlertidig bygge- og anleggsområde
- Linjesymbol**
- Piangrense
 - Formålgrense
 - Bestemmelsegrense
 - Midlertidig bygge- og anleggsgrense
 - Grense for sikringszone

- Frisiktlinje
- Punktsymboler**
- Stenging av avkjørsel

Kilde for basiskart: Gisline SVV
 Dato for basiskart: 12.5.2020
 Ekvidistanse: 1m
 Kartmålestokk: 1:2000 (A3)

Revisjon	Dato	Saksnr.	Signatur

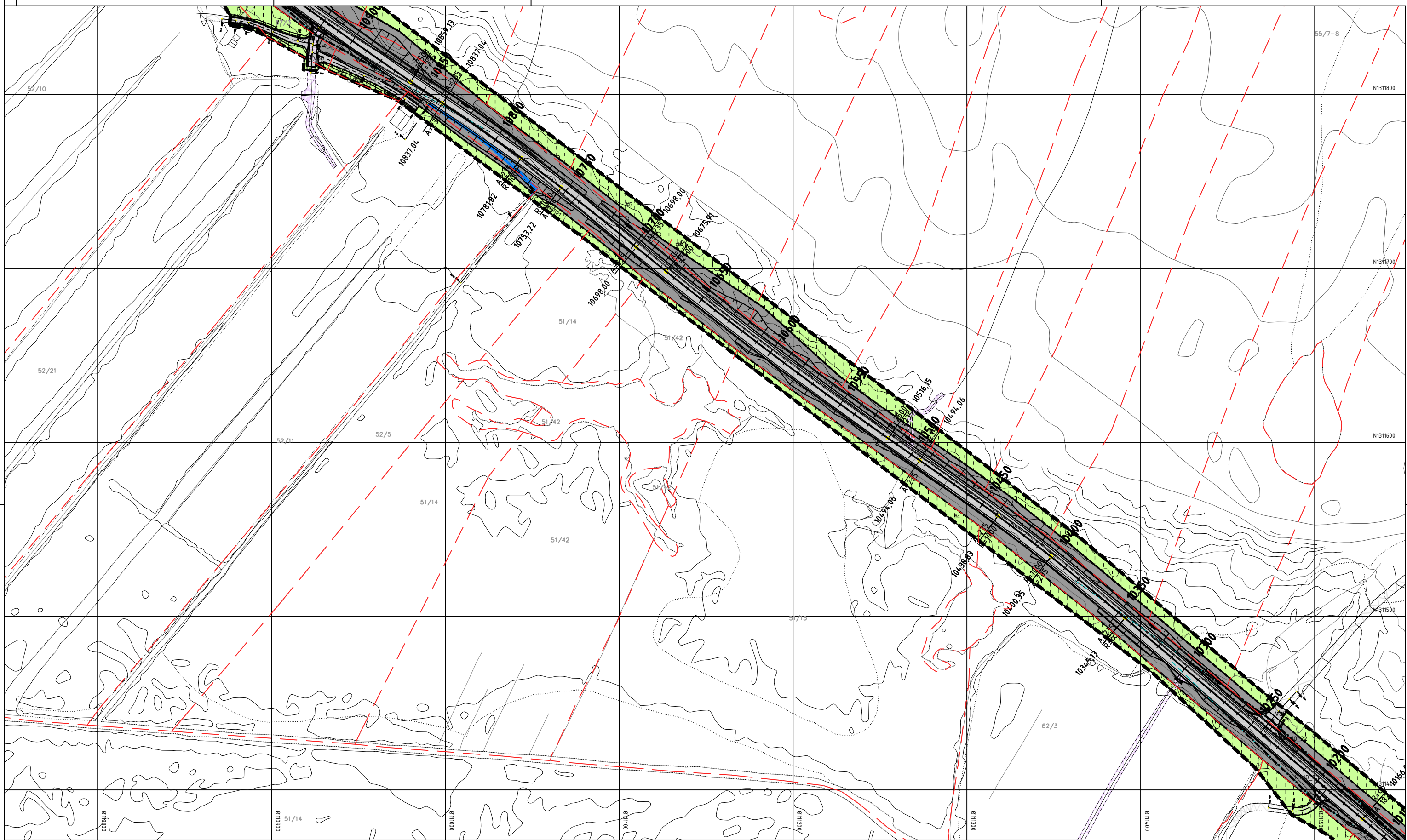
Rv52 Eikredammen-Ulsåk

PlanID:	2021005
Kartgrunnlag:	Laserscanning
Kartreferanse:	EUREF89.NTM-8
Høydegrunnlag:	NN2000

Detailregulering

Saksbehandling i følge plan- og bygningsloven	Dato	Saksnr.	Signatur
Dato for oppstartsmøte	21.5.2021	21/1134.06	KAN
Kunngjøring oppstart av reguleringsplanarbeid	08.06.2021	21/1134.06	KAN
Vedtak om høring og offentlig ettersyn			
Periode for høring og offentlig ettersyn	8.1.-19.2.2024	21/1134.06	ALM
Vedtak kommunestyret			

		Dato: 21.11.2023	Utarbeidet av: Simen Haga	Tegningsnummer: R1
		PROF-nummer: 81993	Saksbehandler: Ellen H. Karr	



Tegnforklaring

Reguleringsplan PBL 2008

§12-5. Nr. 2 - Samferdselsanlegg og teknisk infrastruktur

- Veg
- Annen veggrunn - tekniske anlegg
- Annen veggrunn - grøntareal
- Holdeplass/plattform

§12-5. Nr. 5 - Landbruks-, natur- og friluftsmål samt reindrift

- LNFR areal for nødvendige tiltak for landbruk og reindrift og gårdstilknyttet næringsvirksomhet basert på gårdens ressursgrunnlag
- LNFR areal for spredt bolig- fritids- eller næringsbebyggelse, mv

§12-6 - Hensynssoner

- Frisikt
- Vilkår for bruk av arealer, bygninger og anlegg
- Midlertidig bygge- og anleggsområde

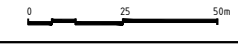
Linjesymbol

- Piangrense
- Formålgrense
- Bestemmelsegrense
- Midlertidig bygge- og anleggsgrense
- Grense for sikringszone

Punktsymboler

- Frisiktlinje
- Stenging av avkjørsel

Kilde for basiskart: Gislne SVV
 Dato for basiskart: 12.5.2020
 Ekvidistanse: 1m
 Kartmålestokk: 1:2000 (A3)

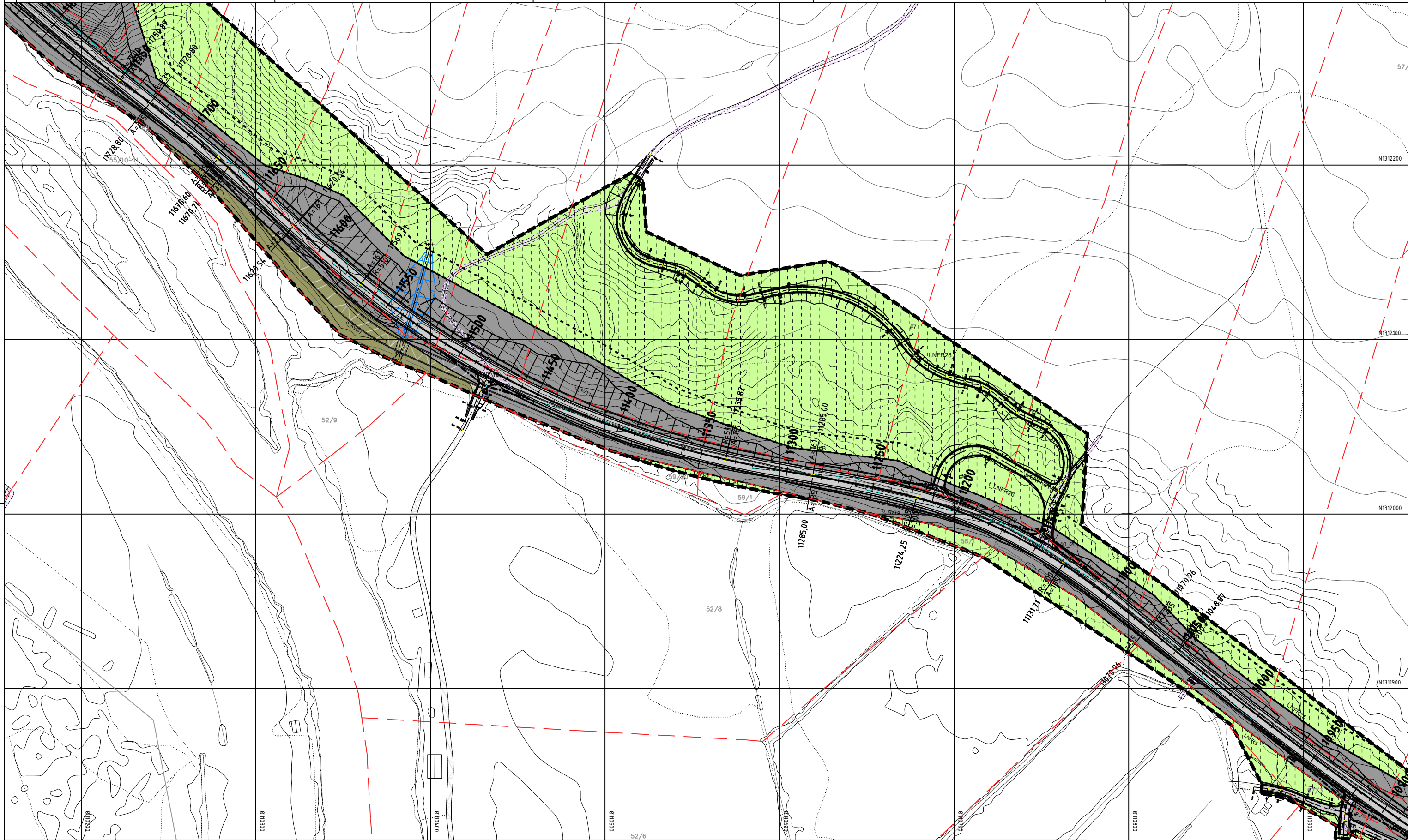


Revisjon	Dato	Saksnr.	Signatur

Rv52 Eikredammen-Ulsåk		PlanID:	2021005
Detailregulering		Kartgrunnlag:	Laserscanning
		Kartreferanse:	EUREF89.NTM-8
		Høydegrunnlag:	NN2000

Saksbehandling i følge plan- og bygningsloven			
Dato	Saksnr.	Signatur	
Dato for oppstartsmøte	21.5.2021	21/1134-06	KAN
Kunngjøring oppstart av reguleringsplanarbeid	08.06.2021	21/1134-06	KAN
Vedtak om høring og offentlig ettersyn			
Periode for høring og offentlig ettersyn	8.1.-19.2.2024	21/1134-06	ALM
Vedtak kommunestyret			

		Dato:	21.11.2023	Utarbeidet av:	Simen Haga	Tegningsnummer:	R2
		PROF-nummer:	81993	Saksbehandler:	Elién K. Karr		



Tegnforklaring

Reguleringsplan PBL 2008

§12-5. Nr. 2 - Samferdselsanlegg og teknisk infrastruktur

- Veg
- Annen veggrunn - tekniske anlegg
- Annen veggrunn - grøntareal
- Holdeplass/plattform

§12-5. Nr. 5 - Landbruks-, natur- og friluftsmål samt reindrift

- LNFR areal for nødvendige tiltak for landbruk og reindrift og gårdstilknyttet næringsvirksomhet basert på gårdens ressursgrunnlag
- LNFR areal for spredt bolig- fritids- eller næringsbebyggelse, mv

§12-6 - Hensynssoner

- Frisikt
- §12-7 - Bestemmelseområder
- Vilkår for bruk av arealer, bygninger og anlegg
- Midlertidig bygge- og anleggsområde

Linjesymbol

- Piangrense
- Formålgrense
- Bestemmelsegrense
- Midlertidig bygge- og anleggsrense
- Grense for sikringszone

- Frisiktlinje
- Punktsymboler
- Stenging av avkjørsel

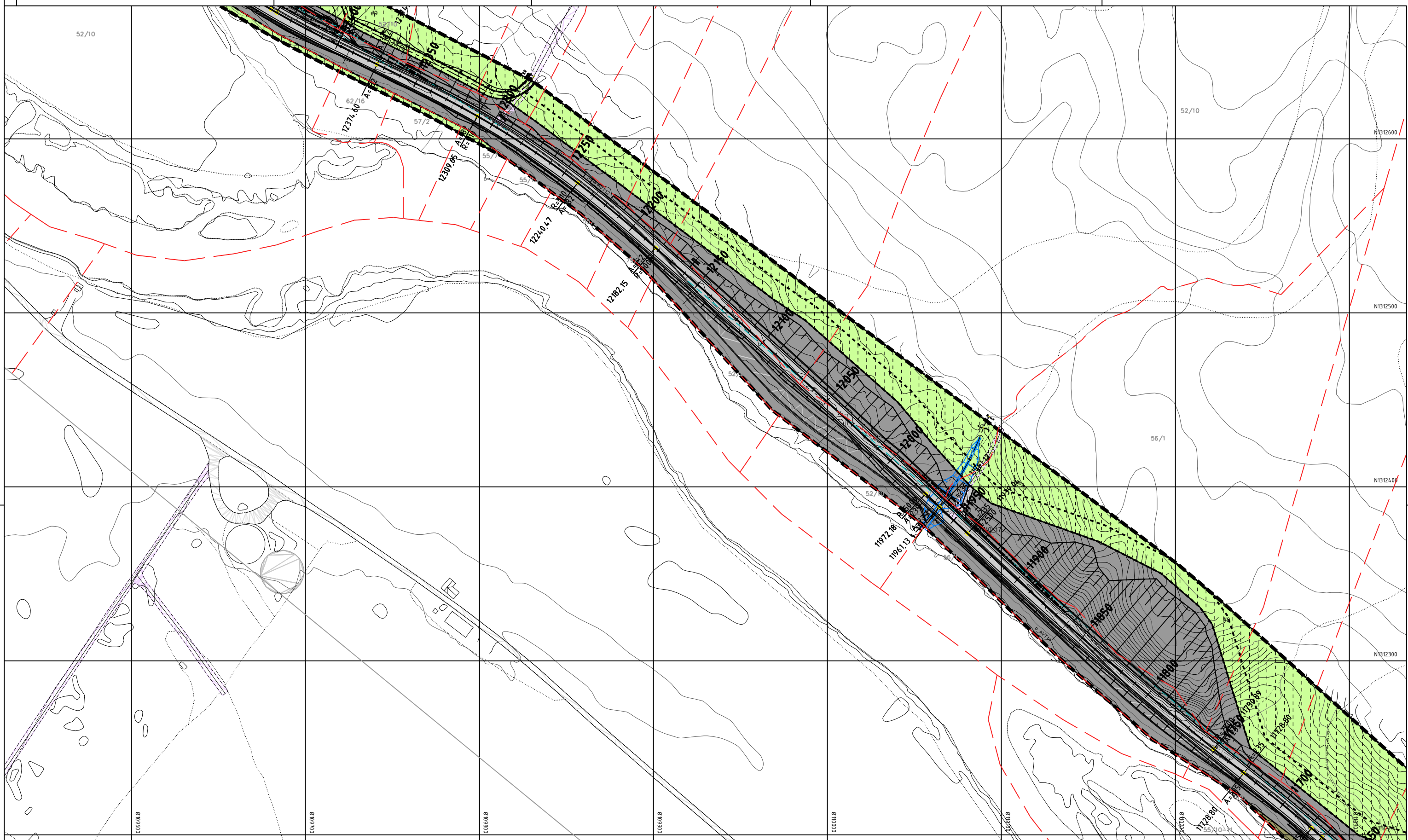
Kilde for basiskart: Gisline SVV
 Dato for basiskart: 12.5.2020
 Ekvidistanse: 1m
 Kartmålestokk: 1:2000 (A3)

Revisjon	Dato	Saknr.	Signatur

Rv52 Eikredammen-Ulsåk		PlanID:	2021005
Detaljregulering		Kartgrunnlag:	Laserscanning
		Kartreferanse:	EUREF89.NTM-8
		Høydegrunnlag:	NN2000

Saksbehandling i følge plan- og bygningsloven		Dato	Saknr.	Signatur
Dato for oppstartsmøte		21.5.2021	21/1134-06	KAN
Kunngjøring oppstart av reguleringsplanarbeid		08.06.2021	21/1134-06	KAN
Vedtak om høring og offentlig ettersyn				
Periode for høring og offentlig ettersyn		8.1.-19.2.2024	21/1134-06	ALM
Vedtak kommunestyret				

		Dato: 21.11.2023	Utarbeidet av: Simen Haga	Tegningsnummer: R3
		PROF-nummer: 81993	Saksbehandler: Ellen K. Karr	



Tegnforklaring

Reguleringsplan PBL 2008

§12-5. Nr. 2 - Samferdselsanlegg og teknisk infrastruktur

- Veg
- AVT Annen veggrunn - tekniske anlegg
- AVG Annen veggrunn - grøntareal
- HPP Holdeplass/plattform

§12-5. Nr. 5 - Landbruks-, natur- og friluftsmål samt reindrift

- LNFR LNFR areal for nødvendige tiltak for landbruk og reindrift og gårdstilknyttet næringsvirksomhet basert på gårdens ressursgrunnlag
- LS LNFR areal for spredt bolig-, fritids- eller næringsbebyggelse, mv

§12-6 - Hensynssoner

- Frisikt
- §12-7 - Bestemmelseområder
- Vilkår for bruk av arealer, bygninger og anlegg
- Midlertidig bygge- og anleggsområde

Linjesymbol

- Plangrense
- Formålgrense
- Bestemmelsegrense
- Midlertidig bygge- og anleggsgrense
- Grense for sikringsone

Punktsymboler

- Frisiktlinje
- Stenging av avkjørsel

Kilde for basiskart: Gislne SVV
 Dato for basiskart: 12.5.2020
 Ekvidistanse: 1m
 Kartmålestokk: 1:2000 (A3)

Revisjon	Dato	Saksnr.	Signatur

Rv52 Eikredammen-Ulsåk

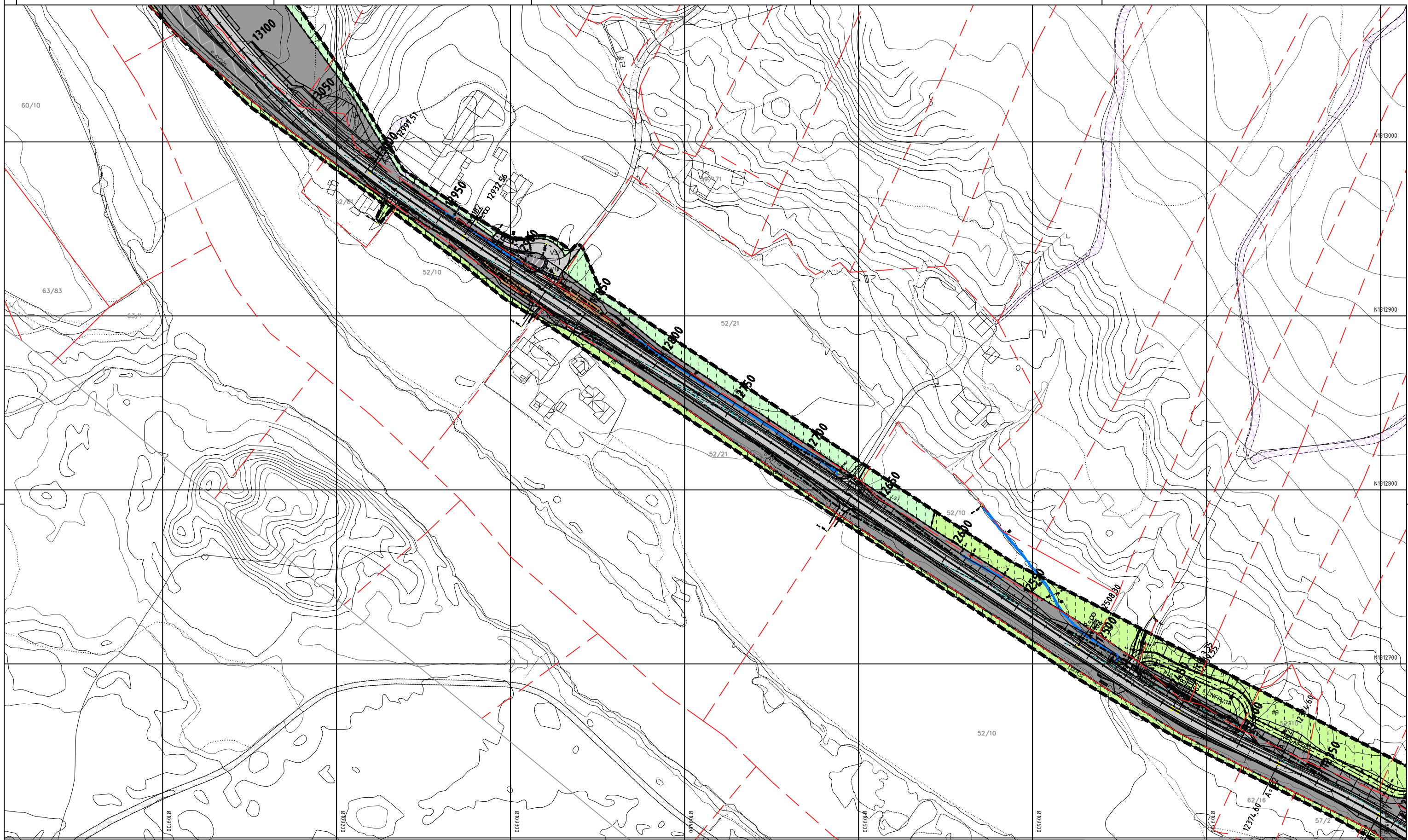
PlanID:	2021005
Kartgrunnlag:	Laserscanning
Kartreferanse:	EUREF89.NTM-8
Høydegrunnlag:	NN2000

Saksbehandling i følge plan- og bygningsloven

Dato	Saksnr.	Signatur
Dato for oppstartsmøte	215.2021	21/1134.06 KAN
Kunngjøring oppstart av reguleringsplanarbeid	08.06.2021	21/1134.06 KAN
Vedtatt om høring og offentlig ettersyn		
Periode for høring og offentlig ettersyn	8.1.-19.2.2024	21/1134.06 ALM
Vedtatt kommunestyret		



Dato: 21.11.2023
 PROF-nummer: 81193
 Utarbeidet av: Simen Haga
 Saksbehandler: Ellen H. Karr
 Tegningsnummer: R4



Tegnforklaring

Reguleringsplan PBL 2008

§12-5. Nr. 2 - Samferdselsanlegg og teknisk infrastruktur

- Veg
- Annen veggrunn - tekniske anlegg
- Annen veggrunn - grøntareal
- Holdeplass/plattform

§12-5. Nr. 5 - Landbruks-, natur- og friluftsmål samt reindrift

- LNFR areal for nødvendige tiltak for landbruk og reindrift og gårdstilknyttet næringsvirksomhet basert på gårdens ressursgrunnlag
- LNFR areal for spredt bolig-, fritids- eller næringsbebyggelse, mv

§12-6 - Hensynssoner

- Frisikt
- Vilkår for bruk av arealer, bygninger og anlegg
- Midlertidig bygge- og anleggsområde

Linjesymbol

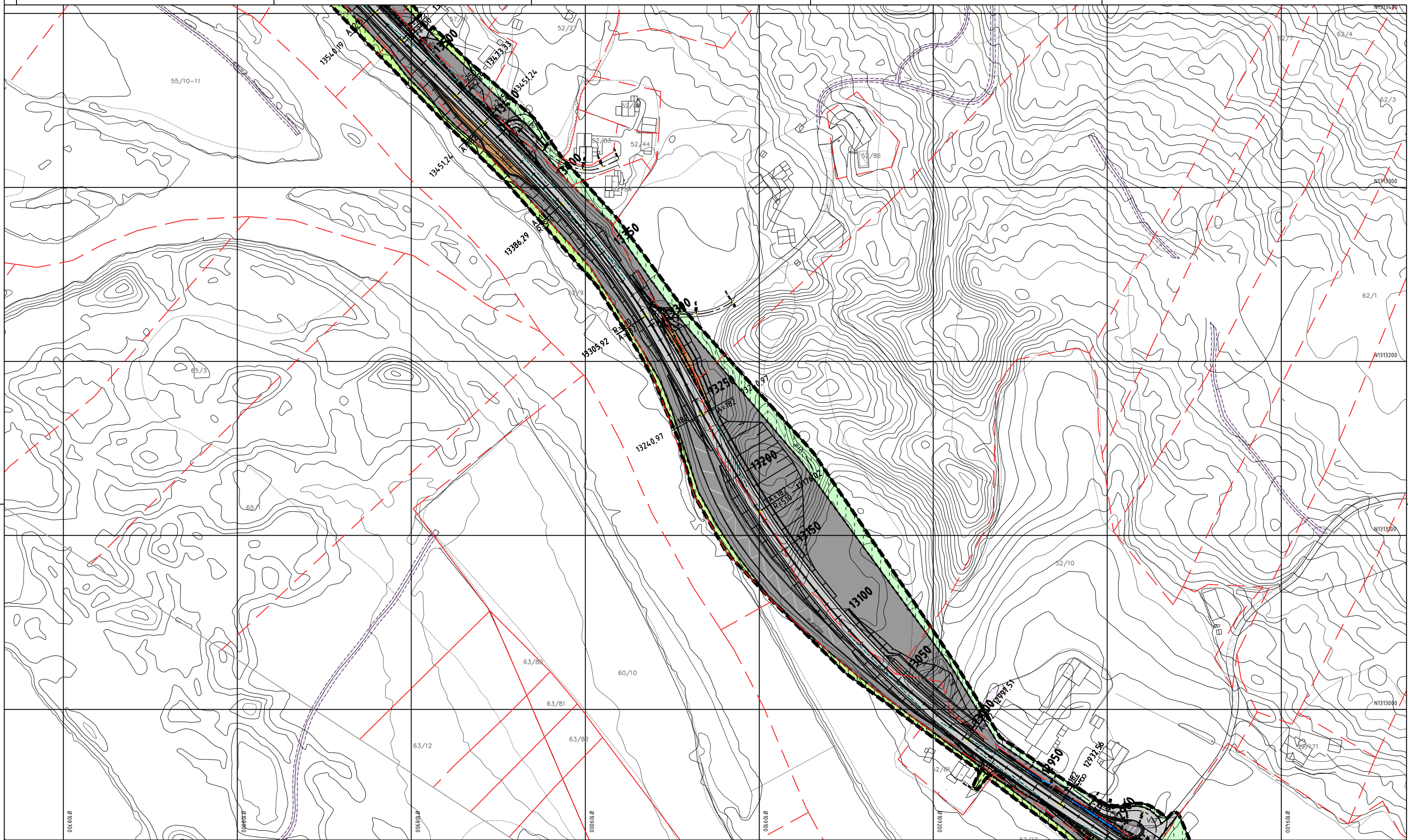
- Piangrense
- Formålgrense
- Bestemmelsegrense
- Midlertidig bygge- og anleggsgrense
- Grense for sikringszone

Punktsymboler

- Frisiktlinje
- Stenging av avkjørsel

Kilde for basiskart: Gisline SVV
 Dato for basiskart: 12.5.2020
 Ekvidistanse: 1m
 Kartmålestokk: 1:2000 (A3)





Revisjon	Dato	Saksnr.	Signatur
Rv52 Eikredammen-Ulsåk			
PlanID:	2021005		
Kartgrunnlag:	Laserscanning		
Kartreferanse:	EUREF89.NTM-8		
Høydegrunnlag:	NN2000		
Saksbehandling i følge plan- og bygningsloven			
Dato for oppstartsmøte	215.2021	21/1134-06	KAN
Kunngjøring oppstart av reguleringsplanarbeid	08.06.2021	21/1134-06	KAN
Vedtak om høring og offentlig ettersyn			
Periode for høring og offentlig ettersyn	8.1.-19.2.2024	21/1134-06	ALM
Vedtak kommunestyret			
Dato:	21.11.2023	Utarbeidet av:	Tegningsnummer:
PROF-nummer:	81993	Simen Haga	R5
		Saksbehandler:	
		Ellen H. Karr	





Tegnforklaring

Reguleringsplan PBL 2008



§12-5. Nr. 2 - Samferdselsanlegg og teknisk infrastruktur

-  Veg
-  AVT Annen veggrunn - tekniske anlegg
-  AVG Annen veggrunn - grøntareal
-  HPP Holdeplass/plattform






§12-5. Nr. 5 - Landbruks-, natur- og friluftsmål samt reindrift

-  LNFR LNFR areal for nødvendige tiltak for landbruk og reindrift og gårdstilknyttet næringsvirksomhet basert på gårdens ressursgrunnlag
-  LS LNFR areal for spredt bolig- fritids- eller næringsbebyggelse, mv

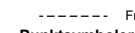

§12-6 - Hensynssoner

-  Frisikt
-  §12-7 - Bestemmelseområder
-  Midlertidig bygge- og anleggsområde


Linjesymbol

-  Piangrense
-  Formålgrense
-  Bestemmelsegrense
-  Midlertidig bygge- og anleggsrense
-  Grense for sikringszone

Punktsymboler

-  Frisiktlinje
-  Stenging av avkjørsel



Kilde for basiskart: Gisline SVV
 Dato for basiskart: 12.5.2020
 Ekvidistanse: 1m
 Kartmålestokk: 1:2000 (A3)

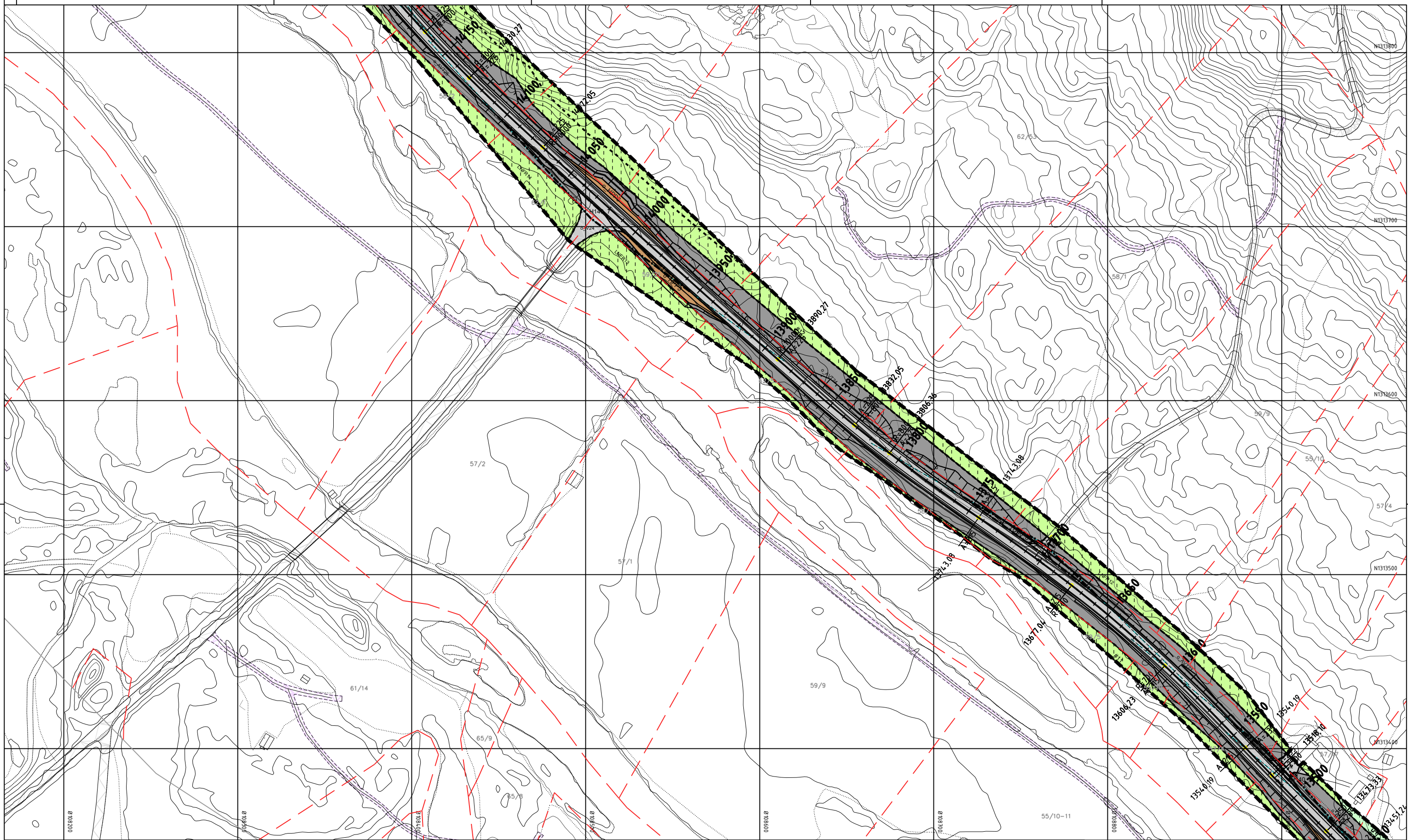


Revisjon	Dato	Saksnr.	Signatur

Rv52 Eikredammen-Ulsåk		PlanID:	2021005
Detailregulering		Kartgrunnlag:	Laserscanning
		Kartreferanse:	EUREF89.NTM-8
		Høydegrunnlag:	NN2000

Saksbehandling i følge plan- og bygningsloven			
Dato for oppstartsmøte	Dato	Saksnr.	Signatur
Kunngjøring oppstart av reguleringsplanarbeid	21.5.2021	21/1134-06	KAN
Vedtak om høring og offentlig ettersyn	08.06.2021	21/1134-06	KAN
Periode for høring og offentlig ettersyn	8.1.-19.2.2024	21/1134-06	ALM
Vedtak kommunestyret			

		Dato:	21.11.2023	Utarbeidet av:	Simen Haga	Tegningsnummer:	R6
		PROF-nummer:	81993	Saksbehandler:	Ellen H. Karr		



Tegnforklaring

Reguleringsplan PBL 2008

§12-5. Nr. 2 - Samferdselsanlegg og teknisk infrastruktur

- Veg
- AVT Annen veggrunn - tekniske anlegg
- AVG Annen veggrunn - grøntareal
- HPP Holdeplass/plattform

§12-5. Nr. 5 - Landbruks-, natur- og friluftsmål samt reindrift

- LNFR LNFR areal for nødvendige tiltak for landbruk og reindrift og gårdstilknyttet næringsvirksomhet basert på gårdens ressursgrunnlag
- LS LNFR areal for spredt bolig- fritids- eller næringsbebyggelse, mv

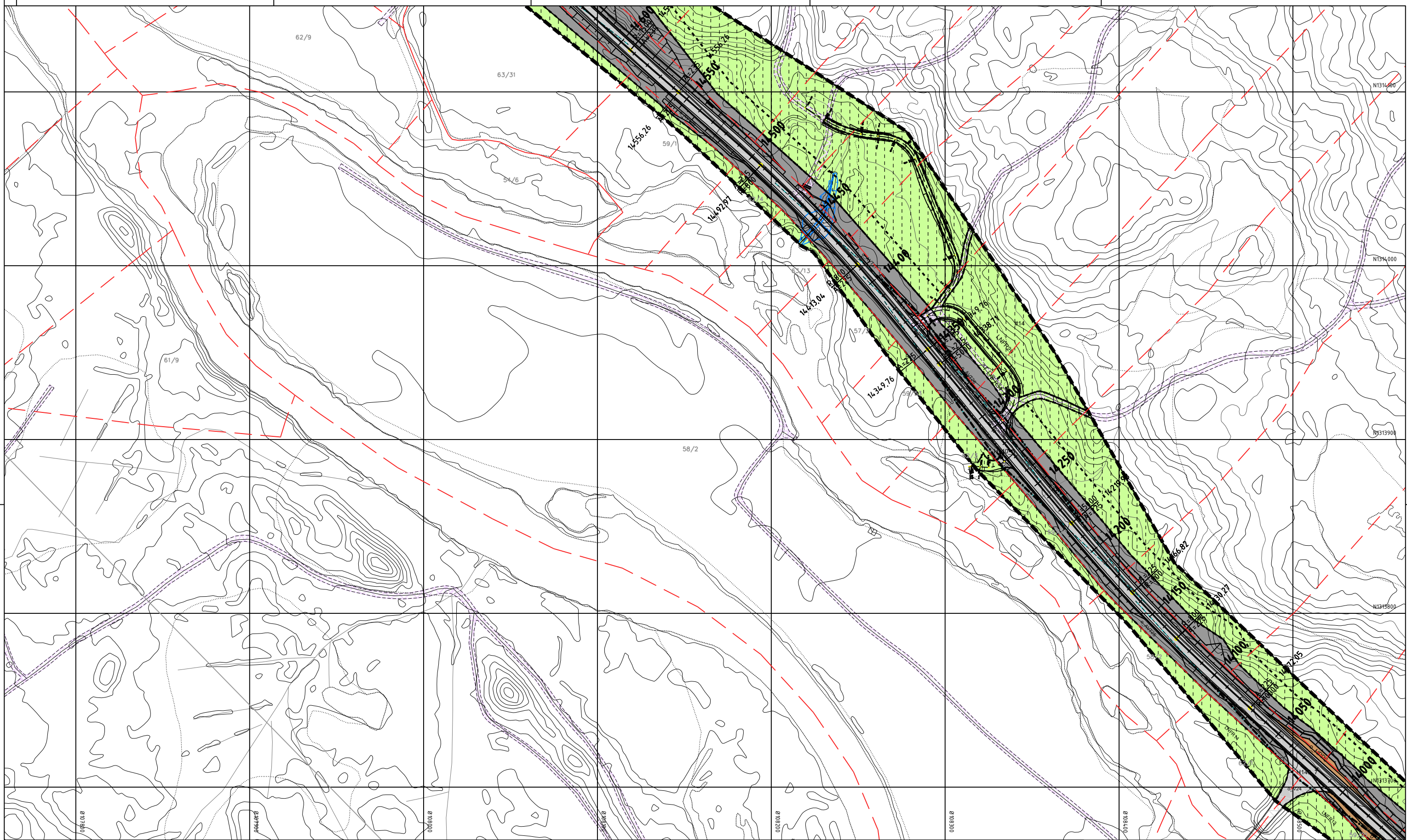
§12-6 - Hensynssoner

- Frisikt
- §12-7 - Bestemmelseområder**
- Vilkår for bruk av arealer, bygninger og anlegg
- Midlertidig bygge- og anleggsområde
- Linjesymbol**
- Plangrense
- Formålgrense
- Bestemmelsegrense
- Midlertidig bygge- og anleggsgrense
- Grense for sikringszone

- Frisiktlinje
- Punktsymboler**
- Stenging av avkjørsel

Kilde for basiskart: Gisline SVV
 Dato for basiskart: 12.5.2020
 Ekvidistanse: 1m
 Kartmålestokk: 1:2000 (A3)

Revisjon	Dato	Saksnr.	Signatur
Rv52 Eikredammen-Ulsåk			
	PlanID: 2021005		
	Kartgrunnlag: Laserscanning		
	Kartreferanse: EUREF89.NTM-8		
	Høydegrunnlag: NN2000		
Saksbehandling i følge plan- og bygningsloven			
Dato for oppstartsmøte	215.2021	21/1134.06	KAN
Kunngjøring oppstart av reguleringsplanarbeid	08.06.2021	21/1134.06	KAN
Vedtatt om høring og offentlig ettersyn			
Periode for høring og offentlig ettersyn	8.1.-19.2.2024	21/1134.06	ALM
Vedtatt kommunestyret			
	Dato: 21.11.2023	Utarbeidet av: Simen Høga	Tegningsnummer: R7
	PROF.-nummer: 81993	Saksbehandler: Ellen H. Karr	



Tegnforklaring

Reguleringsplan PBL 2008

§12-5. Nr. 2 - Samferdselsanlegg og teknisk infrastruktur

- Veg
- AVT Annen veggrunn - tekniske anlegg
- AVG Annen veggrunn - grøntareal
- HPP Holdeplass/plattform

§12-5. Nr. 5 - Landbruks-, natur- og friluftsmål samt reindrift

- LNFR LNFR areal for nødvendige tiltak for landbruk og reindrift og gårdstilknyttet næringsvirksomhet basert på gårdens ressursgrunnlag
- LS LNFR areal for spredt bolig- fritids- eller næringsbebyggelse, mv

§12-6 - Hensynssoner

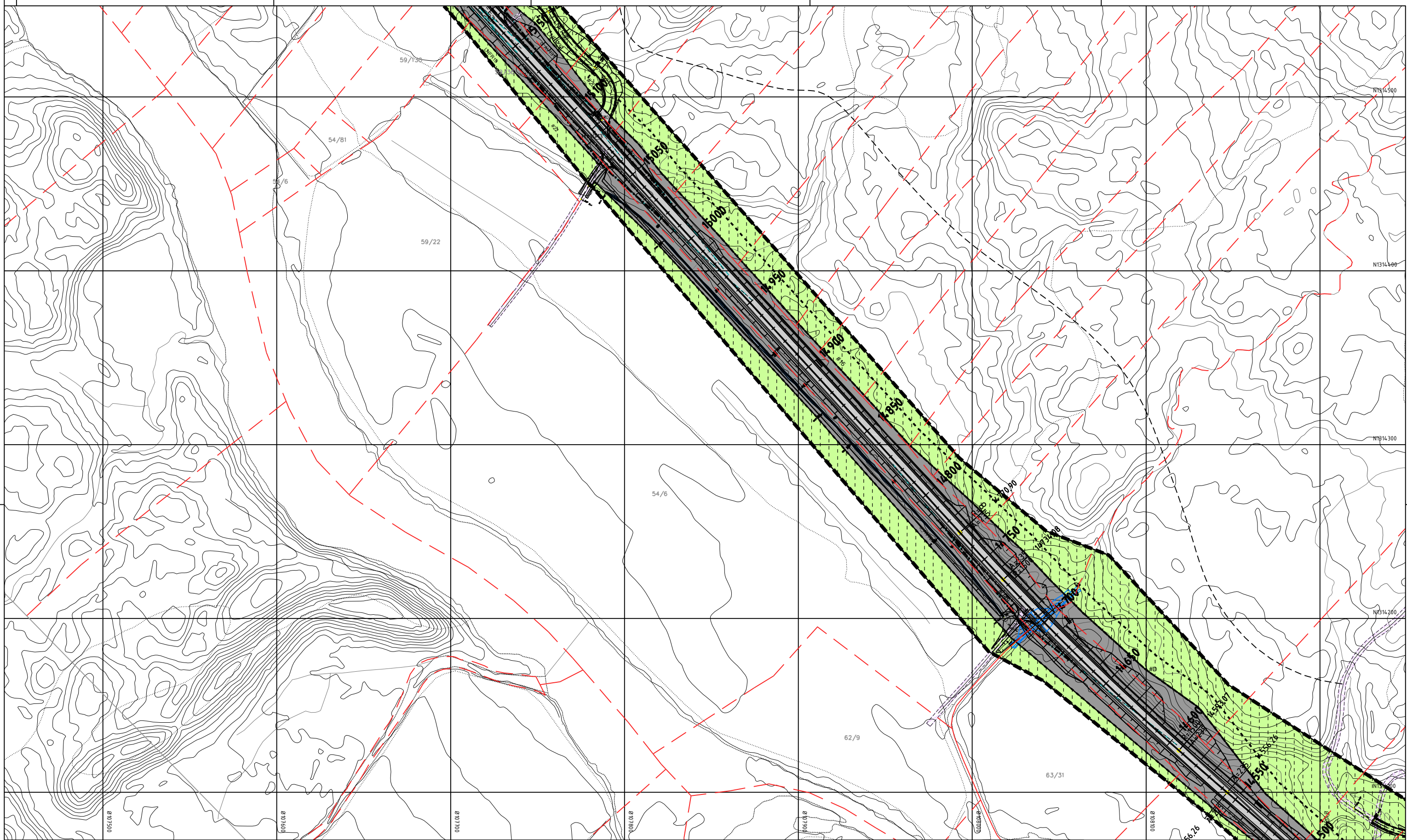
- Frisikt
- §12-7 - Bestemmelseområder**
- Vilkår for bruk av arealer, bygninger og anlegg
- Midlertidig bygge- og anleggsområde
- Linjesymbol**
- Plangrense
- Formålgrense
- Bestemmelsegrense
- Midlertidig bygge- og anleggsgrense
- Grense for sikringszone

Punktsymboler

- Frisiktlinje
- Stenging av avkjørsel

Kilde for basiskart: Gislne SVV
 Dato for basiskart: 12.5.2020
 Ekvidistanse: 1m
 Kartmålestokk: 1:2000 (A3)

Revisjon	Dato	Saksnr.	Signatur
Rv52 Eikredammen-Ulsåk			
	PlanID: 2021005		
	Kartgrunnlag: Laserscanning		
	Kartreferanse: EUREF89.NTM-8		
	Høydegrunnlag: NN2000		
Saksbehandling i følge plan- og bygningsloven			
Dato for oppstartsmøte	215.2021	21/1134-06	KAN
Kunngjøring oppstart av reguleringsplanarbeid	08.06.2021	21/1134-06	KAN
Vedtatt om høring og offentlig ettersyn			
Periode for høring og offentlig ettersyn	8.1.-19.2.2024	21/1134-06	ALM
Vedtatt kommunestyret			
	Dato: 21.11.2023	Utarbeidet av: Simen Haga	Tegningsnummer: R8
	PROF-nummer: 81993	Saksbehandler: Ellen H. Karr	



Tegnforklaring

Reguleringsplan PBL 2008

- §12-5. Nr. 2 - Samferdselsanlegg og teknisk infrastruktur**
- Veg
 - Annen veggrunn - tekniske anlegg
 - Annen veggrunn - grøntareal
 - Holdeplass/plattform
- §12-5. Nr. 5 - Landbruks-, natur- og friluftsmål samt reindrift**
- LNFR areal for nødvendige tiltak for landbruk og reindrift og gårdstilknyttet næringsvirksomhet basert på gårdens ressursgrunnlag
 - LNFR areal for spredt bolig- fritids- eller næringsbebyggelse, mv

§12-6 - Hensynssoner

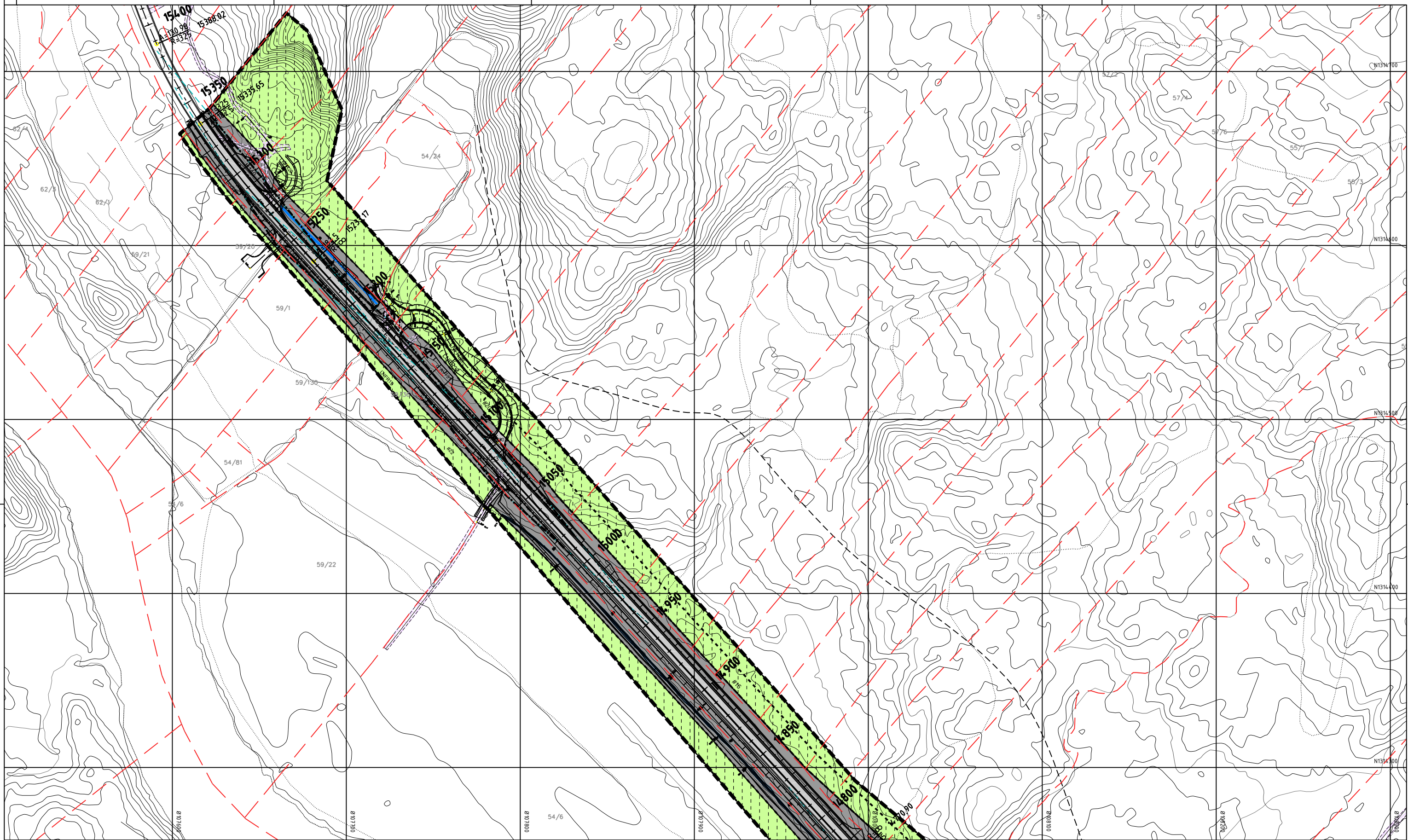
- Frisikt
- §12-7 - Bestemmelseområder**
- Vilkår for bruk av arealer, bygninger og anlegg
- Midlertidig bygge- og anleggsområde
- Linjesymbol**
- Piangrense
- Formålgrense
- Bestemmelsegrense
- Midlertidig bygge- og anleggsgrense
- Grense for sikringszone

Punktsymboler

- Frisiktlinje
- Stenging av avkjørsel

Kilde for basiskart: Gislive SVV
 Dato for basiskart: 12.5.2020
 Ekvidistanse: 1m
 Kartmålestokk: 1:2000 (A3)

Revisjon	Dato	Saksnr.	Signatur
Rv52 Eikredammen-Ulsåk			
PlanID: 2021005		Kartgrunnlag: Laserscanning	
Kartreferanse: EUREF89.NTM-8		Høydegrunnlag: NN2000	
Saksbehandling i følge plan- og bygningsloven			
Dato for oppstartsmøte	215.2021	21/1134.06	KAN
Kunngjøring oppstart av reguleringsplanarbeid	08.06.2021	21/1134.06	KAN
Vedtak om høring og offentlig ettersyn			
Periode for høring og offentlig ettersyn	8.1.-19.2.2024	21/1134.06	ALM
Vedtak kommunestyret			
		Dato: 21.11.2023 PROF-nummer: 81993	Utarbeidet av: Simen Haga Saksbehandler: Ellen K. Karr Tegningsnummer: R9



Tegnforklaring

Reguleringsplan PBL 2008

§12-5. Nr. 2 - Samferdselsanlegg og teknisk infrastruktur

- Veg
- Annen veggrunn - tekniske anlegg
- Annen veggrunn - grøntareal
- Holdeplass/plattform

§12-5. Nr. 5 - Landbruks-, natur- og friluftsmål samt reindrift

- LNFR areal for nødvendige tiltak for landbruk og reindrift og gårdstilknyttet næringsvirksomhet basert på gårdens ressursgrunnlag
- LNFR areal for spredt bolig- fritids- eller næringsbebyggelse, mv

§12-6 - Hensynssoner

- Frisikt
- Vilkår for bruk av arealer, bygninger og anlegg
- Midlertidig bygge- og anleggsområde

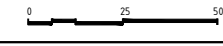
Linjesymbol

- Piangrense
- Formålgrense
- Bestemmelsegrense
- Midlertidig bygge- og anleggsgrense
- Grense for sikringszone

Punktsymboler

- Frisiktlinje
- Stenging av avkjørsel

Kilde for basiskart: Gislina SVV
 Dato for basiskart: 12.5.2020
 Ekvidistanse: 1m
 Kartmålestokk: 1:2000 (A3)



Revisjon

Revisjon	Dato	Saksnr.	Signatur

Rv52 Eikredammen-Ulsåk		PlanID:	2021005
Detailregulering		Kartgrunnlag:	Laserscanning
		Kartreferanse:	EUREF89.NTM-8
		Høydegrunnlag:	NN2000

Saksbehandling i følge plan- og bygningsloven		Dato	Saksnr.	Signatur
Dato for oppstartsmøte		21.5.2021	21/1134-06	KAN
Kunngjøring oppstart av reguleringsplanarbeid		08.06.2021	21/1134-06	KAN
Vedtak om høring og offentlig ettersyn				
Periode for høring og offentlig ettersyn		8.1.-19.2.2024	21/1134-06	ALM
Vedtak kommunestyret				

		Dato: 21.11.2023	Utarbeidet av: Simen Haga	Tegningsnummer: R10
		PROF-nummer: 81993	Saksbehandler: Ellen H. Karr	



Statens vegvesen
Pb. 1010 Nordre Ål
2605 Lillehammer

Tlf: (+47) 22 07 30 00

firmapost@vegvesen.no

vegvesen.no

Tryggere, enklere og grønnere reisehverdag