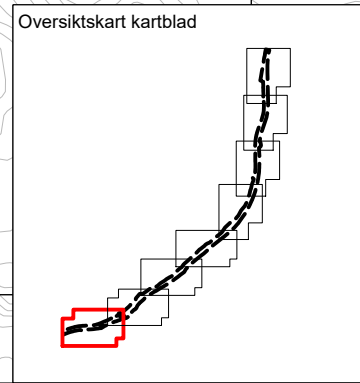


Utsnitt 1 - M=1:1000  
Vertikalnivå 3 - Over grunnen (Bru)

Utsnitt 1



**Tegnforklaring**

**Reguleringsplan PBL 2008**

**§12-5. Nr. 1 - Bebyggelse og anlegg**

- BF Boligbebyggelse-frittliggende småhusbebyggelse (1111)
- FOR Forretninger (1150)
- C Campingplass (1173)
- BV Bensinstasjon/vegserviceanlegg (1360)
- §12-5. Nr. 2 - Samferdselsanlegg og teknisk infrastruktur**
- SKV Kjøreveg (2011)
- AVT Annen veggrunn - tekniske anlegg (2018)
- AVG Annen veggrunn - grøntareal (2019)

**§12-5. Nr. 3 - Grønnstruktur**

- FRI Frirområde (3040)
- §12-5. Nr. 5 - Landbruks-, natur- og friluftsmål samt reindrift**
- LNFR LNFR areal for nødvendige tiltak for landbruk og reindrift og gårdstilknyttet næringsvirksomhet basert på gårdens ressursgrunnlag (5100)
- §12-5. Nr. 6 - Bruk og vern av sjø og vassdrag med tilhørende strandsone**
- V Bruk og vern av sjø og vassdrag med tilhørende strandsone (6001)
- FLV Friluftsområde i sjø og vassdrag (6710)
- §12-6 - Hensynssoner**
- H310 Ras- og skredfare (310)

**§12-5. Nr. 7 - Bestemmelseområder**

- H320 Flomfare (320)
- H370 Høyspenningsanlegg (inkl høyspentkabler) (370)
- H560 Bevaring naturmiljø (560)
- §12-7 - Bestemmelseområder**
- #Støyvoll Utforming (1)
- #3 Villkår for bruk av arealer, bygninger og anlegg (2)
- #4 Retningslinjer for særlige drifts- og skjøtselstiltak (9)
- #1 og 2 Midlertidig bygge- og anleggsområde
- Linjesymbol**
- Plangrense
- Formålgrense

**Bestemmelsegrense**

- Bestemmelsegrense
- Midlertidig bygge- og anleggsrense
- Grense for faresone
- Grense for angitt hensynssone
- Bebyggelse som forutsettes fjernet (1215)
- Regulert senterlinje (1221)
- Frisiktlinje (1222)
- Regulert kant kjørebane (1223)
- Regulert støyskjerm (1227)
- Bru (1252)
- Tunnel (1254)

**Punktsymboler**

- Stenging av avkjørsel (1241)
- Avkjørsel - både inn og utkjøring (1242)

**Tunnelåpning (1253)**

- Tunnelåpning (1253)

**Illustrasjon (ikke juridiske linjer):**

- Skjæring
- Grøftebunn
- Kjørebane
- Senterlinje
- Skulder
- Fylling
- Driftsveg
- Vannkant
- Eiendomsgrænse

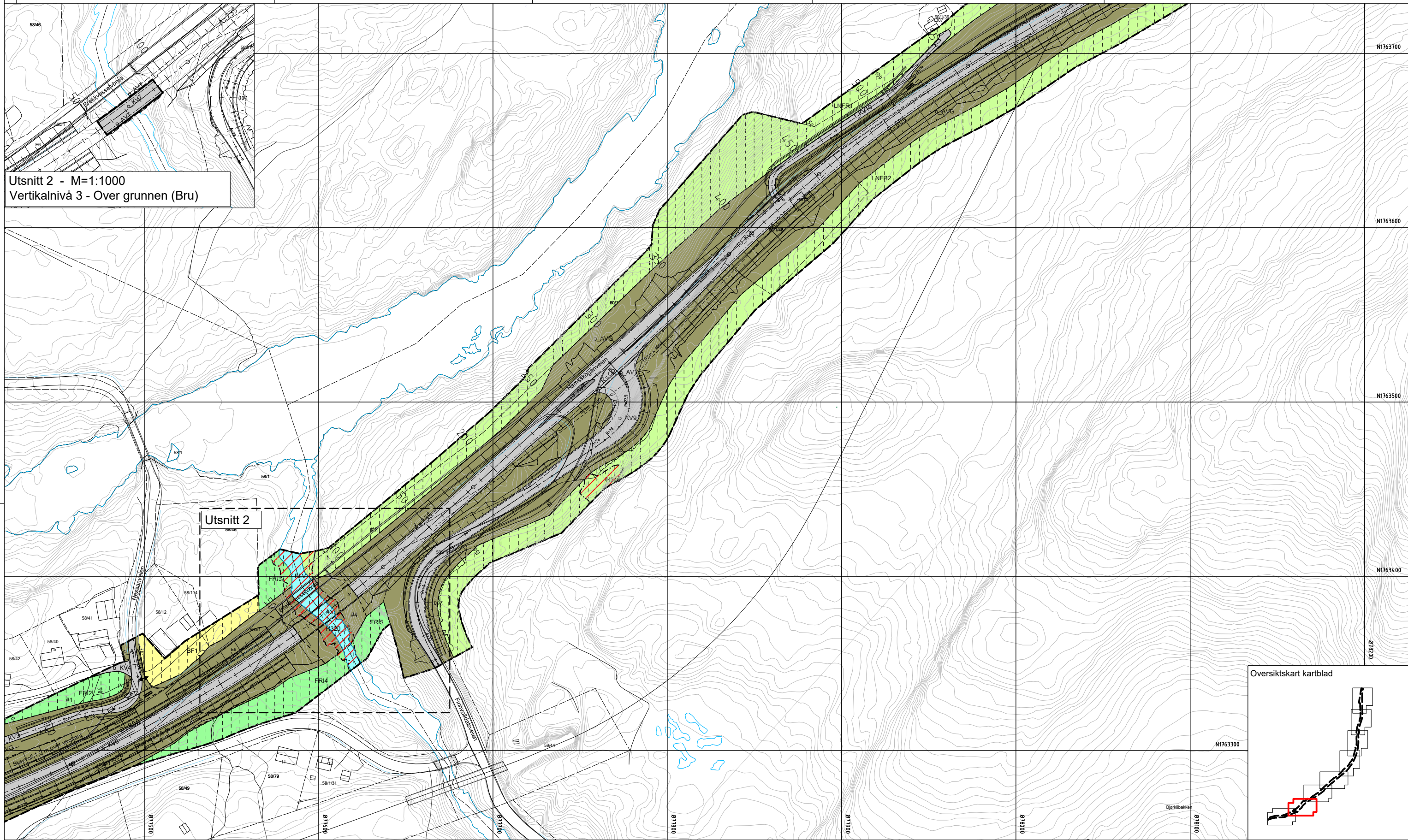
Kilde for basiskart: Statens kartverk  
 Dato for basiskart: 12.05.2022  
 Ekvidistans: 1m  
 Kartmålestokk: 1:1000



Revisjon	Dato	Saksnr.	Signatur
<b>E6 Brekkvasselv - Namsskogan S delstrekning Brekkvasselv - Fossheim</b> Detaljregulering			
PlanID:	5044_2023003		
Kartgrunnlag:	FKB		
Kartreferanse:	EUREF89.NTM-13		
Høydegrunnlag:	NN2000		
<b>Saksbehandling i følge plan- og bygningsloven</b>			
Dato for oppstartsmøte	07.02.2023	2212274.08	drohel
Kunngjøring oppstart av reguleringsplanarbeid	27.02.2023	2212274.08	drohel
Vedtatt om høring og offentlig ettersyn			
Periode for høring og offentlig ettersyn		2212274.08	drohel
Vedtatt kommunestyret			
Dato:	26.09.2023	Utarbeidet av:	Kr/Lon
PROF-nummer:	Ø1025-16	Saksbehandler:	drohel
			R001



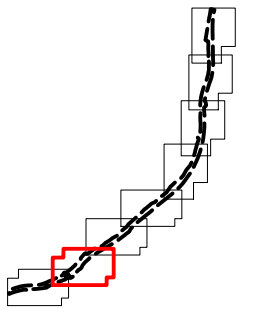




Utsnitt 2 - M=1:1000  
Vertikalnivå 3 - Over grunnen (Bru)

Utsnitt 2

Oversiktskart kartblad



Tegnforklaring

Reguleringsplan PBL 2008

§12-5. Nr. 1 - Bebyggelse og anlegg

- BF Boligbebyggelse-frittliggende småhusbebyggelse (1111)
- FOR Forretninger (1150)
- C Campingplass (1173)
- BV Bensinstasjon/vegserviceanlegg (1360)

§12-5. Nr. 2 - Samferdselsanlegg og teknisk infrastruktur

- SKV Kjøreveg (2011)
- AVT Annen veggrunn - tekniske anlegg (2018)
- AVG Annen veggrunn - grøntareal (2019)

§12-5. Nr. 3 - Grønnstruktur

- FRI Friområde (3040)

§12-5. Nr. 5 - Landbruks-, natur- og friluftsmål samt reindrift

- LNFR LNFR areal for nødvendige tiltak for landbruk og reindrift og gårdstilknyttet næringsvirksomhet basert på gårdens ressursgrunnlag (5100)

§12-5. Nr. 6 - Bruk og vern av sjø og vassdrag med tilhørende strandsone

- V Bruk og vern av sjø og vassdrag med tilhørende strandsone (6001)
- FLV Friluftsområde i sjø og vassdrag (6710)

§12-6 - Hensynssoner

- H310 Ras- og skredfare (310)

- H320 Flomfare (320)
- H370 Høyspeningsanlegg (inkl høyspentkabler) (370)
- H560 Bevaring naturmiljø (560)

§12-7 - Bestemmelseområder

- #Støyvoll Utforming (1)
- #3 Vilkår for bruk av arealer, bygninger og anlegg (2)
- #4 Retningslinjer for særlige drifts- og skjutselsiltak (9)
- #1 og 2 Midlertidig bygge- og anleggsområde

Linjesymbol

- Plangrense
- Formålgrense

- Bestemmelsegrense
- Midlertidig bygge- og anleggsrense
- Grense for faresone
- Grense for angitt hensynssone
- Bebyggelse som forutsettes fjernet (1215)
- Regulert senterlinje (1221)
- Frisiktlinje (1222)
- Regulert kant kjørebane (1223)
- Regulert støyskjerm (1227)
- Bru (1252)
- Tunnel (1254)

Punktsymboler

- Stenging av avkjørsel (1241)
- Avkjørsel - både inn og utkjøring (1242)

- Tunnelåpning (1253)

Illustrasjon (ikke juridiske linjer):

- Skjæring
- Grøft/bønn
- Kjørebane
- Senterlinje
- Skulder
- Fylling
- Driftsveg
- Vannkant
- Eiendomsrense

Kilde for basiskart: Statens kartverk

Dato for basiskart: 12.05.2022

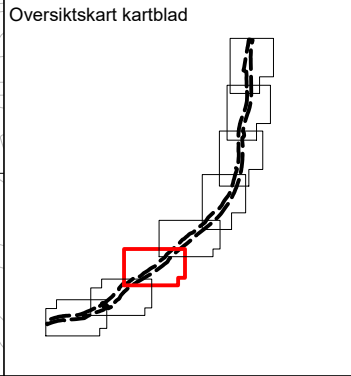
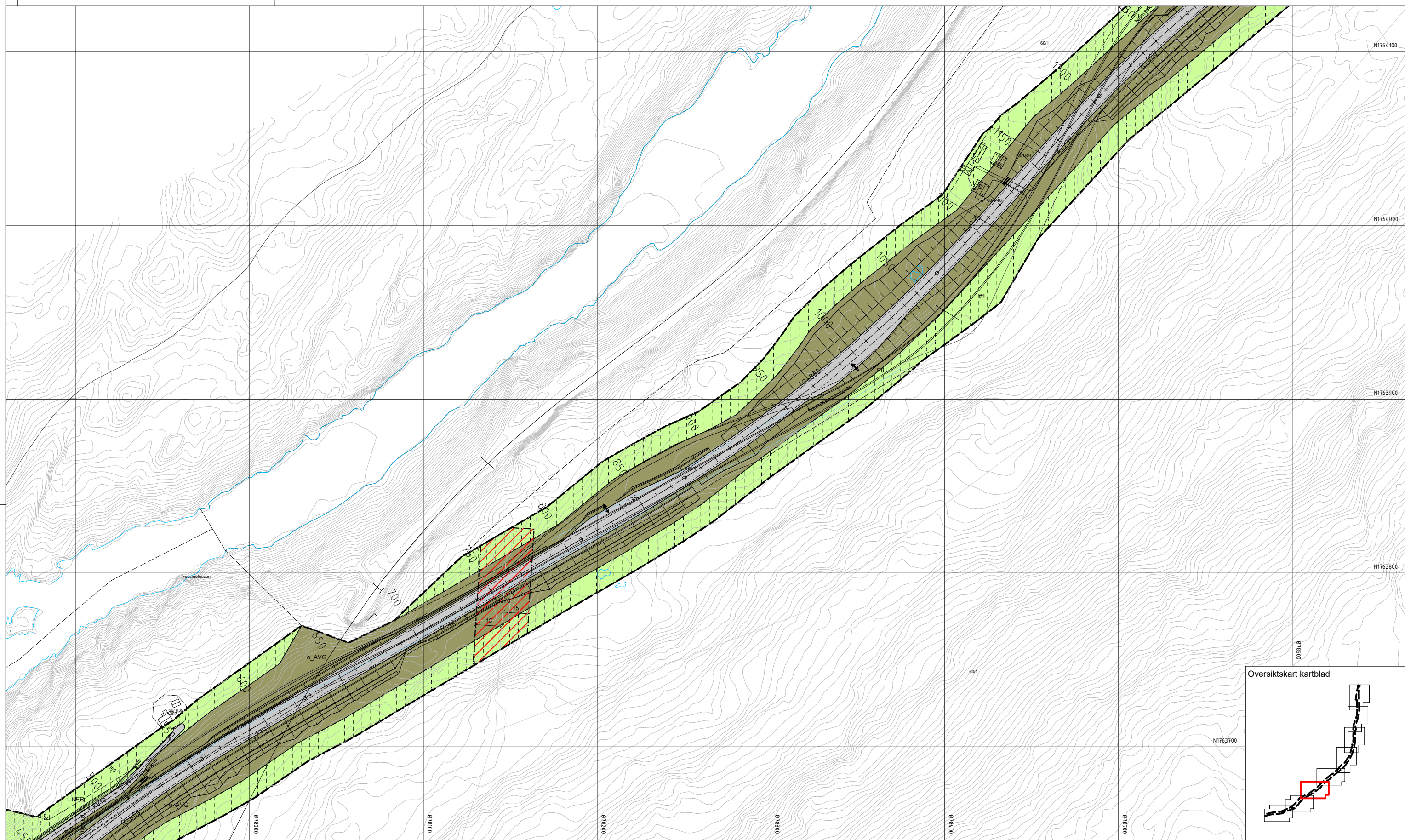
Ekvidistans 1m

Kartmålestokk 1:1000

0 25 50m

Revisjon	Dato	Saksnr.	Signatur
<b>E6 Brekkvasselv - Namsskogan S delstrekning Brekkvasselv - Fossheim</b>			
PlanID: 5044_2023003		Kartgrunnlag: FKB	
Kartreferanse: EUREF89.NTM-13		Høydegrunnlag: NN2000	
<b>Saksbehandling i følge plan- og bygningsloven</b>			
Dato for oppstartsmøte	07.02.2023	22/2274.08	drohel
Kunngjøring oppstart av reguleringsplanarbeid	27.02.2023	22/2274.08	drohel
Vedtatt om høring og offentlig ettersyn			
Periode for høring og offentlig ettersyn		22/2274.08	drohel
Vedtatt kommunestyret			
Dato: 26.09.2023	Utarbeidet av: Krlon	Tegningsnummer: R002	
PROF-nummer: 81025r_16	Saksbehandler: drohel		





**Tegnforklaring**

**Reguleringsplan PBL 2008**

**§12-5. Nr. 1 - Bebyggelse og anlegg**

- BF Boligbebyggelse-frittliggende småhusbebyggelse (1111)
- FOR Forretninger (1150)
- C Campingplass (1173)
- BV Bensinstasjon/vegserviceanlegg (1360)

**§12-5. Nr. 2 - Samferdselsanlegg og teknisk infrastruktur**

- SKV Kjøreveg (2011)
- AVT Annen veggrunn - tekniske anlegg (2018)
- AVG Annen veggrunn - grøntareal (2019)

**§12-5. Nr. 3 - Grønnstruktur**

- FRI Friområde (3040)

**§12-5. Nr. 5 - Landbruks-, natur- og friluftsmål samt reindrift**

- LNFR LNFR areal for nødvendige tiltak for landbruk og reindrift og gårdstilknyttet næringsvirksomhet basert på gårdens ressursgrunnlag (5100)

**§12-5. Nr. 6 - Bruk og vern av sjø og vassdrag med tilhørende strandsoner**

- V Bruk og vern av sjø og vassdrag med tilhørende strandsoner (6001)
- FLV Friluftsområde i sjø og vassdrag (6710)

**§12-6 - Hensynssoner**

- H310 Ras- og skredfare (310)

**§12-7 - Bestemmelseområder**

- H320 Flomfare (320)
- H370 Høyspenningsanlegg (inkl høyspentkabler) (370)
- H560 Bevaring naturmiljø (560)
- #Støyvoll Utforming (1)
- #3 Vilkår for bruk av arealer, bygninger og anlegg (2)
- #4 Retningslinjer for særlige drifts- og skjutselstiltak (9)
- #1 og 2 Midlertidig bygge- og anleggsområde

**Linjesymbol**

- Plangrense
- Formålgrense

- Bestemmelsegrense
- Midlertidig bygge- og anleggsrense
- Grense for faresone
- Grense for angitt hensynssone
- Bebyggelse som forutsettes fjernet (1215)
- Regulert senterlinje (1221)
- Frisiklinje (1222)
- Regulert kant kjørebane (1223)
- Regulert støyskjerm (1227)
- Bru (1252)
- Tunnel (1254)

**Punktsymboler**

- Stenging av avkjørsel (1241)
- Avkjørsel - både inn og utkjøring (1242)

**Illustrasjon (ikke juridiske linjer):**

- Skjæring
- Grøft/bønn
- Kjørebane
- Senterlinje
- Skulder
- Fylling
- Driftsveg
- Vannkant
- Eiendomsgrænse

Kilde for basiskart: Statens kartverk

Dato for basiskart: 12.05.2022

Ekvidistanse 1m

Kartmålestokk 1:1000

0 25 50m

Revisjon	Dato	Saksnr.	Signatur

**E6 Brekkvasselv - Namsskogan S delstrekning Brekkvasselv - Fosshelm**

Detaljregulering


PlanID:	5044_2023003
Kartgrunnlag:	FKB
Kartreferanse:	EUREF89.NTM-13
Høydegrunnlag:	NN2000

**Saksbehandling i følge plan- og bygningsloven**

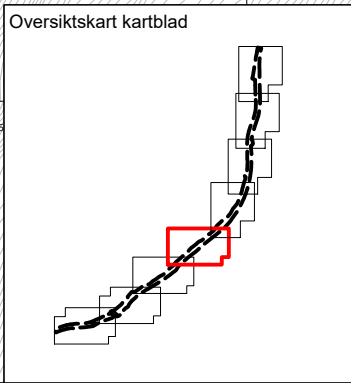
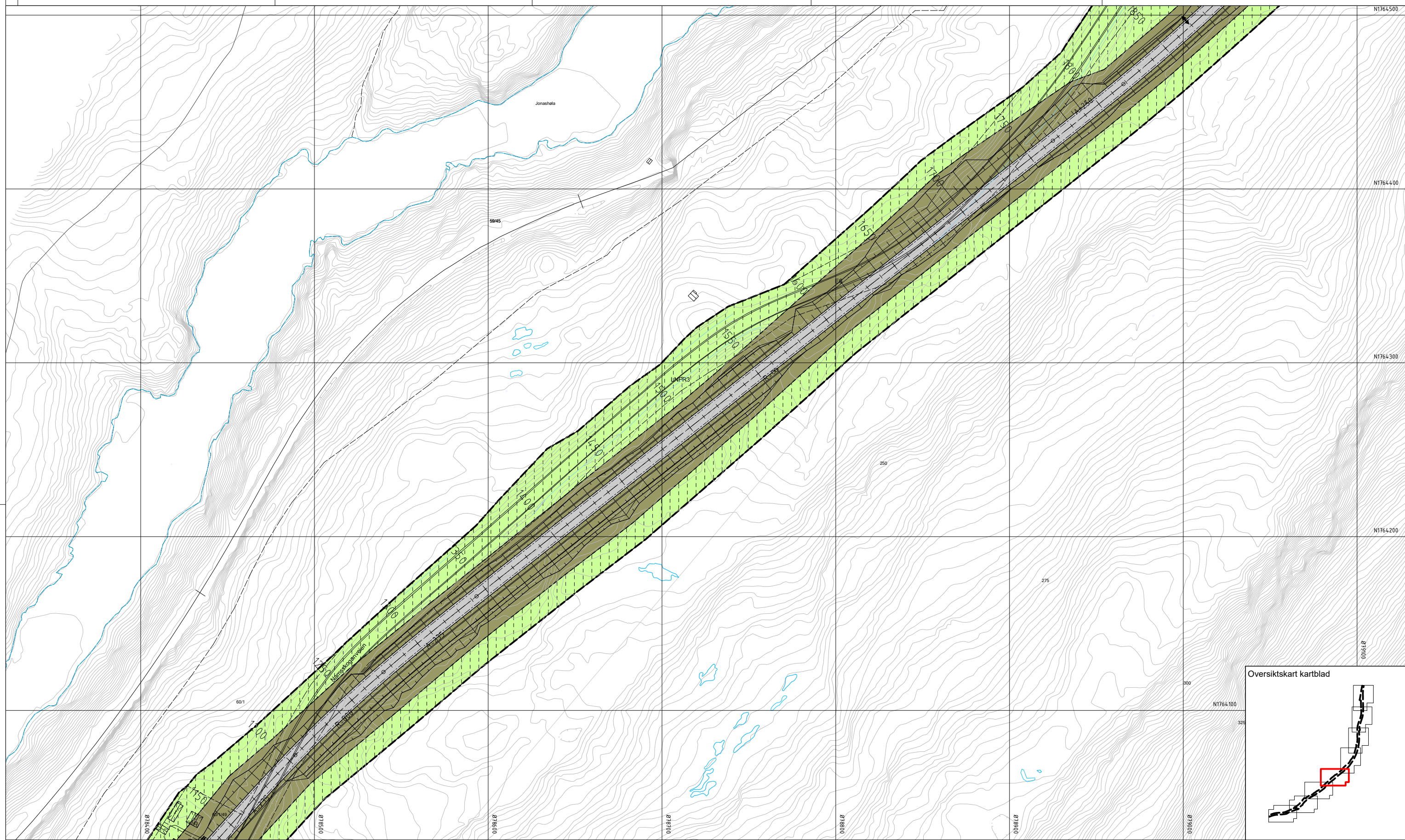
Dato for oppstartsmøte	Dato	Saksnr.	Signatur
Kunngjøring oppstart av reguleringsplanarbeid	07.02.2023	22/2274.08	drohel
Vedtak om høring og offentlig ettersyn	27.02.2023	22/2274.08	drohel
Periode for høring og offentlig ettersyn		22/2274.08	drohel
Vedtak kommunestyret			

Dato: 26.09.2023  
 PROF-nummer: 81025r\_16

Utarbeidet av: Krlon  
 Saksbehandler: drohel  
 Tegningsnummer: R003







**Tegnforklaring**

**Reguleringsplan PBL 2008**

**§12-5. Nr. 1 - Bebyggelse og anlegg**

- BF Boligbebyggelse-frittliggende småhusbebyggelse (1111)
- FOR Forretninger (1150)
- C Campingplass (1173)
- BV Bensinstasjon/vegserviceanlegg (1360)

**§12-5. Nr. 2 - Samferdselsanlegg og teknisk infrastruktur**

- SKV Kjøreveg (2011)
- AVT Annen veggrunn - tekniske anlegg (2018)
- AVG Annen veggrunn - grøntareal (2019)

**§12-5. Nr. 3 - Grønnstruktur**

- FRI Friområde (3040)

**§12-5. Nr. 5 - Landbruks-, natur- og friluftsmål samt reindrift**

- LNFR LNFR areal for nødvendige tiltak for landbruk og reindrift og gårdstilknyttet næringsvirksomhet basert på gårdens ressursgrunnlag (5100)

**§12-5. Nr. 6 - Bruk og vern av sjø og vassdrag med tilhørende strandsone**

- V Bruk og vern av sjø og vassdrag med tilhørende strandsone (6001)
- FLV Friluftsområde i sjø og vassdrag (6710)

**§12-6 - Hensynssoner**

- H310 Ras- og skredfare (310)

**§12-7 - Bestemmelseområder**

- H320 Flomfare (320)
- H370 Høyspenningsanlegg (inkl høyspentkabler) (370)
- H560 Bevaring naturmiljø (560)
- #Støyvoll Utforming (1)
- #3 Vilkår for bruk av arealer, bygninger og anlegg (2)
- #4 Retningslinjer for særlige drifts- og skjutselstiltak (9)
- #1 og 2 Midlertidig bygge- og anleggsområde

**Linjesymbol**

- Plangrense
- Formålgrense

- Bestemmelsegrense
- Midlertidig bygge- og anleggsrense
- Grense for faresone
- Grense for angitt hensynssone
- Bebyggelse som forutsettes fjernet (1215)
- Regulert senterlinje (1221)
- Frisiktlinje (1222)
- Regulert kant kjørebane (1223)
- Regulert støyskjerm (1227)
- Bru (1252)
- Tunnel (1254)

**Punktsymboler**

- Stenging av avkjørsel (1241)
- Avkjørsel - både inn og utkjøring (1242)

**Illustrasjon (ikke juridiske linjer):**

- Skjæring
- Grøft/bønn
- Kjørebane
- Senterlinje
- Skulder
- Fylling
- Driftsveg
- Vannkant
- Eiendomsgrænse

Kilde for basiskart: Statens kartverk

Dato for basiskart: 12.05.2022

Ekvidistanse 1m

Kartmålestokk 1:1000

0 25 50m

**Revisjon**

	Dato	Saksnr.	Signatur

**E6 Brekkvasselv - Namsskogan S delstrekning Brekkvasselv - Fossheim**

Detaljregulering

PlanID:	5044_2023003
Kartgrunnlag:	FKB
Kartreferanse:	EUREF89.NTM-13
Høydegrunnlag:	NN2000

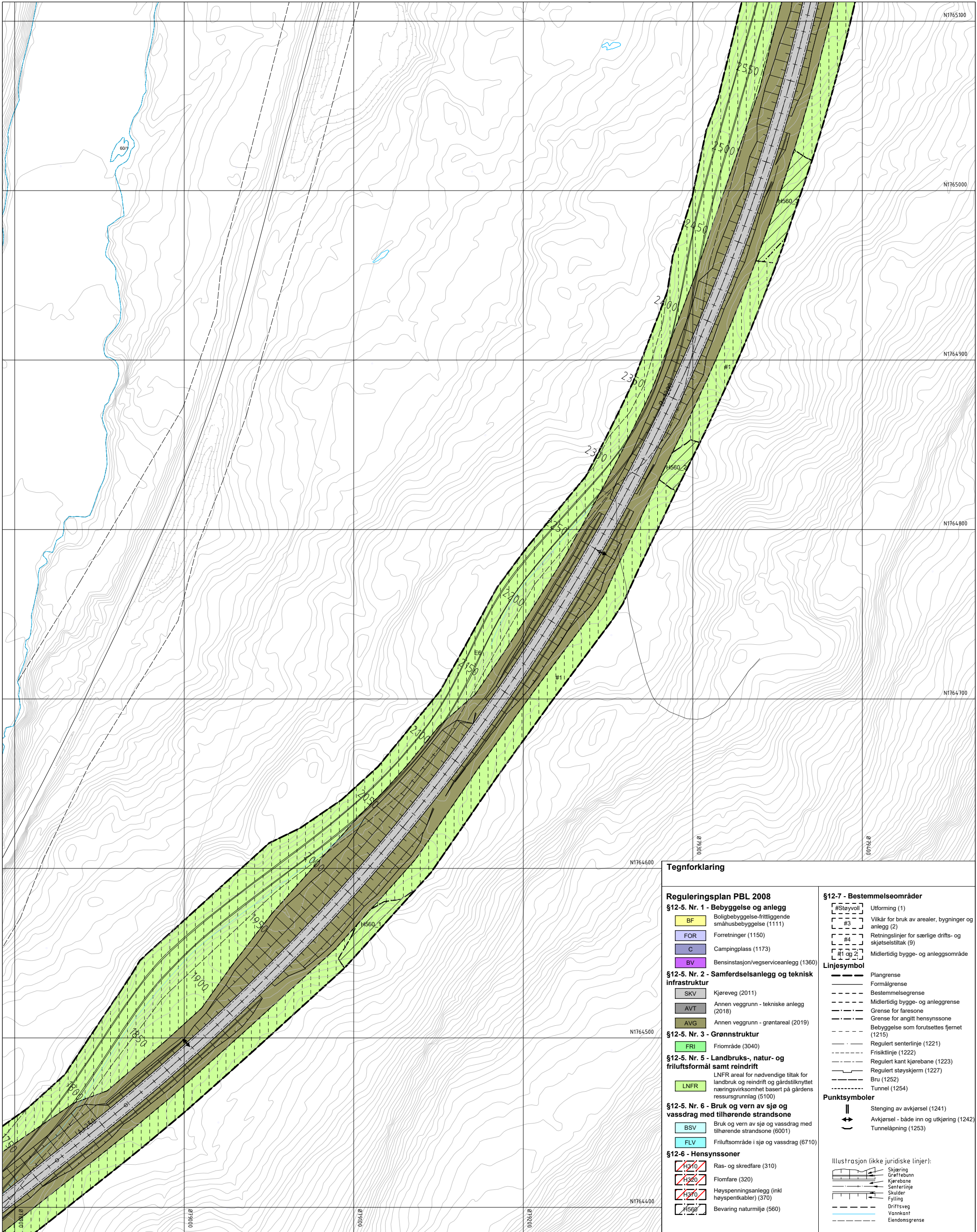
**Saksbehandling i følge plan- og bygningsloven**

	Dato	Saksnr.	Signatur
Dato for oppstartsmøte	07.02.2023	22/2274.08	drohel
Kunngjøring oppstart av reguleringsplanarbeid	27.02.2023	22/2274.08	drohel
Vedtak om høring og offentlig ettersyn			
Periode for høring og offentlig ettersyn		22/2274.08	drohel
Vedtak kommunestyret			



Dato: 26.09.2023  
 PROF-nummer: 81025r\_16  
 Utarbeidet av: Krlon  
 Saksbehandler: drohel  
 Tegningsnummer: R004



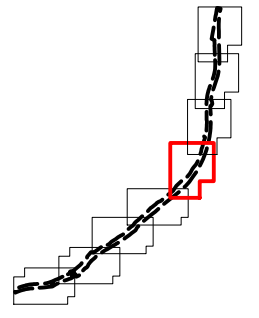


**Tegnforklaring**

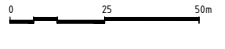
- Reguleringsplan PBL 2008**
- §12-5. Nr. 1 - Bebyggelse og anlegg**
    - BF Boligbebyggelse-frittliggende småhusbebyggelse (1111)
    - FOR Forretninger (1150)
    - C Campingplass (1173)
    - BV Bensinstasjon/vegserviceanlegg (1360)
  - §12-5. Nr. 2 - Samferdselsanlegg og teknisk infrastruktur**
    - SKV Kjøreveg (2011)
    - AVT Annen veggrunn - tekniske anlegg (2018)
    - AVG Annen veggrunn - grantareal (2019)
  - §12-5. Nr. 3 - Grønnstruktur**
    - FRI Friområde (3040)
  - §12-5. Nr. 5 - Landbruks-, natur- og friluftsmål samt reindrift**
    - LNFR LNFR areal for nødvendige tiltak for landbruk og reindrift og gårdstilknyttet næringsvirksomhet basert på gårdens ressursgrunnlag (5100)
  - §12-5. Nr. 6 - Bruk og vern av sjø og vassdrag med tilhørende strandsone**
    - BSV Bruk og vern av sjø og vassdrag med tilhørende strandsone (6001)
    - FLV Friluftsområde i sjø og vassdrag (6710)
  - §12-6 - Hensynsoner**
    - H310 Ras- og skredfare (310)
    - H320 Flomfare (320)
    - H370 Høyspenningsanlegg (inkl høyspentkabler) (370)
    - H560 Bevaring naturmiljø (560)

- §12-7 - Bestemmelseområder**
- #Støyvoll Utforming (1)
  - Vilkår for bruk av arealer, bygninger og anlegg (2)
  - #3 Retningslinjer for særlige drifts- og skjøtselstiltak (9)
  - #4 Midlertidig bygge- og anleggsområde
- Linjesymbol**
- Plangrense
  - Formålgrense
  - Bestemmelsegrense
  - Midlertidig bygge- og anleggsgrense
  - Grense for faresone
  - Grense for angitt hensynszone
  - Bebyggelse som forutsettes fjernet (1215)
  - Regulert senterlinje (1221)
  - Friskilnne (1222)
  - Regulert kant kjørebane (1223)
  - Regulert støyskjerm (1227)
  - Bru (1252)
  - Tunnel (1254)
- Punktsymboler**
- Stenging av avkjørsel (1241)
  - Avkjørsel - både inn og utkjøring (1242)
  - Tunnelåpning (1253)
- Illustrasjon (ikke juridiske linjer):**
- Skjæring
  - Grøftebunn
  - Kjørebane
  - Senterlinje
  - Skulder
  - Fylling
  - Driftsveg
  - Vannkant
  - Eiendomsgrænse

**Oversiktskart kartblad**



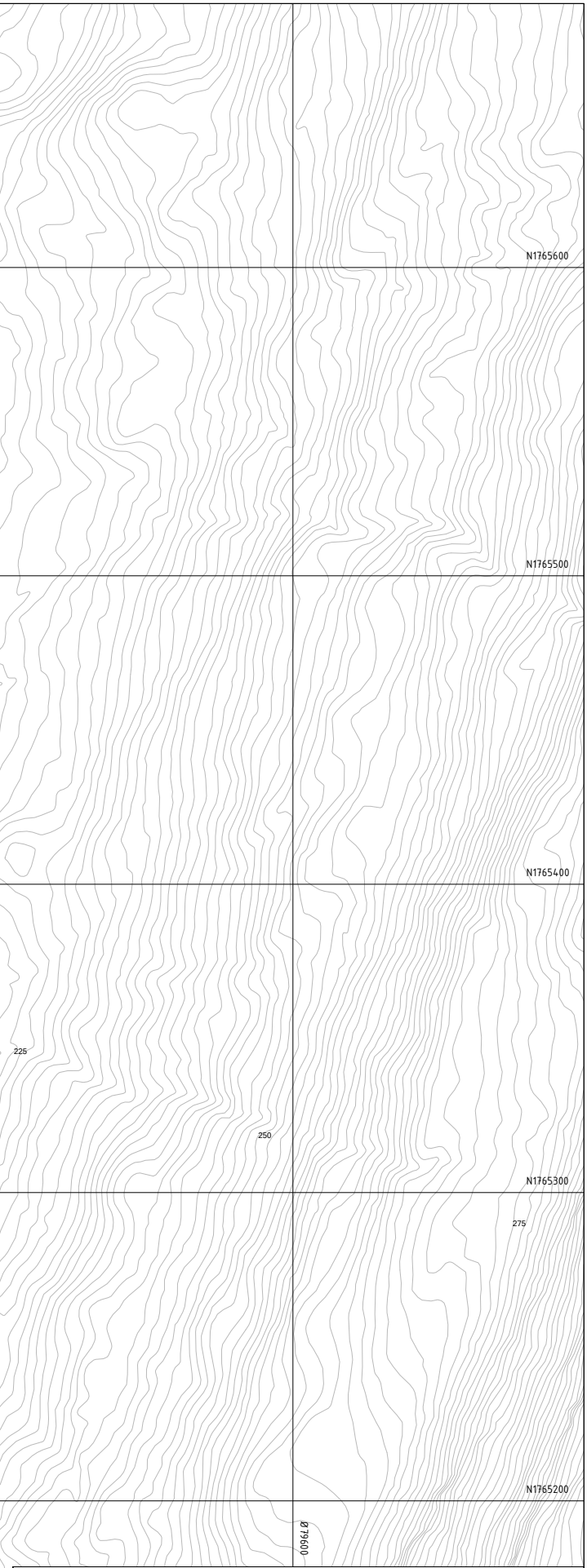
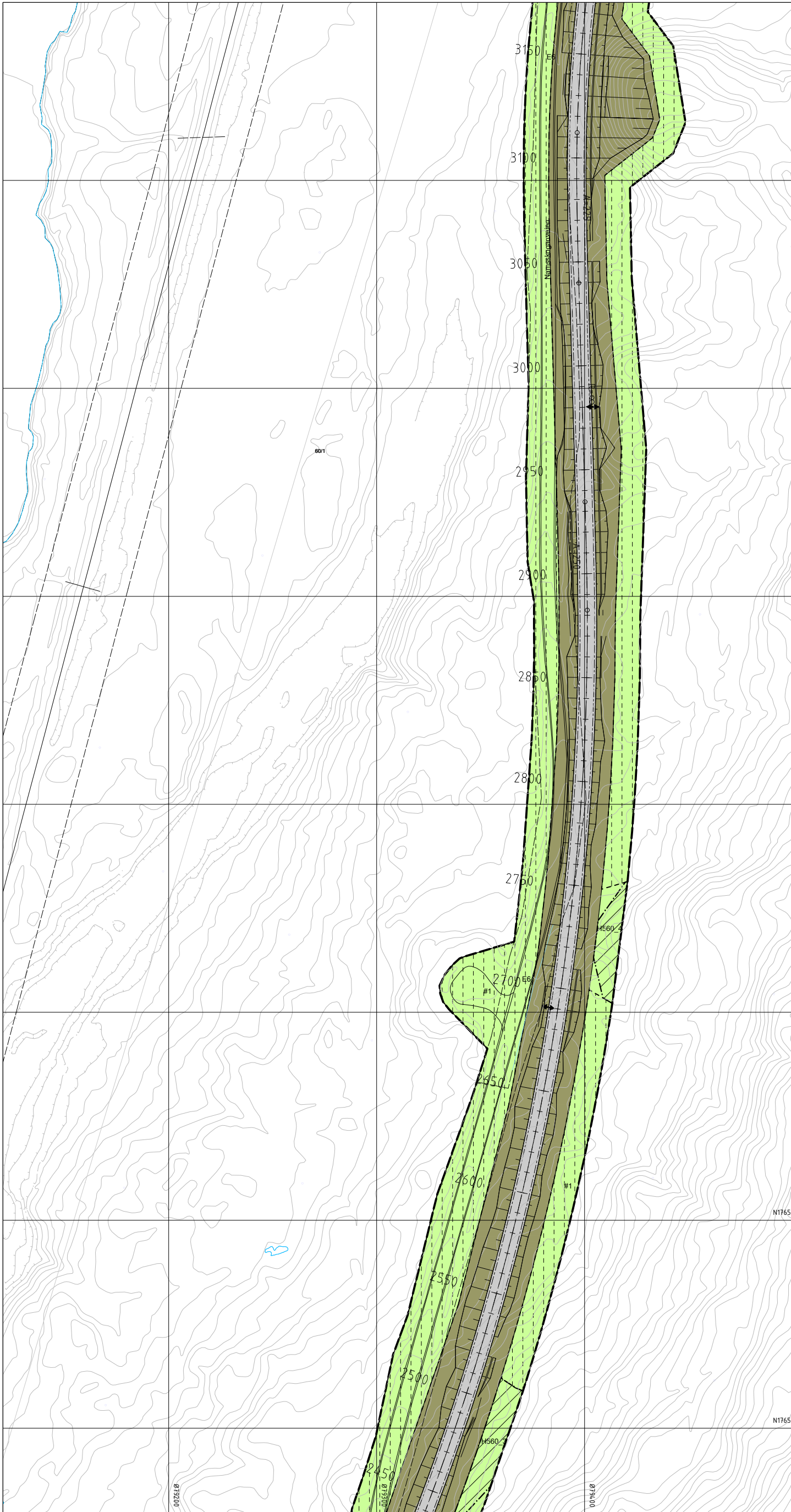
Kilde for basiskart: Statens kartverk  
 Dato for basiskart:  
 Ekvidistans 1m  
 Kartmålestokk 1:1000



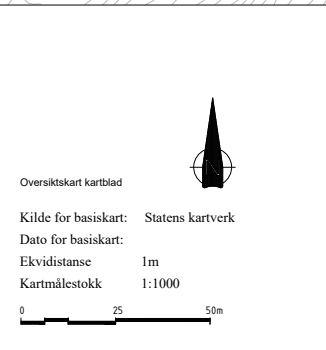
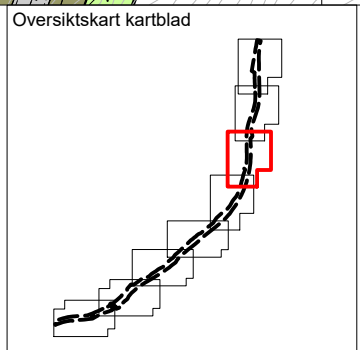
Revisjon	Dato	Saksnr.	Signatur
E6 Brekkvasselv - Namsskogan S delstreking Brekkvasselv + Fosheim			
Kartgrunnlag:		FKB	
Kartreferanse:		EUREF89.NTM-13	
Høydegrunnlag:		NN2000	
Saksbehandling i følge plan- og bygningsloven			
Dato for oppstartsmøte	Dato	Saksnr.	Signatur
Kunngjøring oppstart av reguleringsplanarbeid	07.02.2023	22/227408	drohel
Vedtatt om høring og offentlig ettersyn	27.02.2023	22/227408	drohel
Periode for høring og offentlig ettersyn		22/227408	drohel
Vedtatt kommunestyret			
Dato: 26.09.2023		Utarbeidet av: Krlan	Tegningsnummer: R005
PROF-nummer: 81025r_f6		Saksbehandler: drohel	





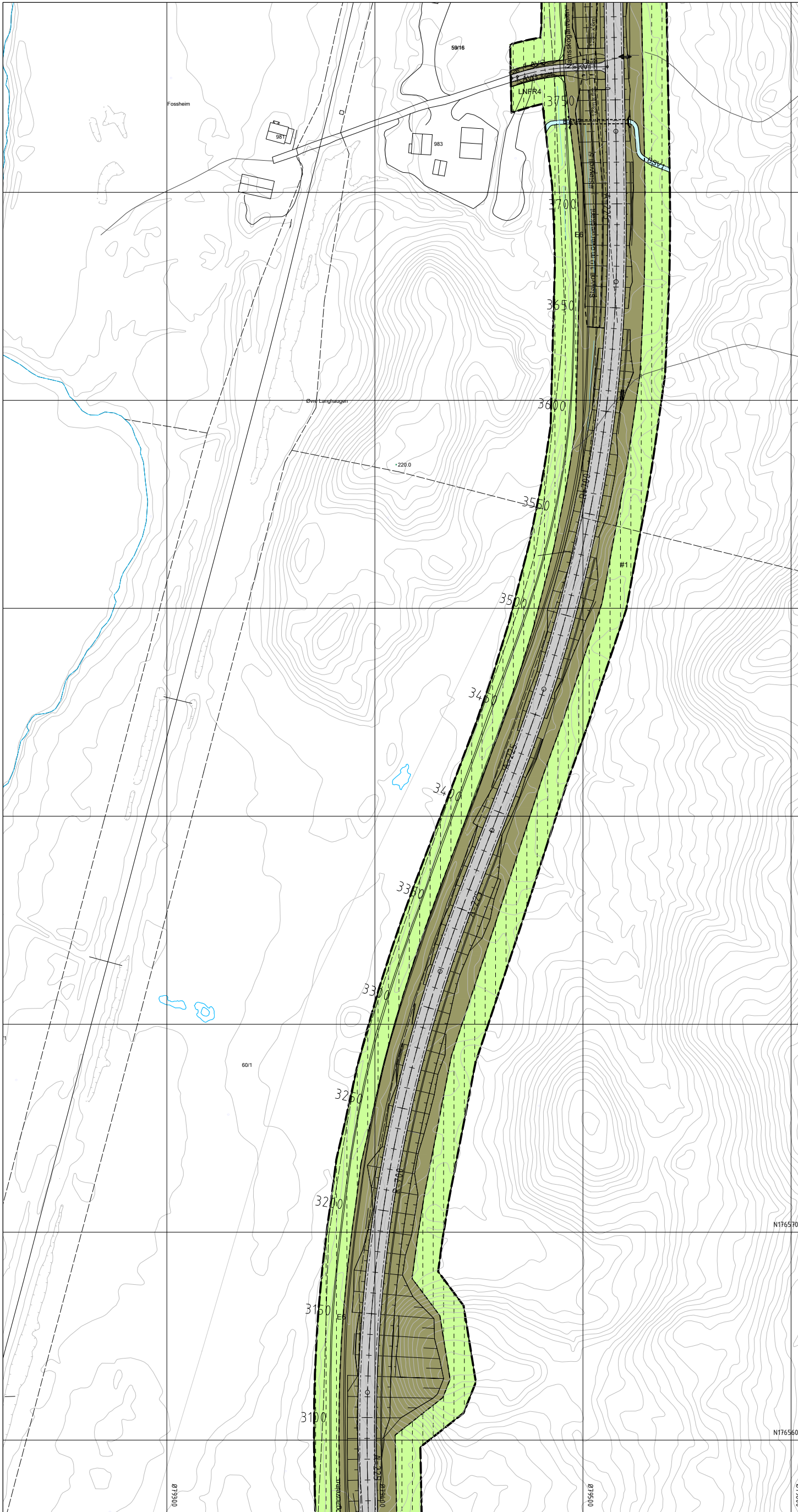


Tegnforklaring	
<b>Reguleringsplan PBL 2008</b>	
<b>§12-5. Nr. 1 - Bebyggelse og anlegg</b>	
	Boligbebyggelse-frittliggende småhusbebyggelse (1111)
	Forretninger (1150)
	Campingplass (1173)
	Bensinstasjon/vegserviceanlegg (1360)
<b>§12-5. Nr. 2 - Samferdselsanlegg og teknisk infrastruktur</b>	
	Kjøreveg (2011)
	Annen veggrunn - tekniske anlegg (2018)
	Annen veggrunn - grantareal (2019)
<b>§12-5. Nr. 3 - Grønnstruktur</b>	
	Friområde (3040)
<b>§12-5. Nr. 5 - Landbruks-, natur- og friluftsmiljø samt reindrift</b>	
	LNFR areal for nødvendige tiltak for landbruk og reindrift og gårdstilknyttet næringsvirksomhet basert på gårdens ressursgrunnlag (5100)
<b>§12-5. Nr. 6 - Bruk og vern av sjø og vassdrag med tilhørende strandsone</b>	
	Bruk og vern av sjø og vassdrag med tilhørende strandsone (6001)
	Friluftsområde i sjø og vassdrag (6710)
<b>§12-6 - Hensynsoner</b>	
	Ras- og skredfare (310)
	Flomfare (320)
	Høyspenningsanlegg (inkl høyspentkabler) (370)
	Bevaring naturmiljø (560)
<b>§12-7 - Bestemmelseområder</b>	
	Utforming (1)
	Vilkår for bruk av arealer, bygninger og anlegg (2)
	Retningslinjer for særlige drifts- og skjøtselstiltak (9)
	Midlertidig bygge- og anleggsområde
<b>Linjesymbol</b>	
	Plangrense
	Formålgrense
	Bestemmelsegrense
	Midlertidig bygge- og anleggsgrense
	Grense for faresone
	Grense for angitt hensynsone
	Bebyggelse som forutsettes fjernet (1215)
	Regulert senterlinje (1221)
	Friskiklinje (1222)
	Regulert kant kjørebane (1223)
	Regulert støyskjerm (1227)
	Bru (1252)
	Tunnel (1254)
<b>Punktsymboler</b>	
	Stenging av avkjørsel (1241)
	Avkjørsel - både inn og utkjøring (1242)
	Tunnelåpning (1253)
Illustrasjon (ikke juridiske linjer):	
	Skjæring
	Grøftebunn
	Kjørebane
	Senterlinje
	Skulder
	Fylling
	Driftsveg
	Vannkant
	Eiendomsgrænse



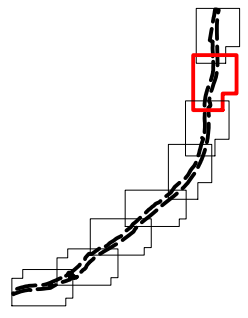
Revisjon	Dato	Saksnr.	Signatur	
<b>E6 Brekkvasselv - Namsskogan S delstreking Brekkvasselv + Fosheim</b>				
Kartgrunnlag:		FKB		
Kartreferanse:		EUREF89.NTM-13		
Høydegrunnlag:		NN2000		
Saksbehandling i følge plan- og bygningsloven		Dato	Saksnr.	Signatur
Dato for oppstartsmøte		07.02.2023	22/227408	drohel
Kunngjøring oppstart av reguleringsplanarbeid		27.02.2023	22/227408	drohel
Vedtatt om høring og offentlig ettersyn				
Periode for høring og offentlig ettersyn			22/227408	drohel
Vedtatt kommunestyret				
Dato: 26.09.2023		Utarbeidet av: Krlan		Tegningsnummer: R006
PROF-nummer: B1029r_f6		Saksbehandler: drohel		





Tegnforklaring	
<b>Reguleringsplan PBL 2008</b>	
<b>§12-5. Nr. 1 - Bebyggelse og anlegg</b>	
	Boligbebyggelse-frittliggende småhusbebyggelse (1111)
	Forretninger (1150)
	Campingplass (1173)
	Bensinstasjon/vegserviceanlegg (1360)
<b>§12-5. Nr. 2 - Samferdselsanlegg og teknisk infrastruktur</b>	
	Kjøreveg (2011)
	Annen veggrunn - tekniske anlegg (2018)
	Annen veggrunn - grantareal (2019)
<b>§12-5. Nr. 3 - Grønnstruktur</b>	
	Friområde (3040)
<b>§12-5. Nr. 5 - Landbruks-, natur- og friluftsmål samt reindrift</b>	
	LNFR areal for nødvendige tiltak for landbruk og reindrift og gårdstilknyttet næringsvirksomhet basert på gårdens ressursgrunnlag (5100)
<b>§12-5. Nr. 6 - Bruk og vern av sjø og vassdrag med tilhørende strandsone</b>	
	Bruk og vern av sjø og vassdrag med tilhørende strandsone (6001)
	Friluftsområde i sjø og vassdrag (6710)
<b>§12-6 - Hensynssoner</b>	
	Ras- og skredfare (310)
	Flomfare (320)
	Høyspenningsanlegg (inkl høyspentkabler) (370)
	Bevaring naturmiljø (560)
<b>§12-7 - Bestemmelseområder</b>	
	Utforming (1)
	Vilkår for bruk av arealer, bygninger og anlegg (2)
	Retningslinjer for særlige drifts- og skjøtselstiltak (9)
	Midlertidig bygge- og anleggsområde
<b>Linjesymbol</b>	
	Plangrense
	Formålgrense
	Bestemmelsegrense
	Midlertidig bygge- og anleggsgrense
	Grense for faresone
	Grense for angitt hensynssone
	Bebyggelse som forutsettes fjernet (1215)
	Regulert senterlinje (1221)
	Friskilje (1222)
	Regulert kant kjørebane (1223)
	Regulert støyskjerm (1227)
	Bru (1252)
	Tunnel (1254)
<b>Punktsymboler</b>	
	Stenging av avkjørsel (1241)
	Avkjørsel - både inn og utkjørsel (1242)
	Tunnelåpning (1253)
<b>Illustrasjon (ikke juridiske linjer):</b>	
	Skjæring
	Grøftebunn
	Kjørebane
	Senterlinje
	Skulder
	Fylling
	Driftsveg
	Vannkant
	Eiendomsgrænse

Oversiktskart kartblad



Oversiktskart kartblad

Kilde for basiskart: Statens kartverk

Dato for basiskart:

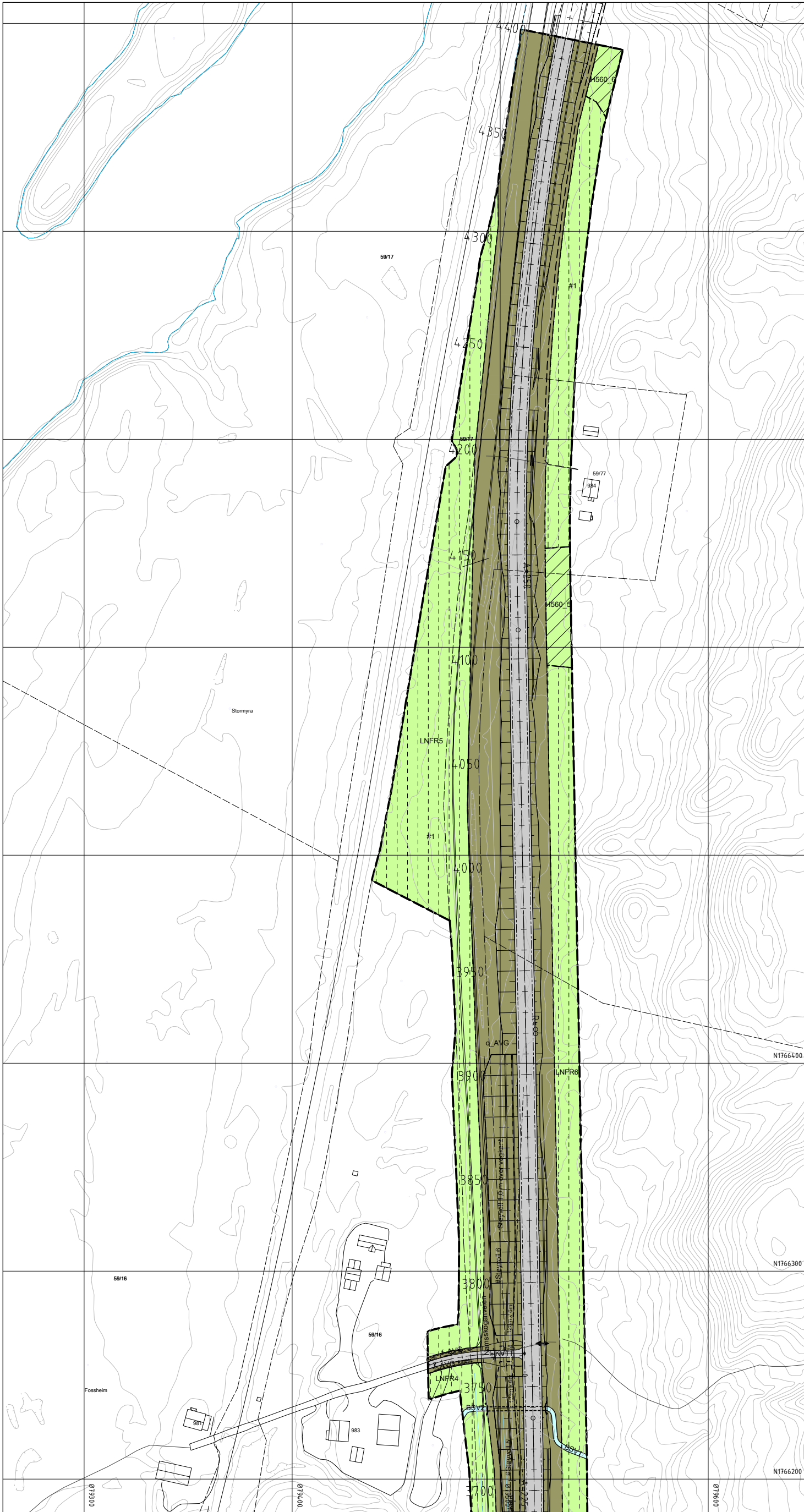
Ekvidistanse 1m

Kartmålestokk 1:1000

0 25 50m

Revisjon	Dato	Saksnr.	Signatur	
E6 Brekkvasselv - Namsskogan S delstreking Brekkvasselv + Fosheim				
Kartgrunnlag:		FKB		
Kartreferanse:		EUREF89.NTM-13		
Høydegrunnlag:		NN2000		
Saksbehandling i følge plan- og bygningsloven		Dato	Saksnr.	Signatur
Dato for oppstartsmøte		07.02.2023	22/227408	drohel
Kunngjøring oppstart av reguleringsplanarbeid		27.02.2023	22/227408	drohel
Vedtatt om høring og offentlig ettersyn				
Periode for høring og offentlig ettersyn			22/227408	drohel
Vedtatt kommunestyret				
Dato: 26.09.2023		Utarbeidet av: Krlan		Tegningsnummer: R007
PROF-nummer: B1029r_E6		Saksbehandler: drohel		



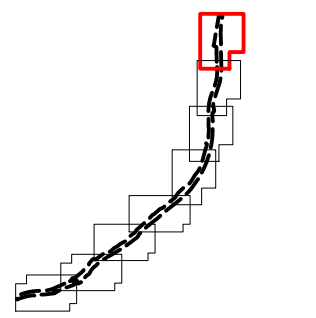


**Tegnforklaring**

- Reguleringsplan PBL 2008**
- §12-5. Nr. 1 - Bebyggelse og anlegg**
- BF Boligbebyggelse-frittliggende småhusbebyggelse (1111)
  - FOR Forretninger (1150)
  - C Campingplass (1173)
  - BV Bensinstasjon/vegserviceanlegg (1360)
- §12-5. Nr. 2 - Samferdselsanlegg og teknisk infrastruktur**
- SKV Kjøreveg (2011)
  - AVT Annen veggrunn - tekniske anlegg (2018)
  - AVG Annen veggrunn - grantareal (2019)
- §12-5. Nr. 3 - Grønnstruktur**
- FRI Friområde (3040)
- §12-5. Nr. 5 - Landbruks-, natur- og friluftsmål samt reindrift**
- LNFR LNFR areal for nødvendige tiltak for landbruk og reindrift og gårdstilknyttet næringsvirksomhet basert på gårdens ressursgrunnlag (5100)
- §12-5. Nr. 6 - Bruk og vern av sjø og vassdrag med tilhørende strandsone**
- BSV Bruk og vern av sjø og vassdrag med tilhørende strandsone (6001)
  - FLV Friluftsområde i sjø og vassdrag (6710)
- §12-6 - Hensynssoner**
- H310 Ras- og skredfare (310)
  - H320 Flomfare (320)
  - H370 Høyspenningsanlegg (inkl høyspentkabler) (370)
  - H560 Bevaring naturmiljø (560)

- §12-7 - Bestemmelseområder**
- #Støyvoll Utforming (1)
  - Vilkår for bruk av arealer, bygninger og anlegg (2)
  - #3 Retningslinjer for særlige drifts- og skjøtselstiltak (9)
  - #4 Midlertidig bygge- og anleggsområde
  - #1 og 2
- Linjesymbol**
- Plangrense
  - Formålgrense
  - Bestemmelsegrense
  - Midlertidig bygge- og anleggsgrense
  - Grense for faresone
  - Grense for angitt hensynszone
  - Bebyggelse som forutsettes fjernet (1215)
  - Regulert senterlinje (1221)
  - Friskiklinje (1222)
  - Regulert kant kjørebane (1223)
  - Regulert støyskjerm (1227)
  - Bru (1252)
  - Tunnel (1254)
- Punktsymboler**
- Stenging av avkjørsel (1241)
  - Avkjørsel - både inn og utkjøring (1242)
  - Tunnelåpning (1253)
- Illustrasjon (ikke juridiske linjer):**
- Skjæring
  - Grøffebunn
  - Kjørebane
  - Senterlinje
  - Skulder
  - Fylling
  - Driftsveg
  - Vannkant
  - Eiendomsgrænse

**Oversiktskart kartblad**



Oversiktskart kartblad

Kilde for basiskart: Statens kartverk

Dato for basiskart:

Ekvidistans 1m

Kartmålestokk 1:1000

0 25 50m

Revisjon	Dato	Saksnr.	Signatur
E6 Brekkvasselv - Namsskogan S delstrekning Brekkvasselv - Fossheim			
PlanID: 5044_2023003		Kartgrunnlag: FKB	
Kartreferanse: EUREF89.NTM-13		Høydegrunnlag: NN2000	
<b>Saksbehandling i følge plan- og bygningsloven</b>			
Dato for oppstartsmøte	07.02.2023	22/227408	drohel
Kunngjøring oppstart av reguleringsplanarbeid	27.02.2023	22/227408	drohel
Vedtatt om høring og offentlig ettersyn			
Periode for høring og offentlig ettersyn		22/227408	drohel
Vedtatt kommunestyret			
Dato: 26.09.2023	Utarbeidet av: Krlan	Tegningsnummer: R008	
PROF-nummer: B1029r_f6	Saksbehandler: drohel		