

**Tegnforklaring**

**Reguleringsplan PBL 2008**

**§12-5. Nr. 1 - Bebyggelse og anlegg**

BN Næringsbebyggelse

**§12-5. Nr. 2 - Samferdselsanlegg og teknisk infrastruktur**

V Kjøreveg

SGS Gang-/sykkelveg

GG Gangveg/gangareal/gågate

- Annen veggrunn - grøntareal

SPA Parkering

**§12-5. Nr. 5 - Landbruks-, natur- og friluftsmål samt reindrift**

LNFR areal for nødvendige tiltak for landbruk og reindrift og gårdstilknyttet næringsvirksomhet basert på gårdens ressursgrunnlag

**§12-5. Nr. 6 - Bruk og vern av sjø og vassdrag med tilhørende strandsone**

FV Friluftsområde i sjø og vassdrag

**§12-6 - Hensynssoner**

H310 Ras- og skredfare

H320 Flomfare

H370 Høyspenningsanlegg (inkl høyspentkabler)

H500 Bevaring naturmiljø

H570 Bevaring kulturmiljø  
H730 Båndlegging etter lov om kulturminner

**§12-7 - Bestemmelseområder**  
M Midlertidig bygge- og anleggsområde  
S Sikre verneverdier i bygninger, andre kulturminner og kulturmiljøer

**Linjesymbol**  
PbiMidlByggAnleggGrense  
RpAngittHensynGrense  
RpBestemmelseGrense  
RpBåndleggingGrense  
RpFareGrense  
RpFormålGrense  
RpGrense  
Bebyggelse som forutsettes fjernet  
Regulert senterlinje  
Frisiklinje

**Punktsymboler**  
Avkjørsel - både inn og utkjøring  
Stenging av avkjørsel

**Illustrasjoner uten rettslig virkning**

1/2 Eksisterende eiendomsgrænse  
4000 Profilering

Kartopplysninger  
Kilde for basiskart: FKB  
Dato for basiskart:  
Koordinatsystem: EUREF89.NTM-8  
Høydegrunnlag: NN2000

Ekvidistanse: 1m  
Kartmålestokk: 1:1000  
0 25 50m

**Detaljregulering**  
**Reguleringsending for E16**  
**Hålimoen – Hausåker**  
Med tilhørende reguleringsbestemmelser

Arealplan-ID: 3452\_0543R147  
Forslagsstiller: Statens vegvesen

SAKSBEHANDLING ETTER PLAN- OG BYGNINGSLOVEN			SAKS-NR	DATE	SIGN
Dato	04.02.2021	Revisjon	Mindre justering av geometri på veg og avkjørsler		
Dato	28.02.2021	Revisjon	Tatt ut plan mellom profil 16100 og 16500		
Dato	XXX	Revisjon	XXX		

**Kommunestyret sitt vedtak**

Ny 2. gang behandling

Offentlig ettersyn fra 01.10.2020 til 18.11.2020

2. gangs behandling

Offentlig ettersyn fra ..... til .....

1. gangs behandling

Kunngjøring av oppstart av planarbeid

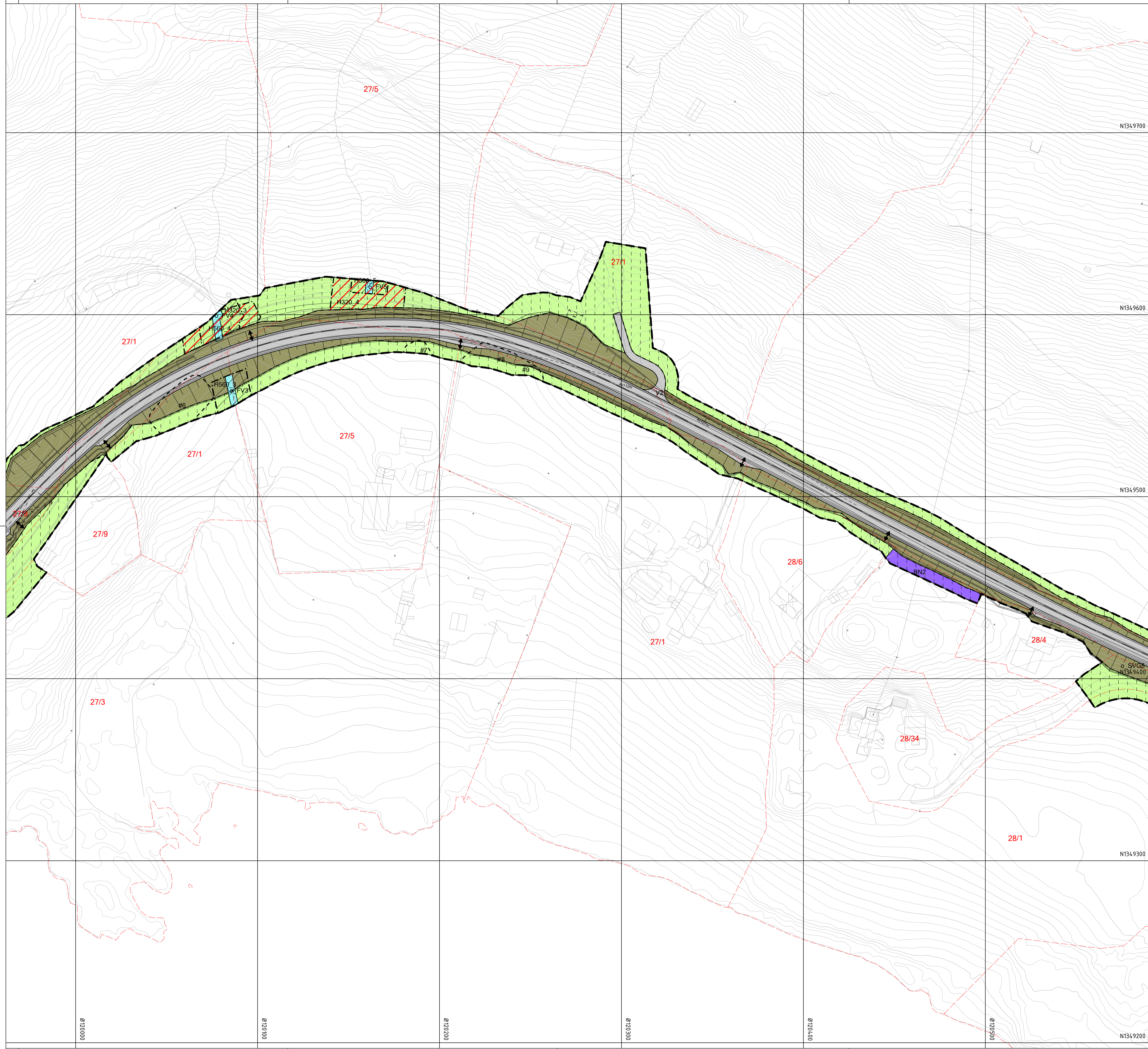
Oppstartsdate: 15.11.2019

10.10.2019

PLANEN ER UTARBEIDET AV:	PLANKONSULENT	TEGNER	DATE	SIGN.

Det bekrefteas at planen er i samsvar med kommunestyrets vedtak av

Bekr/Date: PLANSJEFEN



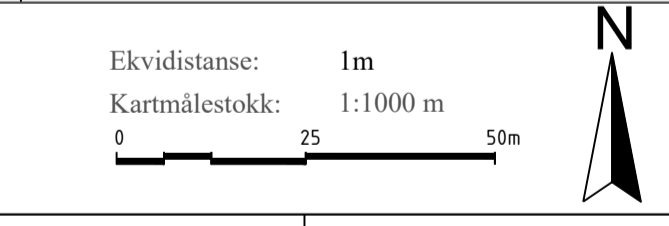
**Tegnforklaring**

- Reguleringsplan PBL 2008**
- §12-5. Nr. 1 - Bebyggelse og anlegg**
    - BN Næringsbebyggelse
  - §12-5. Nr. 2 - Samferdselsanlegg og teknisk infrastruktur**
    - V Kjøreveg
    - SGS Gang-/sykkelveg
    - GG Gangveg/gangareal/gågate
    - Annen veggrunn - grøntareal
    - SPA Parkering
  - §12-5. Nr. 5 - Landbruks-, natur- og friluftsmål samt reindrift**
    - LNFR areal for nødvendige tiltak for landbruk og reindrift og gårdstilknyttet næringsvirksomhet basert på gårdens ressursgrunnlag
  - §12-5. Nr. 6 - Bruk og vern av sjø og vassdrag med tilhørende strandsone**
    - FV Friluftsområde i sjø og vassdrag
  - §12-6 - Hensynsoner**
    - H3/10 Ras- og skredfare
    - H3/20 Flomfare
    - H3/70 Høyspenningsanlegg (inkl høyspentkabler)
    - H500 Bevaring naturmiljø

- §12-7 - Bestemmelseområder**
- Midlertidig bygge- og anleggsområde
  - Sikre verneverdier i bygninger, andre kulturminner og kulturmiljøer
- Linjesymbol**
- PblMidlByggAnleggGrense
  - RpAngittHensynGrense
  - RpBestemmelseGrense
  - RpBåndleggingGrense
  - RpFareGrense
  - RpFormålGrense
  - RpGrense
  - Bebyggelse som forutsettes fjernet
  - Regulert senterlinje
  - Frisktiltjening
- Punktsymboler**
- Avkjørsel - både inn og utkjøring
  - Stenging av avkjørsel

- Illustrasjoner uten rettslig virkning**
- 1/2 Eksisterende eiendomsgranse
  - 4000 Gards- og bruksnummer
  - 4000 Profilerings

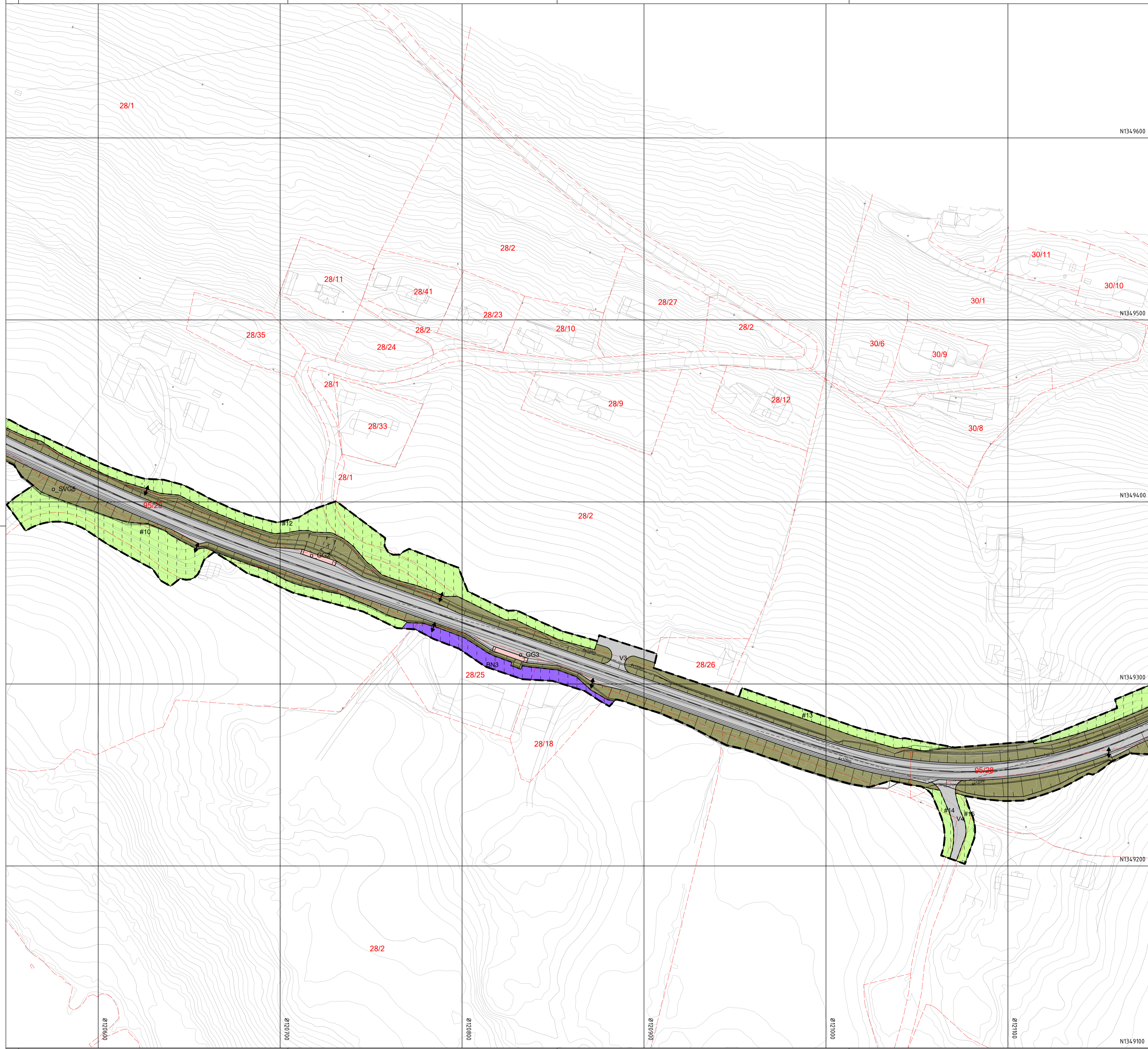
**Kartopplysninger**  
 Kilde for basiskart: FKB  
 Dato for basiskart:  
 Koordinatsystem: EUREF89.NTM-8  
 Høydegrunnlag: NN2000



**Detaljregulering**  
**Reguleringsendring for E16**  
**Hålimoen – Hausåker**  
 Med tilhørende reguleringsbestemmelser

Arealplan-ID: 3452\_0543R147  
 Forslagsstiller: Statens vegvesen

SAKSBEHANDLING ETTER PLAN- OG BYGNINGSLOVEN			SAKS-NR	DATO	SIGN
Dato	04.02.2021	Revisjon	Mindre justering av geometri på veg og avkjørsler		
Dato	28.02.2021	Revisjon	Tatt ut plan mellom profil 16100 og 16500		
Dato	XXX	Revisjon	XXX		
<b>Kommunestyret sitt vedtak</b>					
Ny 2. gang behandling					
Offentlig ettersyn fra 01.10.2020 til 18.11.2020					
2. gangs behandling					
Offentlig ettersyn fra ..... til .....					
1. gangs behandling					
Kunngjøring av oppstart av planarbeid					15.11.2019
Oppstarts møte...					10.10.2019
PLANEN ER UTARBEIDET AV:			PLANKONSULENT	TEGNNR.	DATO
				2	
Det bekreftees at planen er i samsvar med kommunestyrets vedtak av			Bekr.Dato	PLANSIFSNVN	Plangf



**Tegnforklaring**

**Reguleringsplan PBL 2008**

**§12-5. Nr. 1 - Bebyggelse og anlegg**

- BN Næringsbebyggelse

**§12-5. Nr. 2 - Samferdselsanlegg og teknisk infrastruktur**

- V Kjøreveg
- SGS Gang-/sykkelveg
- GG Gangveg/gangareal/gågate
- Annen veggrunn - grøntareal
- SPA Parkering

**§12-5. Nr. 5 - Landbruks-, natur- og friluftsmål samt reindrift**

- LNFR areal for nødvendige tiltak for landbruk og reindrift og gårdstilknyttet næringsvirksomhet basert på gårdens ressursgrunnlag

**§12-5. Nr. 6 - Bruk og vern av sjø og vassdrag med tilhørende strandsone**

- FV Friluftsområde i sjø og vassdrag

**§12-6 - Hensynssoner**

- H3/10 Ras- og skredfare
- H3/20 Flomfare
- H3/70 Høyspenningsanlegg (inkl høyspentkabler)
- H500 Bevaring naturmiljø

**§12-7 - Bestemmelseområder**

- H5/0 Bevaring kulturmiljø
- H7/0 Båndlegging etter lov om kulturminner

**Linjesymbol**

- PblMidlByggAnleggGrense
- RpAngittHensynGrense
- RpBestemmelseGrense
- RpBåndleggingGrense
- RpFareGrense
- RpFormålGrense
- RpGrense
- Bebyggelse som forutsettes fjernet
- Regulert senterlinje
- Friskiltlinje

**Punktsymboler**

- Avkjørsel - både inn og utkjøring
- Stenging av avkjørsel

**Illustrasjoner uten rettslig virkning**

- 1/2 Eksisterende eiendomsgranse
- 4000 Profilering

**Kartopplysninger**

Kilde for basiskart: FKB  
 Dato for basiskart:  
 Koordinatsystem: EUREF89.NTM-8  
 Høydegrunnlag: NN2000

Ekvidistanse: 1m  
 Kartmålestokk: 1:1000 m  
 0 25 50m

**Detaljregulering**

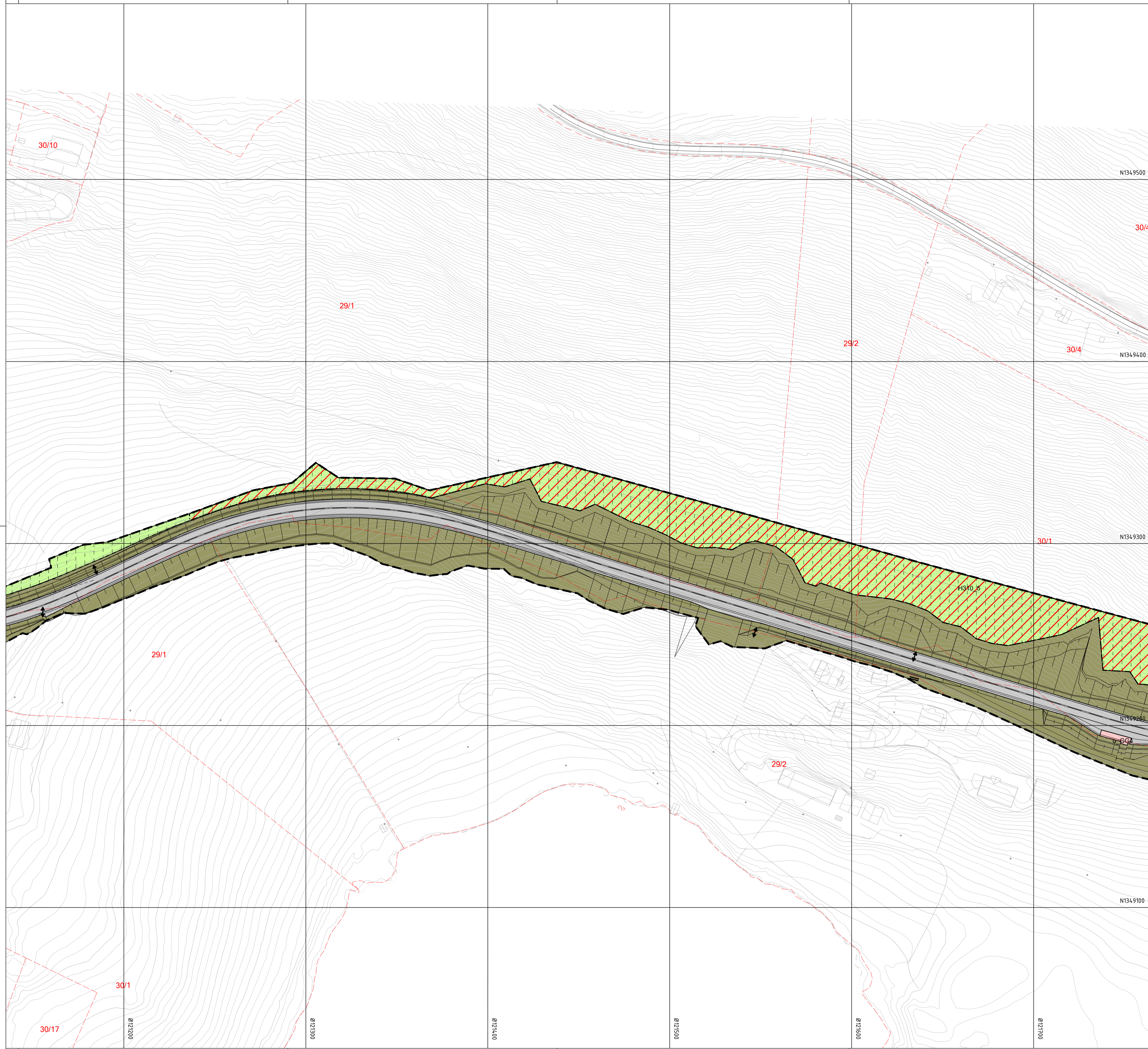
**Reguleringsending for E16**

**Hålimoen – Hausåker**

Med tilhørende reguleringsbestemmelser

Arealplan-ID: 3452\_0543R147  
 Forslagsstiller: Statens vegvesen

SAKSBEHANDLING ETTER PLAN- OG BYGNINGSLOVEN			SAKS-NR	DATO	SIGN
Dato	04.02.2021	Revisjon	Mindre justering av geometri på veg og avkjørsler		
Dato	28.02.2021	Revisjon	Tatt ut plan mellom profil 16100 og 16500		
Dato	XXX	Revisjon	XXX		
<b>Kommunestyret sitt vedtak</b>					
Ny 2. gang behandling					
Offentlig ettersyn fra 01.10.2020 til 18.11.2020					
2. gangs behandling					
Offentlig ettersyn fra ..... til .....					
1. gangs behandling					
Kunngjøring av oppstart av planarbeid					
Oppstartsme...					
PLANEN ER UTARBEIDET AV:			PLANKONSULENT	TEGNNR	DATO
Det bekrefte...				3	
			Bekr.Dato	PLANSIGNAS	Plangf



**Tegnforklaring**

**Reguleringsplan PBL 2008**

**§12-5. Nr. 1 - Bebyggelse og anlegg**

- BN Næringsbebyggelse
- V Kjøreveg
- SGS Gang-/sykkelveg
- GG Gangveg/gangareal/gågate
- Annenn veggrunn - grøntareal
- SPA Parkering

**§12-5. Nr. 2 - Samferdselsanlegg og teknisk infrastruktur**

**§12-5. Nr. 5 - Landbruks-, natur- og friluftsmål samt reindrift**

LNFR areal for nødvendige tiltak for landbruk og reindrift og gårdstilknyttet næringsvirksomhet basert på gårdens ressursgrunnlag

**§12-5. Nr. 6 - Bruk og vern av sjø og vassdrag med tilhørende strandsone**

- FV Friluftsområde i sjø og vassdrag

**§12-6 - Hensynssoner**

- H310 Ras- og skredfare
- H320 Flomfare
- H370 Høyspenningsanlegg (inkl høyspentkabler)
- H500 Bevaring naturmiljø

**§12-7 - Bestemmelseområder**

- H570 Bevaring kulturmiljø
- H730 Båndlegging etter lov om kulturminner
- Midlertidig bygge- og anleggsområde
- Sikre verneverdier i bygninger, andre kulturminner og kulturmiljøer

**Linjesymbol**

- PblMidlByggAnleggGrense
- RpAngittHensynGrense
- RpBestemmelseGrense
- RpBåndleggingGrense
- RpFareGrense
- RpFormålGrense
- RpGrense
- Bebyggelse som forutsettes fjernet
- Regulert senterlinje
- Frisiklinje

**Punktsymboler**

- Avkjørsel - både inn og utkjøring
- Stenging av avkjørsel

**Illustrasjoner uten rettslig virkning**

- 1/2 Eksisterende eiendomsgrænse
- 4000 Gards- og bruksnummer
- 4000 Profilering

Kartopplysninger  
 Kilde for basiskart: FKB  
 Dato for basiskart:  
 Koordinatsystem: EUREF89.NTM-8  
 Høydegrunnlag: NN2000


Ekvidistanse: 1m  
 Kartmålestokk: 1:1000 m  
 0 25 50m

**Detaljregulering**  
**Reguleringsendring for E16**  
**Hålimoen – Hausåker**  
 Med tilhørende reguleringsbestemmelser

Vestre Slidre kommune

Arealplan-ID: 3452\_0543R147  
 Forslagsstiller: Statens vegvesen

SAKSBEHANDLING ETTER PLAN- OG BYGNINGSLOVEN				SAKS-NR	DATO	SIGN
Dato	04.02.2021	Revisjon	Mindre justering av geometri på veg og avkjørsler			
Dato	28.02.2021	Revisjon	Tatt ut plan mellom profil 16100 og 16500			
Dato	XXX	Revisjon	XXX			
<b>Kommunestyret sitt vedtak</b>						
Ny 2. gang behandling						
Offentlig ettersyn fra 01.10.2020 til 18.11.2020						
2. gangs behandling						
Offentlig ettersyn fra ..... til .....						
1. gangs behandling						
Kunngjøring av oppstart av planarbeid						15.11.2019
Oppstartsmaete...						10.10.2019
PLANEN ER UTARBEIDET AV:				TEGNNR	DATO	SIGN.
PLANKONSULENT				4		
Det bekrefteas at planen er i samsvar med kommunestyrets vedtak av				Bekr.Dato	PLANSJEFENS	Plangf



**Tegnforklaring**

- Reguleringsplan PBL 2008**
- §12-5. Nr. 1 - Bebyggelse og anlegg**
    - BN Næringsbebyggelse
  - §12-5. Nr. 2 - Samferdselsanlegg og teknisk infrastruktur**
    - V Kjøreveg
    - SGS Gang-/sykkelveg
    - GG Gangveg/gangareal/gågate
    - Annen veggrunn - grøntareal
    - SPA Parkering
  - §12-5. Nr. 5 - Landbruks-, natur- og friluftsmål samt reindrift**
    - LNFR areal for nødvendige tiltak for landbruk og reindrift og gårdstilknyttet næringsvirksomhet basert på gårdens ressursgrunnlag
  - §12-5. Nr. 6 - Bruk og vern av sjø og vassdrag med tilhørende strandsone**
    - FV Friluftsområde i sjø og vassdrag
  - §12-6 - Hensynssoner**
    - H310 Ras- og skredfare
    - H320 Flomfare
    - H370 Høyspenningsanlegg (inkl høyspentkabler)
    - H500 Bevaring naturmiljø

- §12-7 - Bestemmelseområder**
- Midlertidig bygge- og anleggsområde
  - Sikre verneverdier i bygninger, andre kulturminner og kulturmiljøer
- Linjesymbol**
- PblMidlByggAnleggGrense
  - RpAngittHensynGrense
  - RpBestemmelseGrense
  - RpBåndleggingGrense
  - RpFareGrense
  - RpFormålGrense
  - RpGrense
  - Bebyggelse som forutsettes fjernet
  - Regulert senterlinje
  - Friskiltlinje
- Punktsymboler**
- Avkjørsel - både inn og utkjøring
  - Stenging av avkjørsel

- Illustrasjoner uten rettslig virkning**
- 1/2 Eksisterende eiendomsgranse
  - 4000 Gards- og bruksnummer
  - 4000 Profilering

**Kartopplysninger**  
 Kilde for basiskart: FKB  
 Dato for basiskart:  
 Koordinatsystem: EUREF89.NTM-8  
 Høydegrunnlag: NN2000

Ekvidistanse: 1m  
 Kartmålestokk: 1:1000 m  
 0 25 50m

**Detaljregulering**  
**Reguleringsending for E16**  
**Hålimoen – Hausåker**  
 Med tilhørende reguleringsbestemmelser

Arealplan-ID: 3452\_0543R147  
 Forslagsstiller: Statens vegvesen

SAKSBEHANDLING ETTER PLAN- OG BYGNINGSLOVEN			SAKS-NR	DATO	SIGN
Dato	04.02.2021	Revisjon	Mindre justering av geometri på veg og avkjørsler		
Dato	28.02.2021	Revisjon	Tatt ut plan mellom profil 16100 og 16500		
Dato	XXX	Revisjon	XXX		
<b>Kommunestyret sitt vedtak</b>					
Ny 2. gang behandling					
Offentlig ettersyn fra 01.10.2020 til 18.11.2020					
2. gangs behandling					
Offentlig ettersyn fra ..... til .....					
1. gangs behandling					
Kunngjøring av oppstart av planarbeid				15.11.2019	
Oppstartsma...				10.10.2019	
PLANEN ER UTARBEIDET AV:		PLANKONSULENT	TEGNNR	DATO	SIGN.
			5		
Det bekrefte...					



**Tegnforklaring**

- Reguleringsplan PBL 2008**
- §12-5. Nr. 1 - Bebyggelse og anlegg
    - BN Næringsbebyggelse
  - §12-5. Nr. 2 - Samferdselsanlegg og teknisk infrastruktur
    - V Kjøreveg
    - SGS Gang-/sykkelveg
    - GG Gangveg/gangareal/gågate
    - SPA Annen veggrunn - grøntareal
    - Parkering
  - §12-5. Nr. 5 - Landbruks-, natur- og friluftsmål samt reindrift
    - LNFR areal for nødvendige tiltak for landbruk og reindrift og gårdstilknyttet næringsvirksomhet basert på gårdens ressursgrunnlag
  - §12-5. Nr. 6 - Bruk og vern av sjø og vassdrag med tilhørende strandsone
    - FV Friluftsområde i sjø og vassdrag
  - §12-6 - Hensynsoner
    - H310 Ras- og skredfare
    - H320 Flomfare
    - H370 Høyspenningsanlegg (inkl høyspentkabler)
    - H500 Bevaring naturmiljø

- §12-7 - Bestemmelseområder**
- Midlertidig bygge- og anleggsområde
  - Sikre verneverdier i bygninger, andre kulturminner og kulturmiljøer
- Linjesymbol**
- PblMidlByggAnleggGrense
  - RpAngittHensynGrense
  - RpBestemmelseGrense
  - RpBåndleggingGrense
  - RpFareGrense
  - RpFormålGrense
  - RpGrense
  - Bebyggelse som forutsettes fjernet
  - Regulert senterlinje
  - Frisiklinje
- Punktsymboler**
- Avkjørsel - både inn og utkjøring
  - Stenging av avkjørsel

- Illustrasjoner uten rettslig virkning**
- 1/2 Eksisterende eiendomsgranse
  - 4000 Profilering

**Kartopplysninger**  
 Kilde for basiskart: FKB  
 Dato for basiskart:  
 Koordinatsystem: EUREF89.NTM-8  
 Høydegrunnlag: NN2000

Ekvidistanse: 1m  
 Kartmålestokk: 1:1000 m

**Detaljregulering**  
**Reguleringsendring for E16**  
**Hålimoen – Hausåker**  
 Med tilhørende reguleringsbestemmelser

Arealplan-ID: 3452\_0543R147  
 Forslagsstiller: Statens vegvesen

SAKSBEHANDLING ETTER PLAN- OG BYGNINGSLOVEN				SAKS-NR	DATO	SIGN
Dato	04.02.2021	Revisjon	Mindre justering av geometri på veg og avkjørsler			
Dato	28.02.2021	Revisjon	Tatt ut plan mellom profil 16100 og 16500			
Dato	XXX	Revisjon	XXX			

**Kommunestyret sitt vedtak**

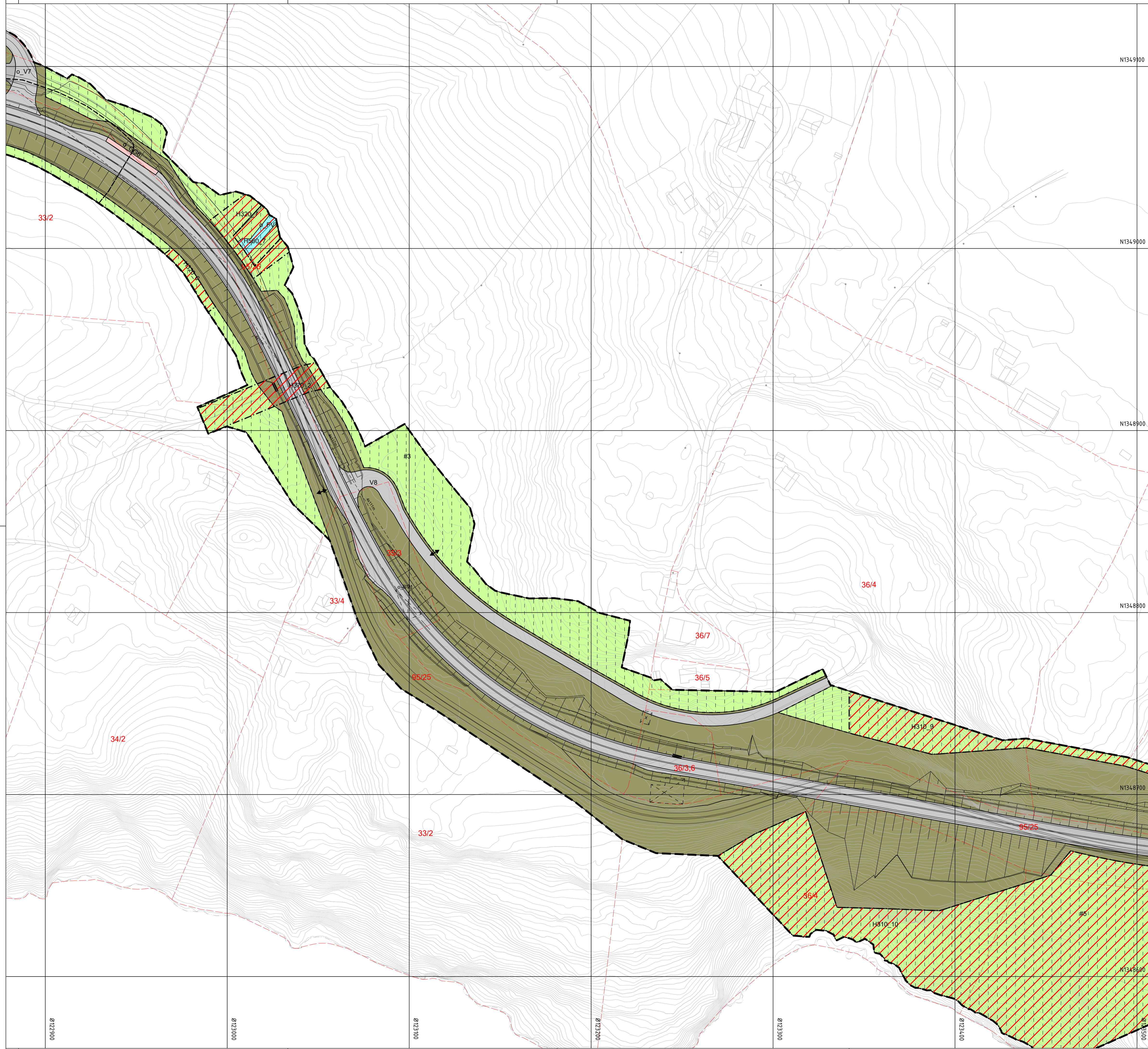
Ny 2. gangs behandling  
 Offentlig ettersyn fra 01.10.2020 til 18.11.2020

2. gangs behandling  
 Offentlig ettersyn fra ..... til .....

1. gangs behandling  
 Kunngjøring av oppstart av planarbeid

Oppstartsdate...	15.11.2019
TEGNNR	6
PLANKONSULENT	PLANKONSULENT
TEGNNR	6
PLANKONSULENT	PLANKONSULENT

PLANEN ER UTARBEIDET AV: PLANKONSULENT  
 Det bekreftees at planen er i samsvar med kommunestyrets vedtak av



**Tegnforklaring**

**Reguleringsplan PBL 2008**

**§12-5. Nr. 1 - Bebyggelse og anlegg**

BN Næringsbebyggelse

**§12-5. Nr. 2 - Samferdselanlegg og teknisk infrastruktur**

V Kjøreveg

SGS Gang-/sykkelveg

GG Gangveg/gangareal/gågate

- Annen veggrunn - grøntareal

SPA Parkering

**§12-5. Nr. 5 - Landbruks-, natur- og friluftsmål samt reindrift**

LNFR areal for nødvendige tiltak for landbruk og reindrift og gårdstilknyttet næringsvirksomhet basert på gårdens ressursgrunnlag

**§12-5. Nr. 6 - Bruk og vern av sjø og vassdrag med tilhørende strandsone**

FV Friluftsområde i sjø og vassdrag

**§12-6 - Hensynssoner**

H310 Ras- og skredfare

H320 Flomfare

H370 Høyspeningsanlegg (inkl høyspentkabler)

H500 Bevaring naturmiljø

H570 Bevaring kulturmiljø  
H730 Båndlegging etter lov om kulturminner

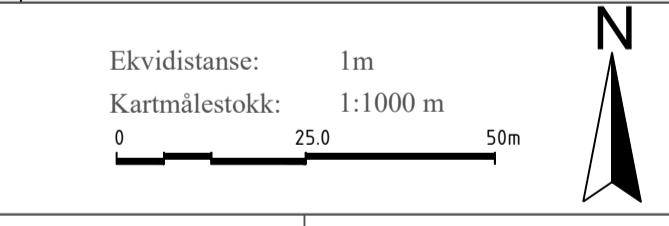
**§12-7 - Bestemmelseområder**  
Midlertidig bygge- og anleggsområde  
Sikre verneverdier i bygninger, andre kulturminner og kulturmiljøer

**Linjesymbol**  
PbiMidlByggAnleggGrense  
RpAngittHensynGrense  
RpBestemmelseGrense  
RpBåndleggingGrense  
RpFareGrense  
RpFormålGrense  
RpGrense  
Bebyggelse som forutsettes fjernet  
Regulert senterlinje  
Frisiklinje

**Punktsymboler**  
Avkjørsel - både inn og utkjøring  
Stenging av avkjørsel

**Illustrasjoner uten rettslig virkning**  
Eksisterende eiendomsgranse  
Gards- og bruksnummer  
4000 Profilerings

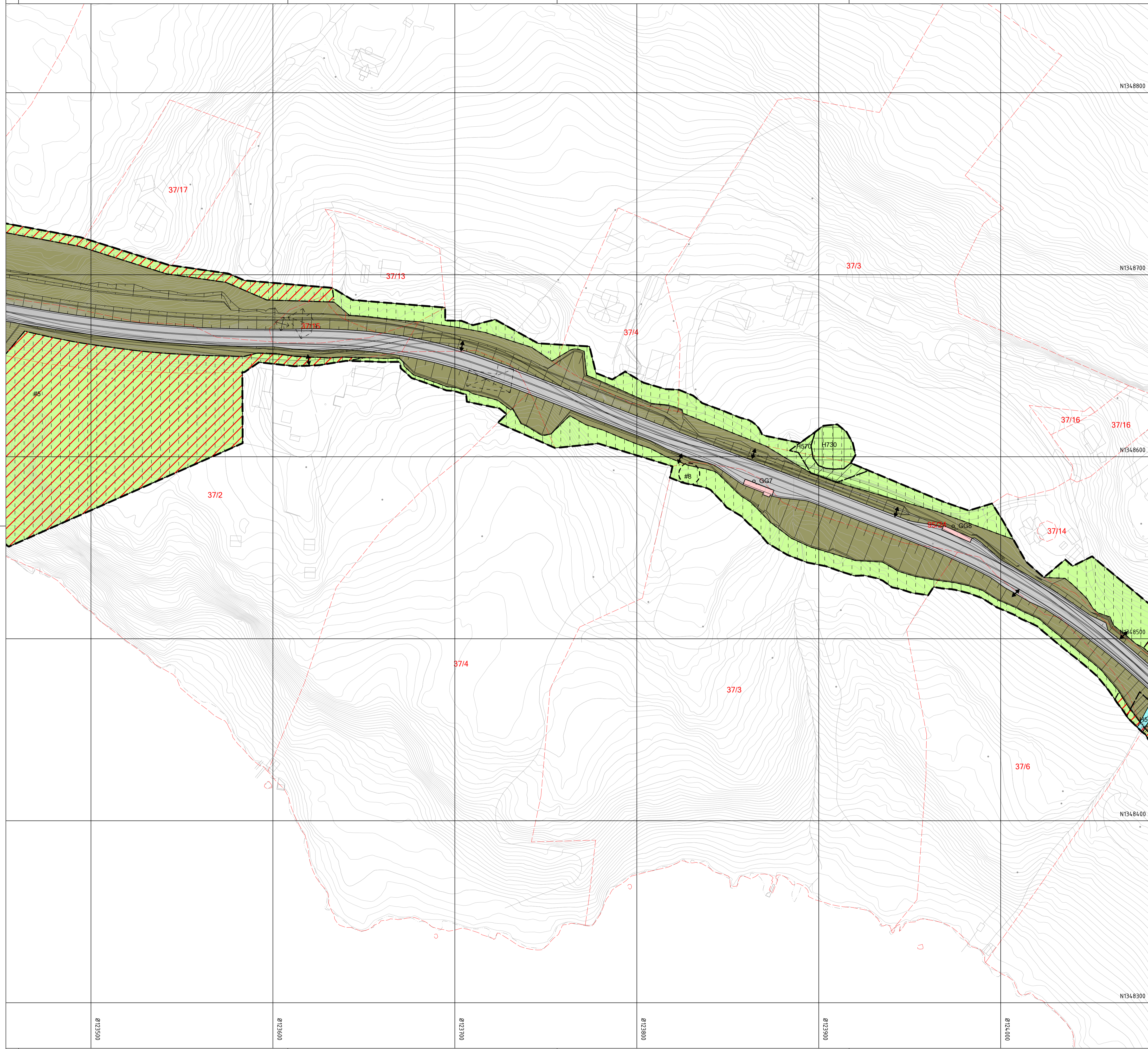
**Kartopplysninger**  
Kilde for basiskart: FKB  
Dato for basiskart:  
Koordinatsystem: EUREF89.NTM-8  
Høydegrunnlag: NN2000



**Detaljregulering**  
**Reguleringsendring for E16**  
**Hålimoen – Hausåker**  
Med tilhørende reguleringsbestemmelser

Arealplan-ID: 3452\_0543R147  
Forslagsstiller: Statens vegvesen

SAKSBEHANDLING ETTER PLAN- OG BYGNINGSLOVEN				SAKS-NR	DATE	SIGN
Dato	04.02.2021	Revisjon	Mindre justering av geometri på veg og avkjørsler			
Dato	28.02.2021	Revisjon	Tatt ut plan mellom profil 16100 og 16500			
Dato	XXX	Revisjon	XXX			
<b>Kommunestyret sitt vedtak</b>						
Ny 2. gang behandling						
Offentlig ettersyn fra 01.10.2020 til 18.11.2020						
2. gangs behandling						
Offentlig ettersyn fra ..... til .....						
1. gangs behandling						
Kunngjøring av oppstart av planarbeid						15.11.2019
Oppstartsnotat						10.10.2019
PLANEN ER UTARBEIDET AV:				PLANKONSULENT		TEGNNR
Det bekreftees at planen er i samsvar med kommunestyrets vedtak av						7
				PLANSJEFENS		SIGN.
				Plangf		



**Tegnforklaring**

**Reguleringsplan PBL 2008**

- §12-5. Nr. 1 - Bebyggelse og anlegg**
  - BN Næringsbebyggelse
- §12-5. Nr. 2 - Samferdselsanlegg og teknisk infrastruktur**
  - V Kjøreveg
  - SGS Gang-/sykkelveg
  - GG Gangveg/gangareal/gågate
  - Annen veggrunn - grøntareal
  - SPA Parkering
- §12-5. Nr. 5 - Landbruks-, natur- og friluftsmål samt reindrift**
  - LNFR areal for nødvendige tiltak for landbruk og reindrift og gårdstilknyttet næringsvirksomhet basert på gårdens ressursgrunnlag
- §12-5. Nr. 6 - Bruk og vern av sjø og vassdrag med tilhørende strandsone**
  - FV Friluftsområde i sjø og vassdrag
- §12-6 - Hensynssoner**
  - Ras- og skredfare
  - Flomfare
  - Høyspenningsanlegg (inkl høyspentkabler)
  - Bevaring naturmiljø

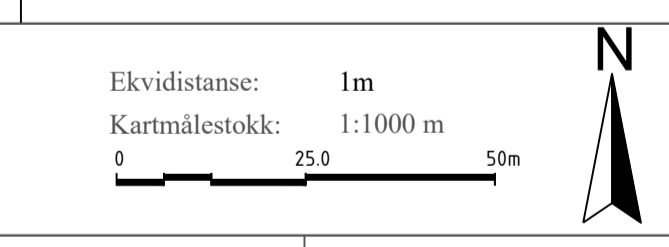
- H570 Bevaring kulturmiljø
- H730 Båndlegging etter lov om kulturminner
- §12-7 - Bestemmelseområder**
  - Midlertidig bygge- og anleggsområde
  - Sikre verneverdier i bygninger, andre kulturminner og kulturmiljøer

- Linjesymbol**
- PbiMidlByggAnleggGrense
  - RpAngittHensynGrense
  - RpBestemmelseGrense
  - RpBåndleggingGrense
  - RpFareGrense
  - RpFormålGrense
  - RpGrense
  - Bebyggelse som forutsettes fjernet
  - Regulert senterlinje
  - Friskiltlinje

- Punktsymboler**
- Avkjørsel - både inn og utkjøring
  - Stenging av avkjørsel

- Illustrasjoner uten rettslig virkning**
- 1/2 Eksisterende eiendomsgranse
  - 4000 Gard- og bruksnummer
  - 4000 Profilering

**Kartopplysninger**  
 Kilde for basiskart: FKB  
 Dato for basiskart:  
 Koordinatsystem: EUREF89.NTM-8  
 Høydegrunnlag: NN2000

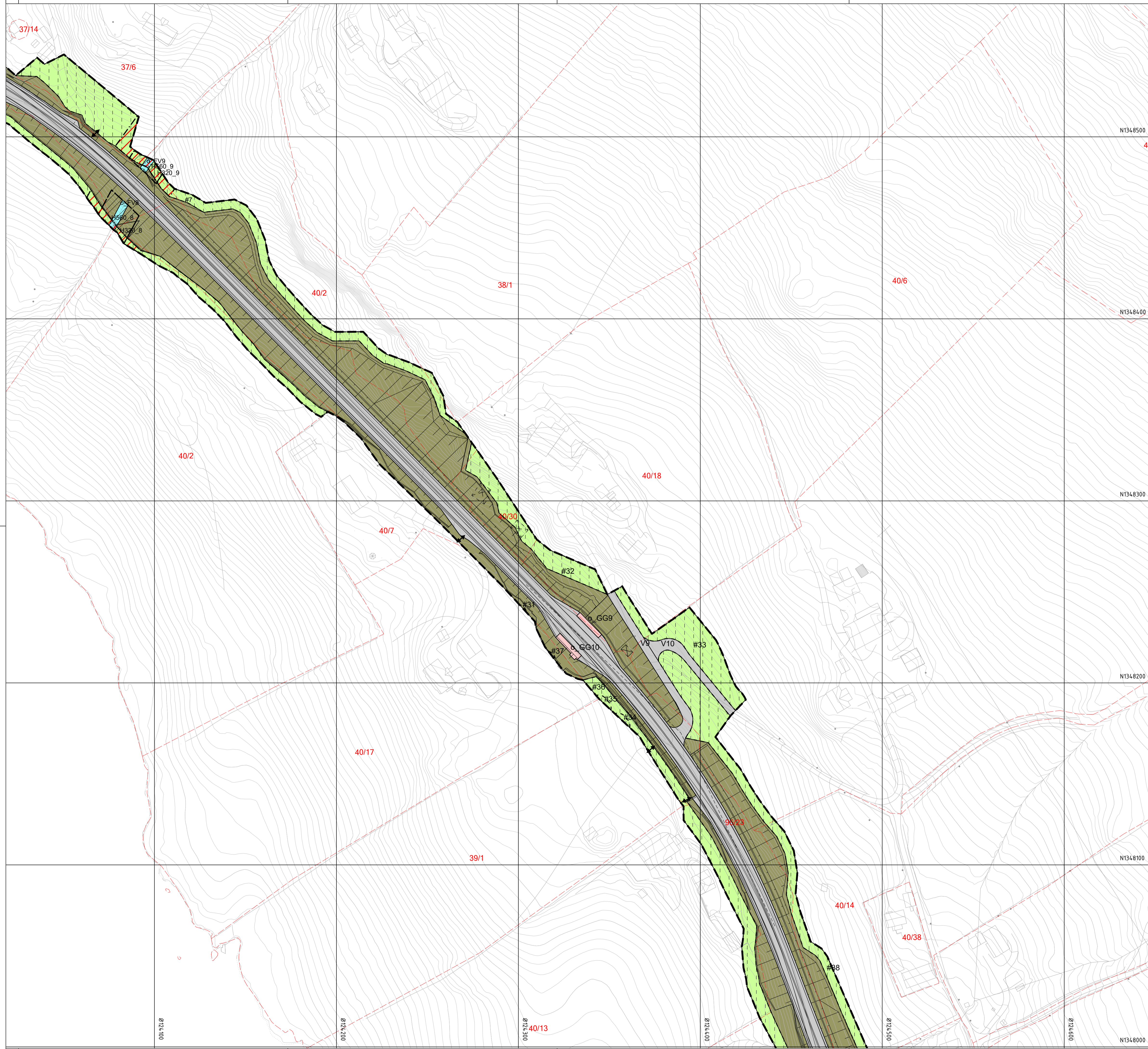


**Detaljregulering**  
**Reguleringsending for E16**  
**Hålimoen – Hausåker**  
 Med tilhørende reguleringsbestemmelser

Arealplan-ID: 3452\_0543R147  
 Forslagsstiller: Statens vegvesen

SAKSBEHANDLING ETTER PLAN- OG BYGNINGSLOVEN			SAKS-NR	DATO	SIGN
Dato	04.02.2021	Revisjon	Mindre justering av geometri på veg og avkjørsler		
Dato	28.02.2021	Revisjon	Tatt ut plan mellom profil 16100 og 16500		
Dato	XXX	Revisjon	XXX		
<b>Kommunestyret sitt vedtak</b>					
Ny 2. gang behandling					
Offentlig ettersyn fra 01.10.2020 til 18.11.2020					
2. gangs behandling					
Offentlig ettersyn fra ..... til .....					
1. gangs behandling					
Kunngjøring av oppstart av planarbeid					
Oppstartsdate: 15.11.2019					
10.10.2019					
PLANEN ER UTARBEIDET AV: PLANKONSULENT			TEGNNR	DATO	SIGN.
			8		
Det bekrefteas at planen er i samsvar med kommunestyrets vedtak av					





**Tegnforklaring**

- Reguleringsplan PBL 2008**
- §12-5. Nr. 1 - Bebyggelse og anlegg**
    - BN Næringsbebyggelse
  - §12-5. Nr. 2 - Samferdselsanlegg og teknisk infrastruktur**
    - V Kjøreveg
    - SGS Gang-/sykkelveg
    - GG Gangveg/gangareal/gågate
    - Annen veggrunn - grøntareal
    - SPA Parkering
  - §12-5. Nr. 5 - Landbruks-, natur- og friluftsmål samt reindrift**
    - LNFR areal for nødvendige tiltak for landbruk og reindrift og gårdstilknyttet næringsvirksomhet basert på gårdens ressursgrunnlag
  - §12-5. Nr. 6 - Bruk og vern av sjø og vassdrag med tilhørende strandsone**
    - FV Friluftsområde i sjø og vassdrag
  - §12-6 - Hensynssoner**
    - H310 Ras- og skredfare
    - H320 Flomfare
    - H370 Høyspeningsanlegg (inkl høyspentkabler)
    - H500 Bevaring naturmiljø

- §12-7 - Bestemmelseområder**
- H570 Bevaring kulturmiljø
  - H730 Båndlegging etter lov om kulturminner
  - Midlertidig bygge- og anleggsområde
  - Sikre verneverdier i bygninger, andre kulturminner og kulturmiljøer
- Linjesymbol**
- PblMidlByggAnleggGrense
  - RpAngittHensynGrense
  - RpBestemmelseGrense
  - RpBåndleggingGrense
  - RpFareGrense
  - RpFormålGrense
  - RpGrense
  - Regulert senterlinje
  - Frisiklinje
- Punktsymboler**
- Avkjørsel - både inn og utkjøring
  - Stenging av avkjørsel

- Illustrasjoner uten rettslig virkning**
- 1/2 Eksisterende eiendomsgranse
  - 4000 Gards- og bruksnummer
  - 4000 Profilering

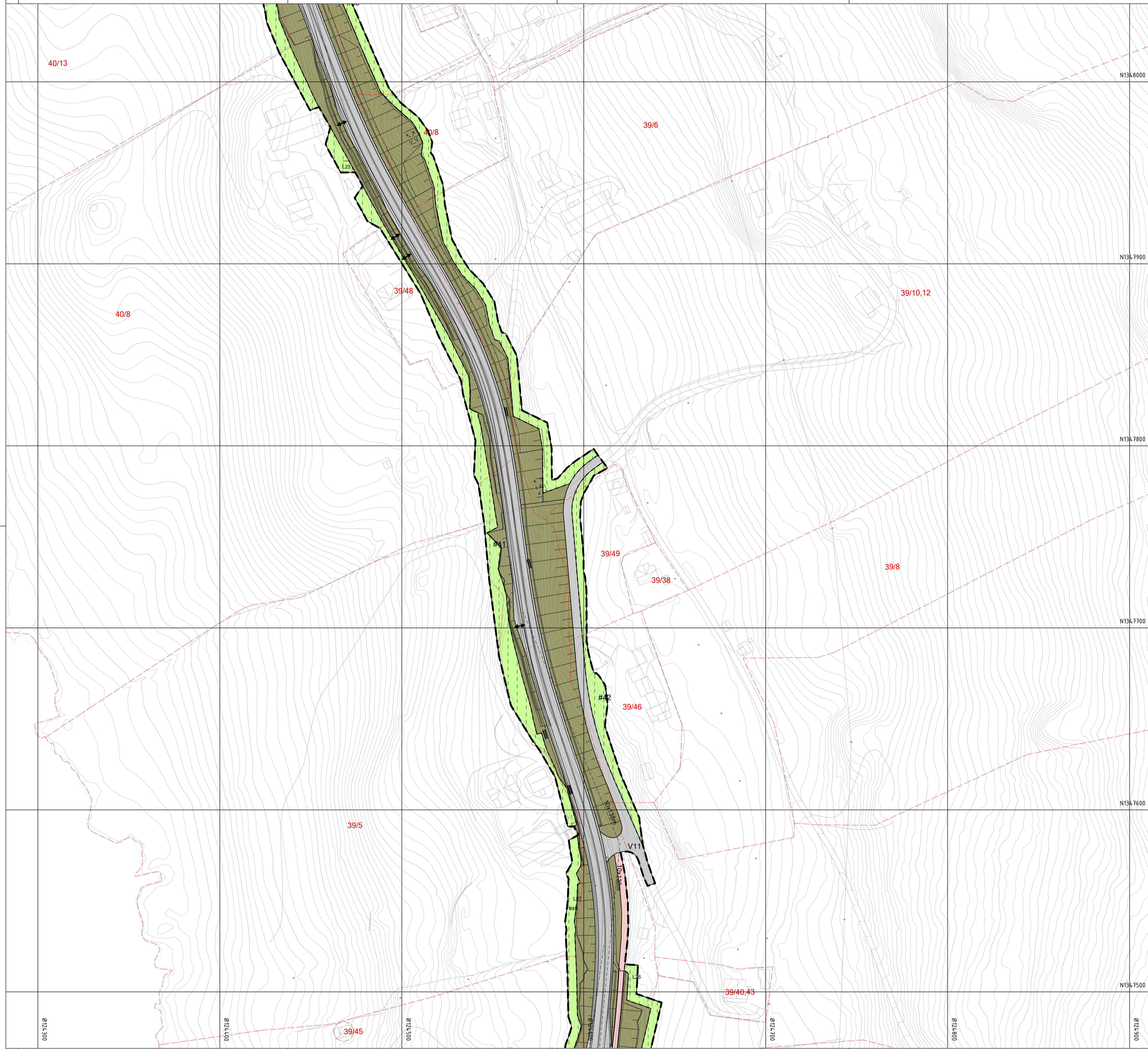
**Kartopplysninger**  
 Kilde for basiskart: FKB  
 Dato for basiskart:  
 Koordinatsystem: EUREF89.NTM-8  
 Høydegrunnlag: NN2000

Ekvidistanse: 1m  
 Kartmålestokk: 1:1000 m  
 0 25.0 50m

**Detaljregulering**  
**Reguleringsendring for E16**  
**Hålimoen – Hausåker**  
 Med tilhørende reguleringsbestemmelser

Arealplan-ID: 3452\_0543R147  
 Forslagsstiller: Statens vegvesen

SAKSBEHANDLING ETTER PLAN- OG BYGNINGSLOVEN			SAKS-NR	DATO	SIGN
Dato	04.02.2021	Revisjon	Mindre justering av geometri på veg og avkjørsler		
Dato	28.02.2021	Revisjon	Tatt ut plan mellom profil 16100 og 16500		
Dato	XXX	Revisjon	XXX		
<b>Kommunestyret sitt vedtak</b>					
Ny 2. gang behandling					
Offentlig ettersyn fra 01.10.2020 til 18.11.2020					
2. gangs behandling					
Offentlig ettersyn fra ..... til .....					
1. gangs behandling					
Kunngjøring av oppstart av planarbeid				15.11.2019	
Oppstartsma...				10.10.2019	
PLANEN ER UTARBEIDET AV:		PLANKONSULENT	TEGNNR	DATO	SIGN.
			9		
Det bekrefte...					



**Tegnforklaring**

**Reguleringsplan PBL 2008**

**§12-5. Nr. 1 - Bebyggelse og anlegg**

- BN Næringsbebyggelse

**§12-5. Nr. 2 - Samferdselsanlegg og teknisk infrastruktur**

- V Kjøreveg
- SGS Gang-/sykkelveg
- GG Gangveg/gangareal/gågate
- Annen veggrunn - grøntareal
- SPA Parkering

**§12-5. Nr. 5 - Landbruks-, natur- og friluftsmål samt reindrift**

- LNFR areal for nødvendige tiltak for landbruk og reindrift og gårdstilknyttet næringsvirksomhet basert på gårdens ressursgrunnlag

**§12-5. Nr. 6 - Bruk og vern av sjø og vassdrag med tilhørende strandsone**

- FV Friluftsområde i sjø og vassdrag

**§12-6 - Hensynssoner**

- H3/10 Ras- og skredfare
- H3/20 Flomfare
- H3/70 Høyspenningsanlegg (inkl høyspentkabler)
- H500 Bevaring naturmiljø

**§12-7 - Bestemmelseområder**

- H570 Bevaring kulturmiljø
- H730 Båndlegging etter lov om kulturminner
- Midlertidig bygge- og anleggsområde
- Sikre verneverdier i bygninger, andre kulturminner og kulturmiljøer

**Linjesymbol**

- PblMidlByggAnleggGrense
- RpAngittHensynGrense
- RpBestemmelseGrense
- RpBåndleggingGrense
- RpFareGrense
- RpFormålGrense
- RpGrense
- Bebyggelse som forutsettes fjernet
- Regulert senterlinje
- Friskiltlinje

**Punktsymboler**

- Avkjørsel - både inn og utkjøring
- Stenging av avkjørsel

**Illustrasjoner uten rettslig virkning**

- Eksisterende eiendomsgranse
- Gards- og bruksnummer
- 4000 Profilering

**Kartopplysninger**

Kilde for basiskart: FKB  
 Dato for basiskart: EUREF89.NTM-8  
 Koordinatsystem: NN2000  
 Høydegrunnlag: NN2000

Ekvidistanse: 1m  
 Kartmålestokk: 1:1000 m  
 0 25.0 50m

**Detaljregulering**

**Reguleringsending for E16**

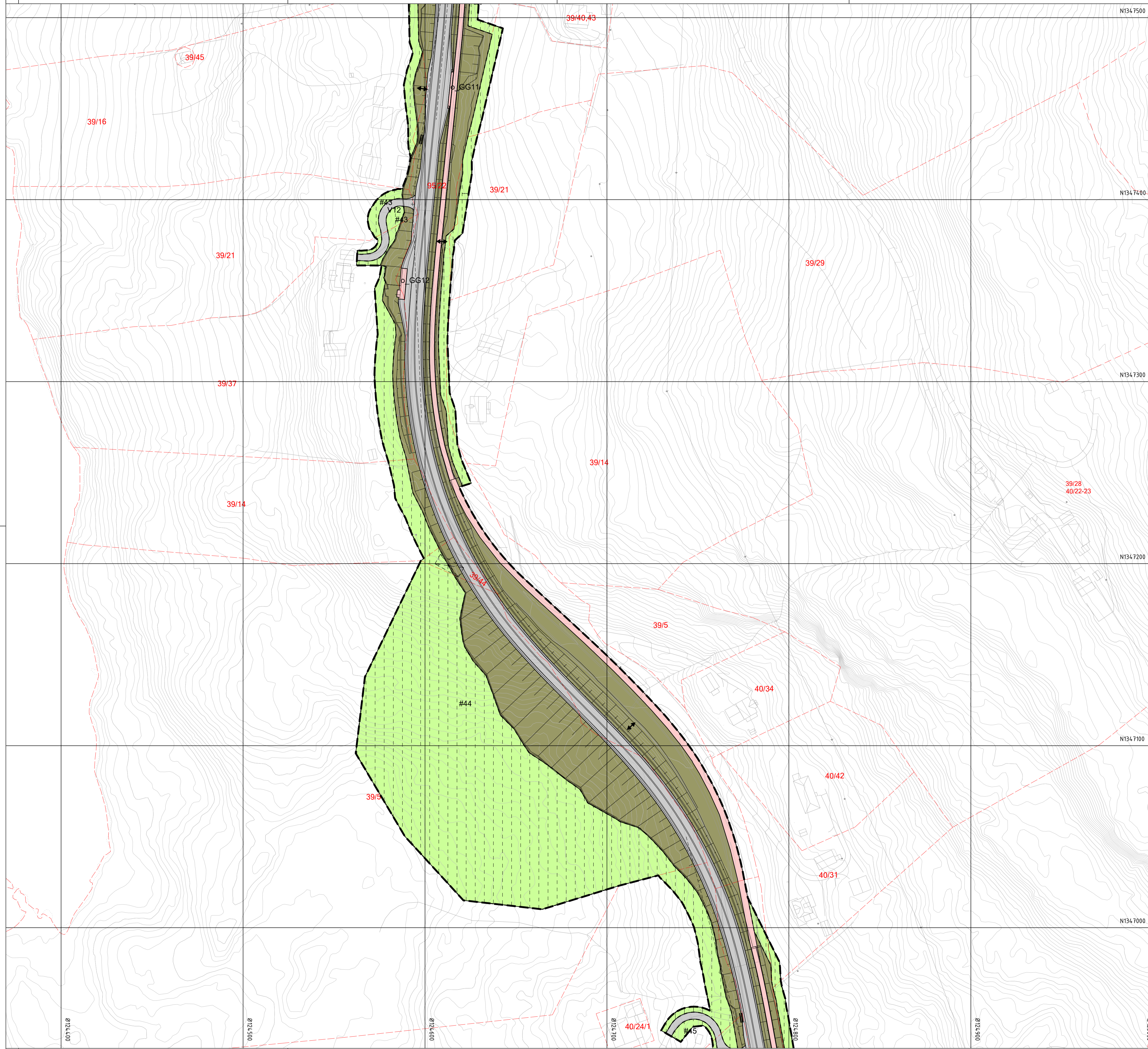
**Hålimoen – Hausåker**

Med tilhørende reguleringsbestemmelser

Vestre Slidre kommune

Arealplan-ID: 3452\_0543R147  
 Forslagsstiller: Statens vegvesen

SAKSBEHANDLING ETTER PLAN- OG BYGNINGSLOVEN				SAKS-NR	DATO	SIGN
Dato	04.02.2021	Revisjon	Mindre justering av geometri på veg og avkjørsler			
Dato	28.02.2021	Revisjon	Tatt ut plan mellom profil 16100 og 16500			
Dato	XXX	Revisjon	XXX			
<b>Kommunestyret sitt vedtak</b>						
Ny 2. gang behandling						
Offentlig ettersyn fra 01.10.2020 til 18.11.2020						
2. gangs behandling						
Offentlig ettersyn fra ..... til .....						
1. gangs behandling						
Kunngjøring av oppstart av planarbeid					15.11.2019	
Oppstartsmede...					10.10.2019	
PLANEN ER UTARBEIDET AV:		PLANKONSULENT		TEGNNR.	DATO	SIGN.
				10		
Det bekreftes at planen er i samsvar med kommunestyrets vedtak av						



**Tegnforklaring**

**Reguleringsplan PBL 2008**

**§12-5. Nr. 1 - Bebyggelse og anlegg**  
 BN Næringsbebyggelse

**§12-5. Nr. 2 - Samferdselsanlegg og teknisk infrastruktur**  
 V Kjøreveg  
 SGS Gang-/sykkelveg  
 GG Gangveg/gangareal/gågate  
 - Annen veggrunn - grøntareal  
 SPA Parkering

**§12-5. Nr. 5 - Landbruks-, natur- og friluftsmål samt reindrift**  
 - LNFR areal for nødvendige tiltak for landbruk og reindrift og gårdstilknyttet næringsvirksomhet basert på gårdens ressursgrunnlag

**§12-5. Nr. 6 - Bruk og vern av sjø og vassdrag med tilhørende strandsone**  
 FV Friluftsområde i sjø og vassdrag

**§12-6 - Hensynssoner**  
 Ras- og skredfare  
 Flomfare  
 Høyspeningsanlegg (inkl høyspentkabler)  
 H500 Bevaring naturmiljø

**§12-7 - Bestemmelseområder**  
 Midlertidig bygge- og anleggsområde  
 Sikre verneverdier i bygninger, andre kulturminner og kulturmiljøer

**Linjesymbol**  
 PblMidlByggAnleggGrense  
 RpAngittHensynGrense  
 RpBestemmelseGrense  
 RpBåndleggingGrense  
 RpFareGrense  
 RpFormålGrense  
 RpGrense  
 Bebyggelse som forutsettes fjernet  
 Regulert senterlinje  
 Frisiktelinje

**Punktsymboler**  
 Avkjørsel - både inn og utkjøring  
 Stenging av avkjørsel

**Illustrasjoner uten rettslig virkning**  
 Eksisterende eiendomsgranse  
 1/2 Gards- og bruksnummer  
 4000 Profilering

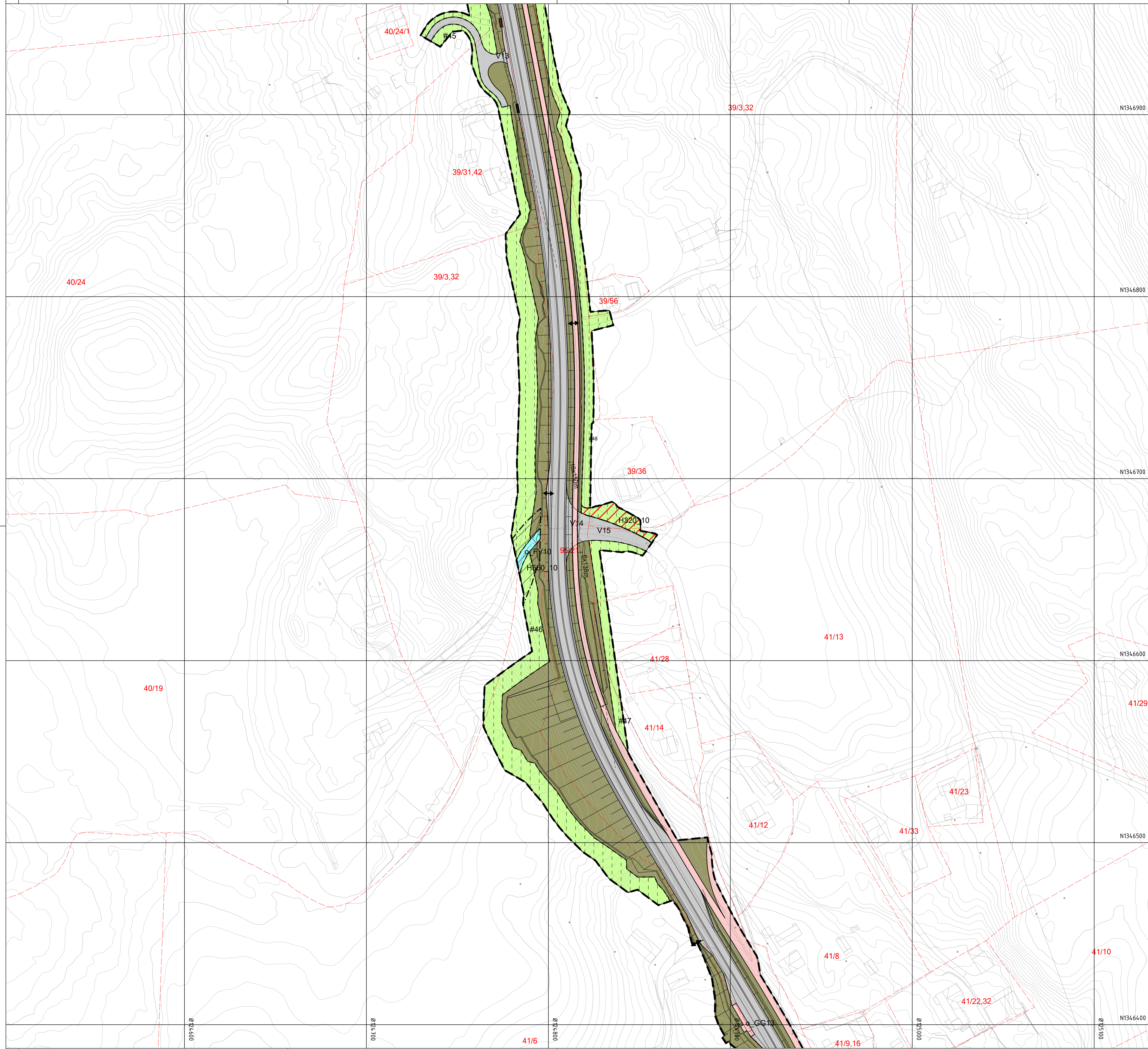
**Kartopplysninger**  
 Kilde for basiskart: FKB  
 Dato for basiskart:  
 Koordinatsystem: EUREF89.NTM-8  
 Høydegrunnlag: NN2000

Ekvidistanse: 1m  
 Kartmålestokk: 1:1000 m  
 0 25.0 50m

**Detaljregulering**  
**Reguleringsendring for E16**  
**Hålimoen – Hausåker**  
 Med tilhørende reguleringsbestemmelser

Arealplan-ID: 3452\_0543R147  
 Forslagsstiller: Statens vegvesen

SAKSBEHANDLING ETTER PLAN- OG BYGNINGSLOVEN				SAKS-NR	DATO	SIGN
Dato	04.02.2021	Revisjon	Mindre justering av geometri på veg og avkjørsler			
Dato	28.02.2021	Revisjon	Tatt ut plan mellom profil 16100 og 16500			
Dato	XXX	Revisjon	XXX			
<b>Kommunestyret sitt vedtak</b>						
Ny 2. gangs behandling						
Offentlig ettersyn fra 01.10.2020 til 18.11.2020						
2. gangs behandling						
Offentlig ettersyn fra ..... til .....						
1. gangs behandling						
Kunngjøring av oppstart av planarbeid						15.11.2019
Oppstartsnotat						10.10.2019
PLANEN ER UTARBEIDET AV:				PLANKONSULENT	TEGNNR	DATO
Det bekrefteas at planen er i samsvar med kommunestyrets vedtak av					11	SIGN.
				Bekr/Plann	PLANSIGNAS	Plangf



**Tegnforklaring**

- Reguleringsplan PBL 2008**
- BN Næringsbebyggelse
  - V Kjøreveg
  - SGS Gang-/sykkelveg
  - GG Gangveg/gangareal/gågate
  - Annex veggrunn - grøntareal
  - SPA Parkering
  - FV Friluftsområde i sjø og vassdrag
- §12-5. Nr. 2 - Samferdselanlegg og teknisk infrastruktur**
- H320 Flomfare
  - H370 Høyspeningsanlegg (inkl høyspentkabler)
  - H500 Bevaring naturmiljø
- §12-5. Nr. 5 - Landbruks-, natur- og friluftsmål samt reindrift**
- LNFR areal for nødvendige tiltak for landbruk og reindrift og gårdstilknyttet næringsvirksomhet basert på gårdens ressursgrunnlag
- §12-5. Nr. 6 - Bruk og vern av sjø og vassdrag med tilhørende strandsone**
- §12-6 - Hensynssoner**
- H310 Ras- og skredfare
  - H320 Flomfare
  - H370 Høyspeningsanlegg (inkl høyspentkabler)
  - H500 Bevaring naturmiljø

- §12-7 - Bestemmelseområder**
- Midlertidig bygge- og anleggsområde
  - Sikre verneverdier i bygninger, andre kulturminner og kulturmiljøer
- Linjesymbol**
- PblMidlByggAnleggGrense
  - RpAngittHensynGrense
  - RpBestemmelseGrense
  - RpBåndleggingGrense
  - RpFareGrense
  - RpFormålGrense
  - RpGrense
  - Bebyggelse som forutsettes fjernet
  - Regulert senterlinje
  - Frisktilinje
- Punktsymboler**
- Avkjørsel - både inn og utkjøring
  - Stenging av avkjørsel
- Illustrasjoner uten rettslig virkning**
- 1/2 Eksisterende eiendomsgrænse
  - 4000 Profilering

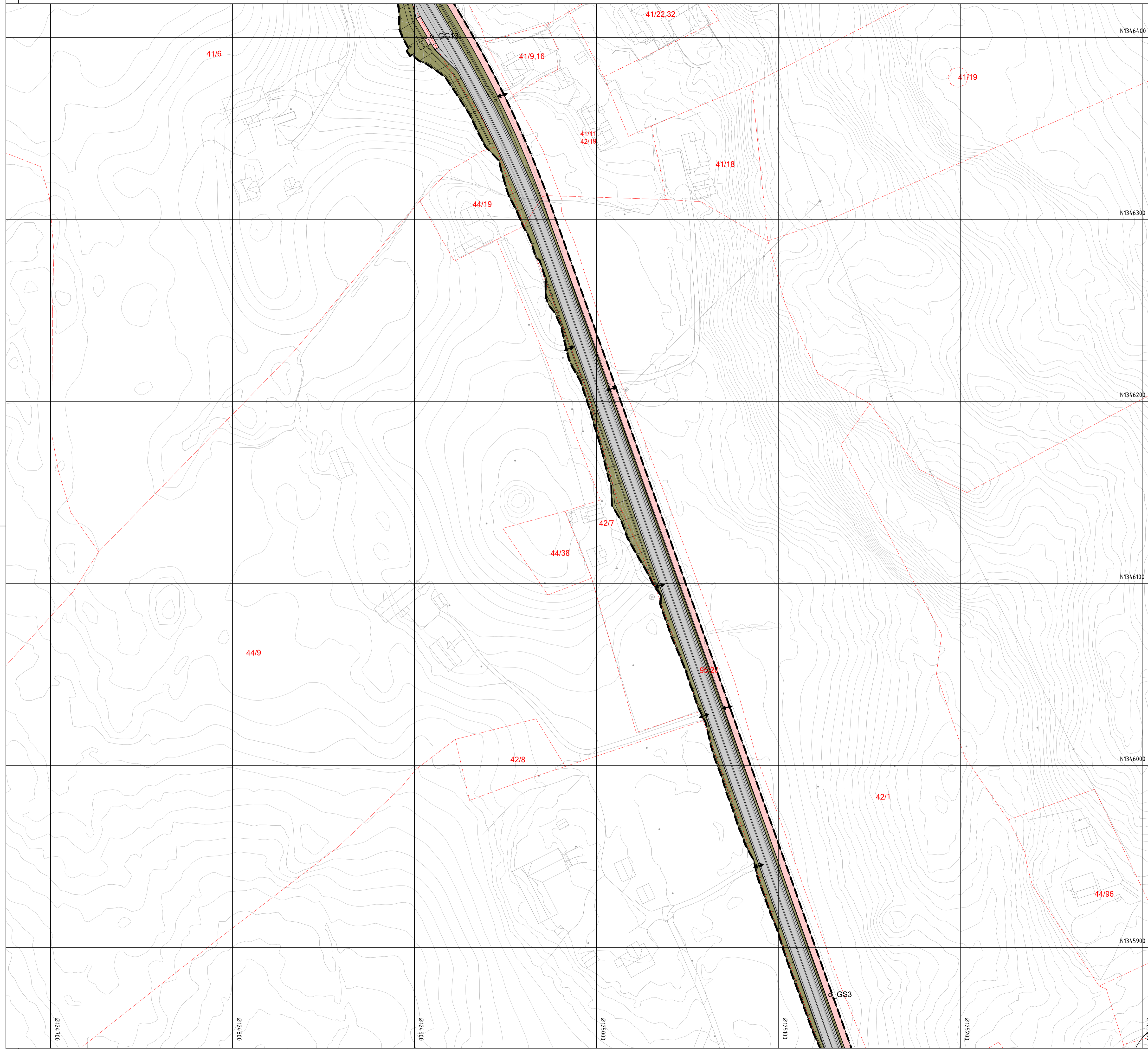
**Kartopplysninger**  
 Kilde for basiskart: FKB  
 Dato for basiskart:  
 Koordinatsystem: EUREF89.NTM-8  
 Høydegrunnlag: NN2000

Ekvidistanse: 1m  
 Kartmålestokk: 1:1000 m  
 0 25.0 50m

**Detaljregulering**  
**Reguleringsendring for E16**  
**Hålimoen – Hausåker**  
 Med tilhørende reguleringsbestemmelser

Arealplan-ID: 3452\_0543R147  
 Forslagsstiller: Statens vegvesen

SAKSBEHANDLING ETTER PLAN- OG BYGNINGSLOVEN			SAKS-NR	DATO	SIGN
Dato	04.02.2021	Revisjon	Mindre justering av geometri på veg og avkjørsler		
Dato	28.02.2021	Revisjon	Tatt ut plan mellom profil 16100 og 16500		
Dato	XXX	Revisjon	XXX		
<b>Kommunestyret sitt vedtak</b>					
Ny 2. gang behandling					
Offentlig ettersyn fra 01.10.2020 til 18.11.2020					
2. gangs behandling					
Offentlig ettersyn fra ..... til .....					
1. gangs behandling					
Kunngjøring av oppstart av planarbeid					
Oppstartsdate: 15.11.2019					
10.10.2019					
PLANEN ER UTARBEIDET AV:			TEGNNR	DATO	SIGN.
PLANKONSULENT			12		
Det bekreftees at planen er i samsvar med kommunestyrets vedtak av			Bekr.Dato	PLANSJEFENS	Plangf



**Tegnforklaring**

**Reguleringsplan PBL 2008**

**§12-5. Nr. 1 - Bebyggelse og anlegg**  
 BN Næringsbebyggelse

**§12-5. Nr. 2 - Samferdselsanlegg og teknisk infrastruktur**  
 V Kjøreveg  
 SGS Gang-/sykkelveg  
 GG Gangveg/gangareal/gågate  
 - Annen veggrunn - grøntareal  
 SPA Parkering

**§12-5. Nr. 5 - Landbruks-, natur- og friluftsmål samt reindrift**  
 LNFR areal for nødvendige tiltak for landbruk og reindrift og gårdstilknyttet næringsvirksomhet basert på gårdens ressursgrunnlag

**§12-5. Nr. 6 - Bruk og vern av sjø og vassdrag med tilhørende strandsone**  
 FV Friluftsområde i sjø og vassdrag

**§12-6 - Hensynssoner**  
 H3/10 Ras- og skredfare  
 H3/20 Flomfare  
 H3/70 Høyspeningsanlegg (inkl høyspentkabler)  
 H5/00 Bevaring naturmiljø

**§12-7 - Bestemmelseområder**  
 H5/70 Bevaring kulturmiljø  
 H7/30 Båndlegging etter lov om kulturminner

**Midlertidig bygge- og anleggsområde**  
 Sikre verneverdier i bygninger, andre kulturminner og kulturmiljøer

**Linjesymbol**  
 PblMidlByggAnleggGrense  
 RpAngittHensynGrense  
 RpBestemmelseGrense  
 RpBåndleggingGrense  
 RpFareGrense  
 RpFormålGrense  
 RpGrense  
 Bebyggelse som forutsettes fjernet  
 Regulert senterlinje  
 Frisiklinje

**Punktsymboler**  
 Avkjørsel - både inn og utkjøring  
 Stenging av avkjørsel

**Illustrasjoner uten rettslig virkning**  
 Eksisterende eiendomsgranse  
 Gards- og bruksnummer  
 4000 Profilering

**Kartopplysninger**  
 Kilde for basiskart: FKB  
 Dato for basiskart:  
 Koordinatsystem: EUREF89.NTM-8  
 Høydegrunnlag: NN2000

Ekvidistanse: 1m  
 Kartmålestokk: 1:1000 m  
 0 25.0 50m

**Detaljregulering**  
**Reguleringsending for E16**  
**Hålimoen – Hausåker**  
 Med tilhørende reguleringsbestemmelser

Arealplan-ID: 3452\_0543R147  
 Forslagsstiller: Statens vegvesen

SAKSBEHANDLING ETTER PLAN- OG BYGNINGSLOVEN			SAKS-NR	DATO	SIGN
Dato	04.02.2021	Revisjon	Mindre justering av geometri på veg og avkjørsler		
Dato	28.02.2021	Revisjon	Tatt ut plan mellom profil 16100 og 16500		
Dato	XXX	Revisjon	XXX		

**Kommunestyret sitt vedtak**

Ny 2. gang behandling  
 Offentlig ettersyn fra 01.10.2020 til 18.11.2020

2. gangs behandling  
 Offentlig ettersyn fra ..... til .....

1. gangs behandling  
 Kunngjøring av oppstart av planarbeid

Oppstartsdate: 15.11.2019

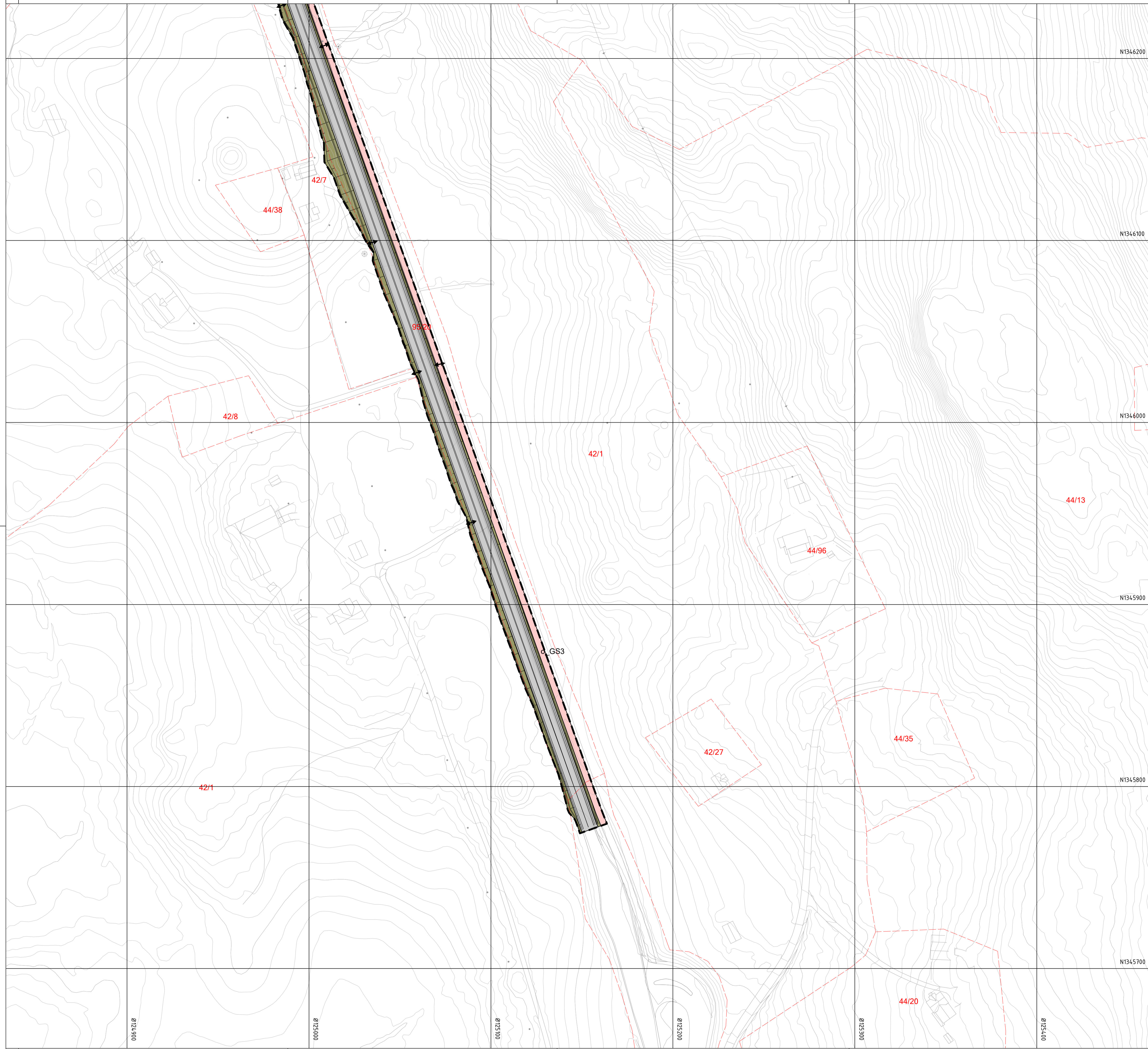
10.10.2019

PLANEN ER UTARBEIDET AV: PLANKONSULENT

TEGNNR. DATO SIGN.  
 13

Det bekrefteas at planen er i samsvar med kommunestyrets vedtak av

Bekr.Dato: PLANSJEFENS: Planf



**Tegnforklaring**

**Reguleringsplan PBL 2008**

**§12-5. Nr. 1 - Bebyggelse og anlegg**

- BN Næringsbebyggelse

**§12-5. Nr. 2 - Samferdselsanlegg og teknisk infrastruktur**

- V Kjøreveg
- SGS Gang-/sykkelveg
- GG Gangveg/gangareal/gågate
- Annen veggrunn - grøntareal
- SPA Parkering

**§12-5. Nr. 5 - Landbruks-, natur- og friluftformål samt reindrift**

LNFR areal for nødvendige tiltak for landbruk og reindrift og gårdstilknyttet næringsvirksomhet basert på gårdens ressursgrunnlag

**§12-5. Nr. 6 - Bruk og vern av sjø og vassdrag med tilhørende strandsone**

- FV Friluftsområde i sjø og vassdrag

**§12-6 - Hensynssoner**

- H310 Ras- og skredfare
- H320 Flomfare
- H370 Høyspenningsanlegg (inkl høyspentkabler)
- H500 Bevaring naturmiljø

**§12-7 - Bestemmelseområder**

- H570 Bevaring kulturmiljø
- H730 Båndlegging etter lov om kulturminner

**Linjesymbol**

- PblMidlByggAnleggGrense
- RpAngittHensynGrense
- RpBestemmelseGrense
- RpBåndleggingGrense
- RpFareGrense
- RpFormålGrense
- RpGrense
- Bebyggelse som forutsettes fjernet
- Regulert senterlinje
- Frisktilinje

**Punktsymboler**

- Avkjørsel - både inn og utkjøring
- Stenging av avkjørsel

**Illustrasjoner uten rettslig virkning**

- 1/2 Eksisterende eiendomsgrænse
- 4000 Gard- og bruksnummer
- 4000 Profilering

**Kartopplysninger**

Kilde for basiskart: FKB  
 Dato for basiskart:  
 Koordinatsystem: EUREF89.NTM-8  
 Høydegrunnlag: NN2000

Ekvidistanse: 1m  
 Kartmålestokk: 1:1000 m

**Detaljregulering**

**Reguleringsending for E16**

**Hålimoen – Hausåker**

Med tilhørende reguleringsbestemmelser

Arealplan-ID: 3452\_0543R147  
 Forslagsstiller: Statens vegvesen

SAKSBEHANDLING ETTER PLAN- OG BYGNINGSLOVEN				SAKS-NR	DATO	SIGN
Dato	04.02.2021	Revisjon	Mindre justering av geometri på veg og avkjørsler			
Dato	28.02.2021	Revisjon	Tatt ut plan mellom profil 16100 og 16500			
Dato	XXX	Revisjon	XXX			
<b>Kommunestyret sitt vedtak</b>						
Ny 2. gang behandling						
Offentlig ettersyn fra 01.10.2020 til 18.11.2020						
2. gangs behandling						
Offentlig ettersyn fra ..... til .....						
1. gangs behandling						
Kunngjøring av oppstart av planarbeid					15.11.2019	
Oppstarts møte...					10.10.2019	
PLANEN ER UTARBEIDET AV:		PLANKONSULENT		TEGNNR	DATO	SIGN.
				14		
Det bekreftes at planen er i samsvar med kommunestyrets vedtak av						