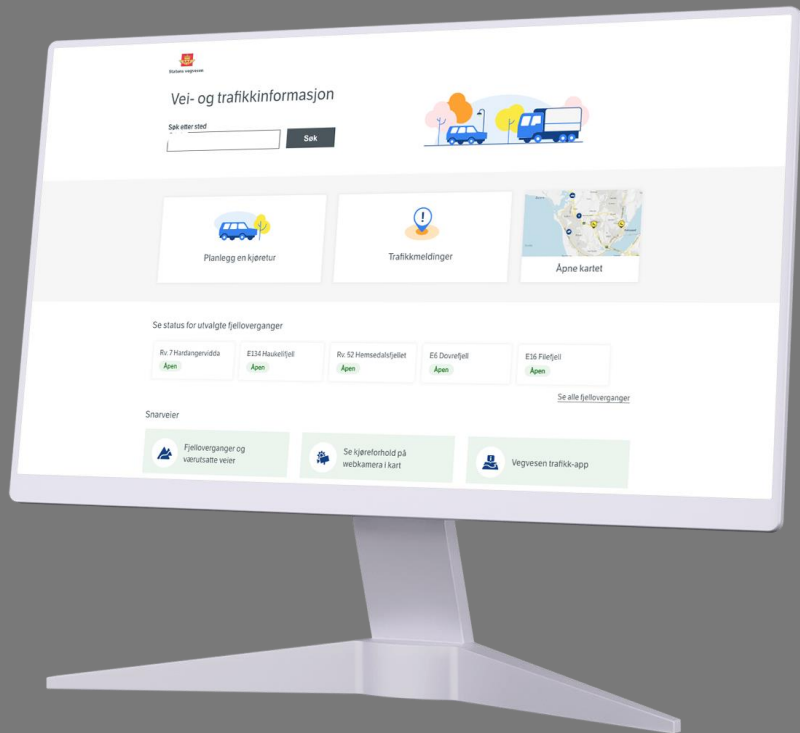




# Webinar om ekstremværet Hans og fremkommelighet ved større hendelser

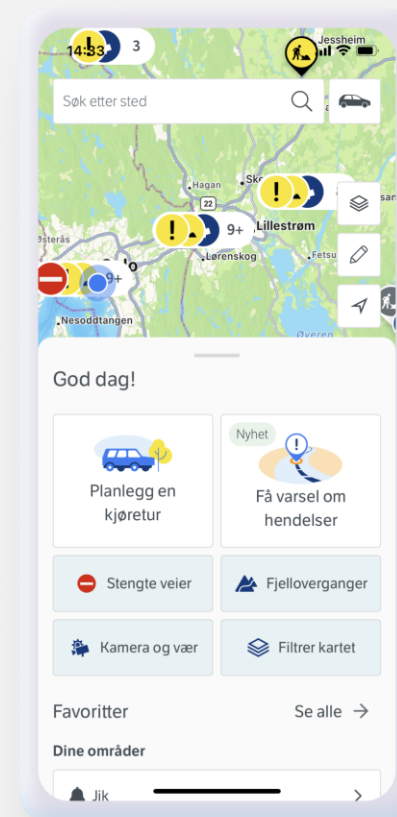
Ny funksjonalitet Vegvesen trafikk web og app

# Vegvesen trafikk



## Web

– alltid tilgjengelig, for store og små skjermer



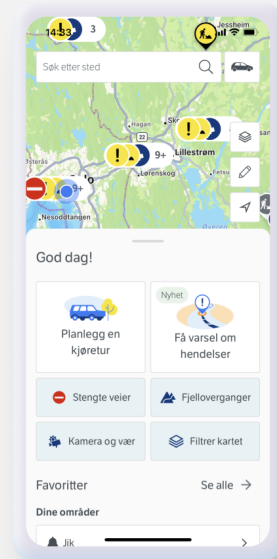
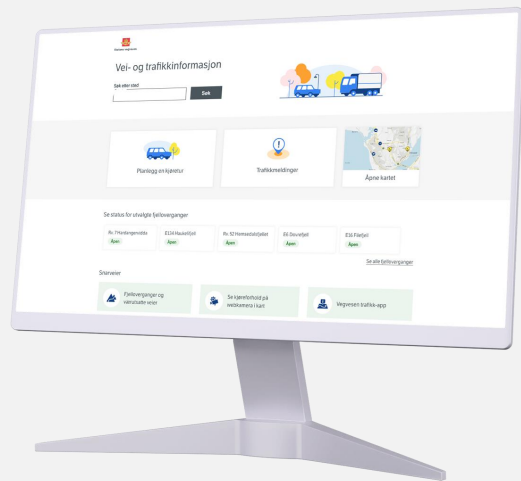
## App

– enklest å bruke på farten, med varslinger

# Vegvesen trafikk gir deg god oversikt over veinettet, og vi jobber kontinuerlig med å utvikle ny funksjonalitet i tjenesten



## Vegvesen trafikk



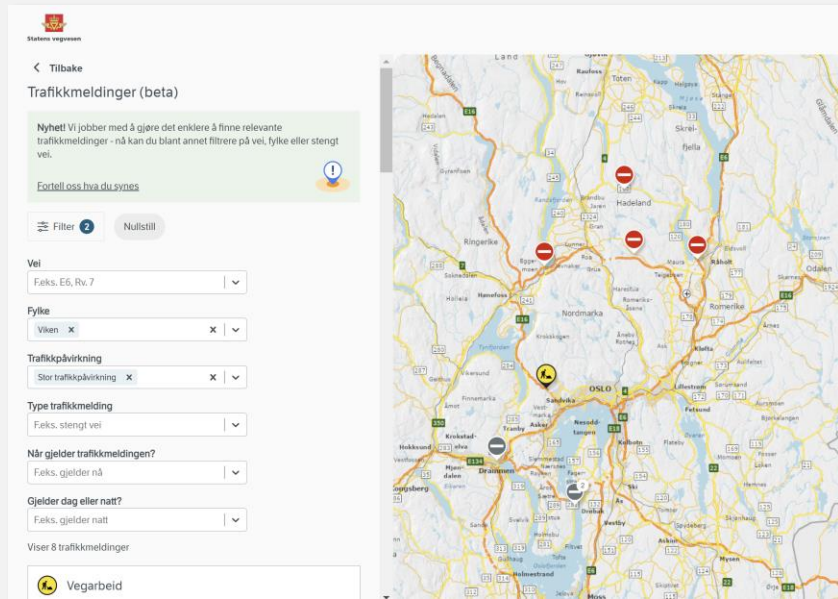
### Vegvesen trafikk gir deg blant annet

- **Kart med kartinfo** – oversikt og mulighet for utdypende informasjon om f.eks. ferjer, webkamera, høydebegrensinger, værstasjoner og stoppesteder
- **Ruteplanlegger** – gir lovlig og anbefalte ruter basert på typen kjøretøy
- **Oversikt og informasjon om døgnhvileplasser** – viser hvor du kan stoppe for døgnhvile, fasiliteter og antall ledige plasser
- **Trafikkmeldinger** – forteller hva som skjer i trafikken og planlagte arbeider som påvirker trafikken
- **Favoritter** – mulighet til å lagre informasjonselementer som brukes ofte

# På web har vi nylig utviklet en ny trafikkmeldingsvisning som gir mulighet til å filtrere ut de trafikkmeldingene man ønsker



**Hold oversikt over trafikkmeldinger som er relevant for deg**

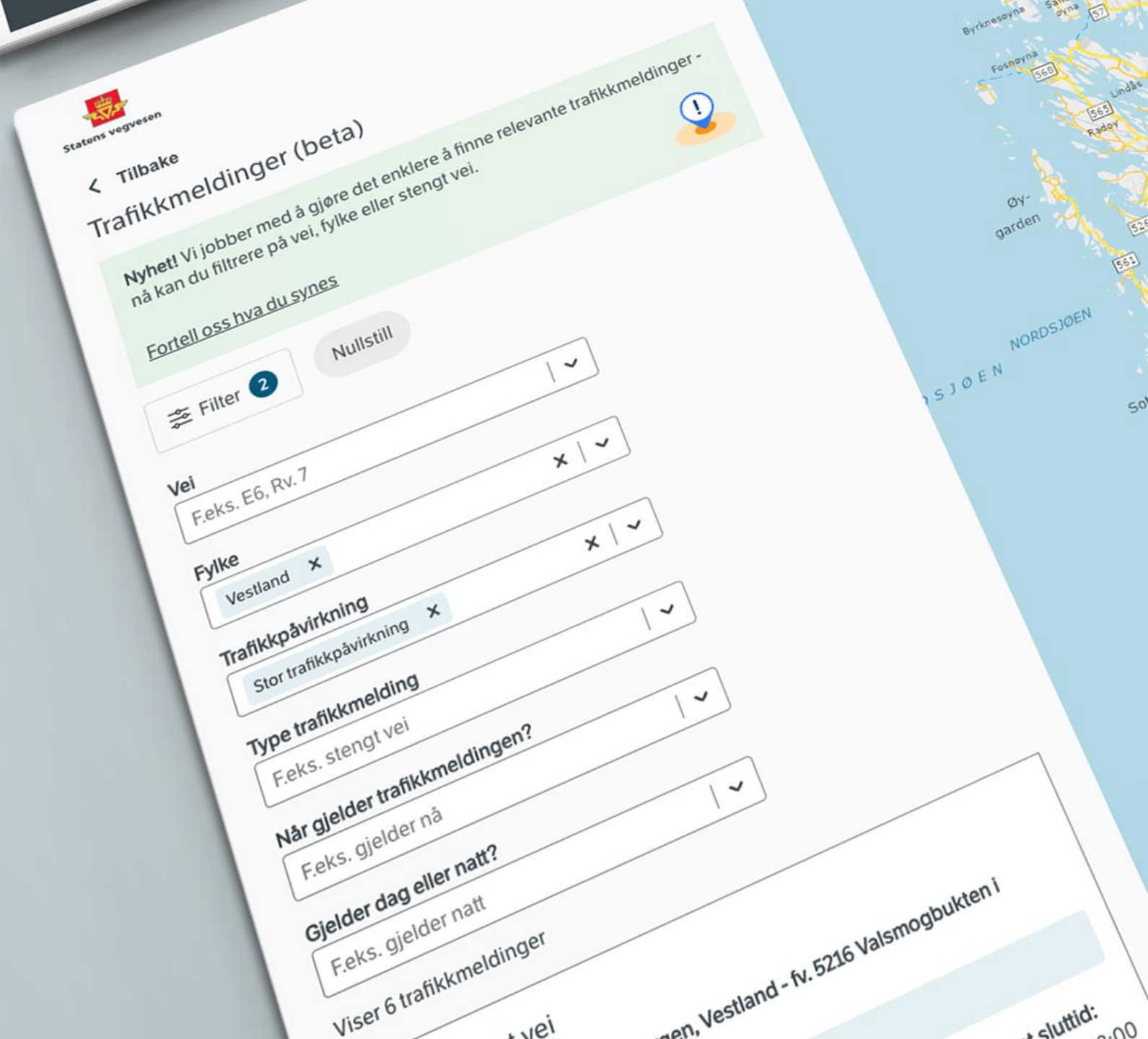


Mulighet for å **filtrere** hvilke trafikkmeldinger du ønsker å se basert på

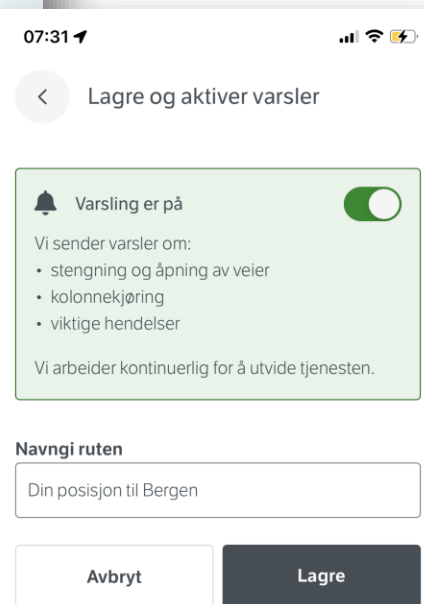
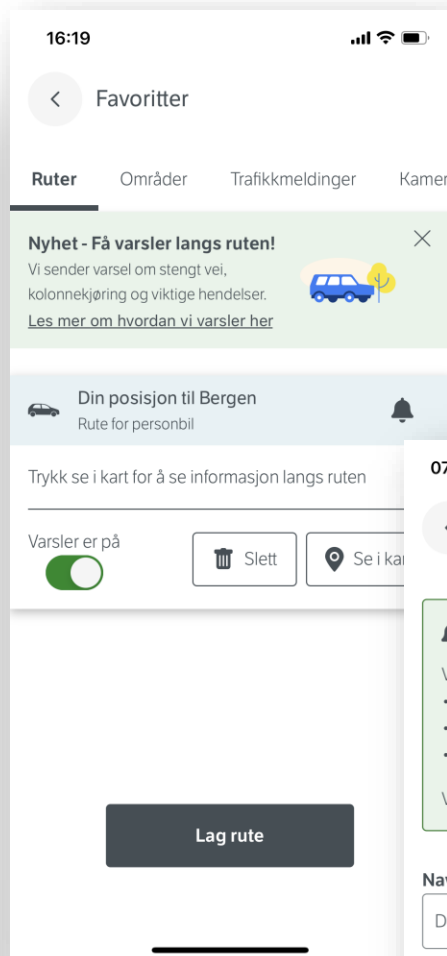
- ✓ **Veinummer** – f.eks. «E6»
- ✓ **Fylke** – f.eks. «Viken»
- ✓ **Trafikkpåvirkning** – f.eks. «Stor påvirkning»
- ✓ **Type trafikkmelding** - f.eks. «stengt vei»
- ✓ **Gyldighet nå/frem i tid**
- ✓ **Gyldighet dag/natt**

+ mulighet for å se liste med **avsluttede trafikkmeldinger** (siste 6 timer)

## Demo – ny trafikkmeldingsvisning



# Nyhet: Varslinger for trafikkmeldinger på en rute

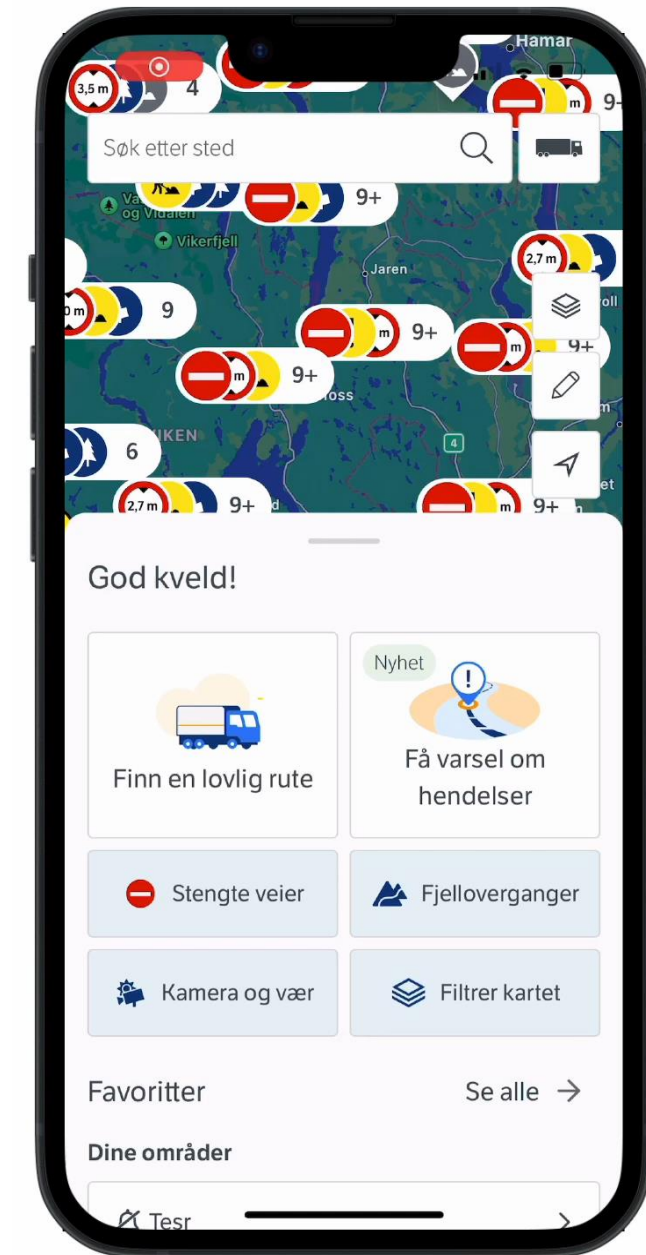


Hold deg oppdatert om noe nytt har skjedd langt strekningene du ofte kjører

Skru på **varslinger** for strekningene du vil holde deg oppdatert på i appen

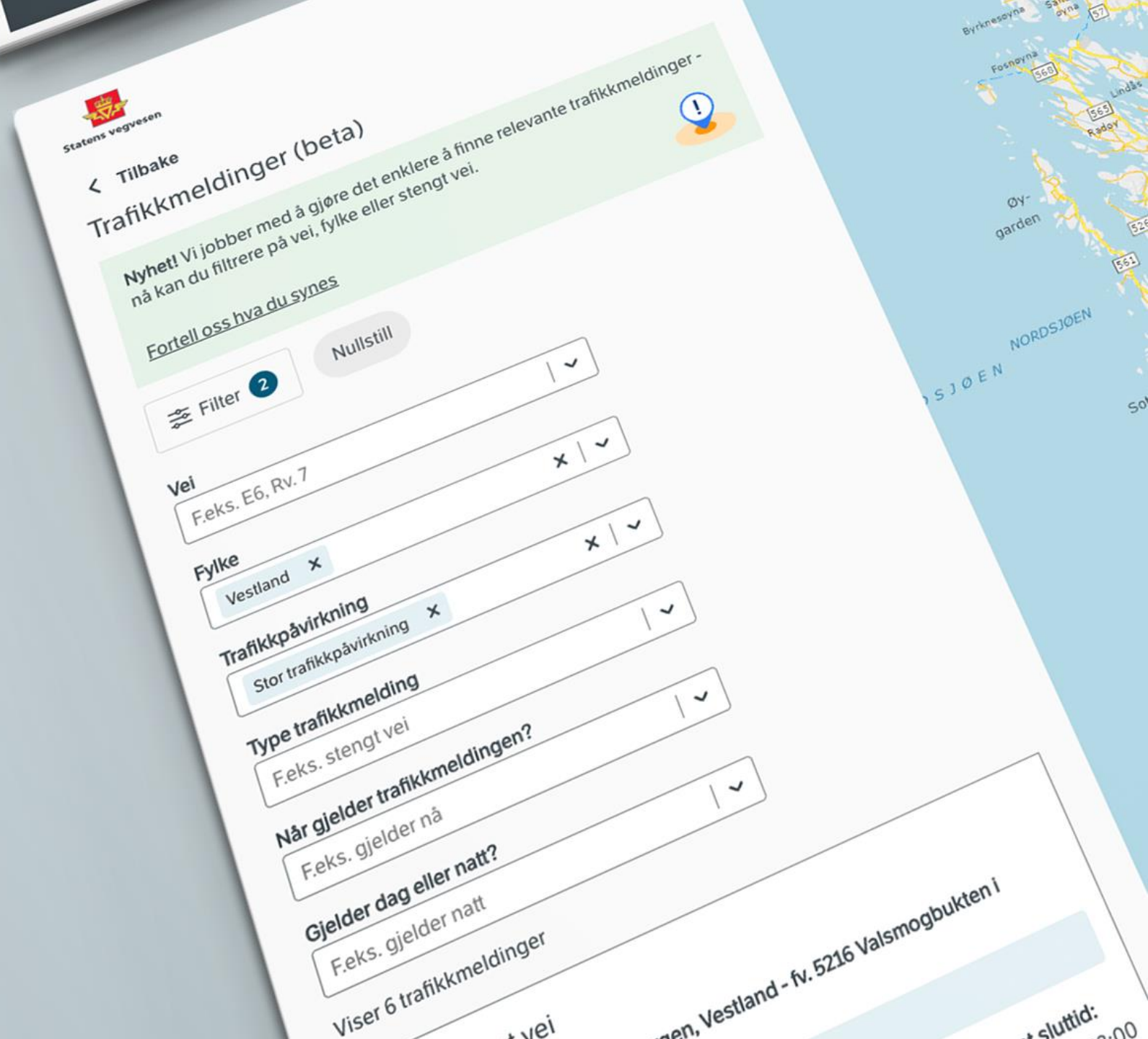
- 1 Trykk deg inn på planlegging av rute eller varsler om hendelse
- 2 Søk opp en strekning i ruteplanleggeren (start og slutt)
- 3 Velg ønsket rute blant forslagene
- 4 Lagre strekningen og skru på varslinger for den
- 5 Få varsler på telefonen ved nye hendelser langs strekningen og oppdateringer av disse

## Demo – varslinger på rute



**Vi ønsker å jobbe tett med dere!**

Meld deg gjerne opp som testbruker - bruk QR koden:







**Statens vegvesen**