

Fase: Situasjonsbeskrivelse




Statens vegvesen



Jernbaneverket


Konseptvalgutredning E6 Trondheim - Steinkjer Gang- og sykkelveger

 GSV

 E6 Trondheim-Steinkjer


 E 14

Jernbane

 med stasjoner på Trønderbanen

Geodataseksjonen 26.08.2010
Kartgrunnlag: N500



 Kilometer
0 5 10

