

Fase: Situasjonsbeskrivelse



Statens vegvesen








Jernbaneverket

Konseptvalgutredning E6 Trondheim - Steinkjer

Kurvatur

RADIUS

-  <100 m
-  101-200 m
-  201-300 m
-  301-400 m
-  >400m

Geodataseksjonen 24.08.2010
Kartgrunnlag: N500
Vegbredde: NVDB 24.08.2010



0 5 10 Kilometer

