






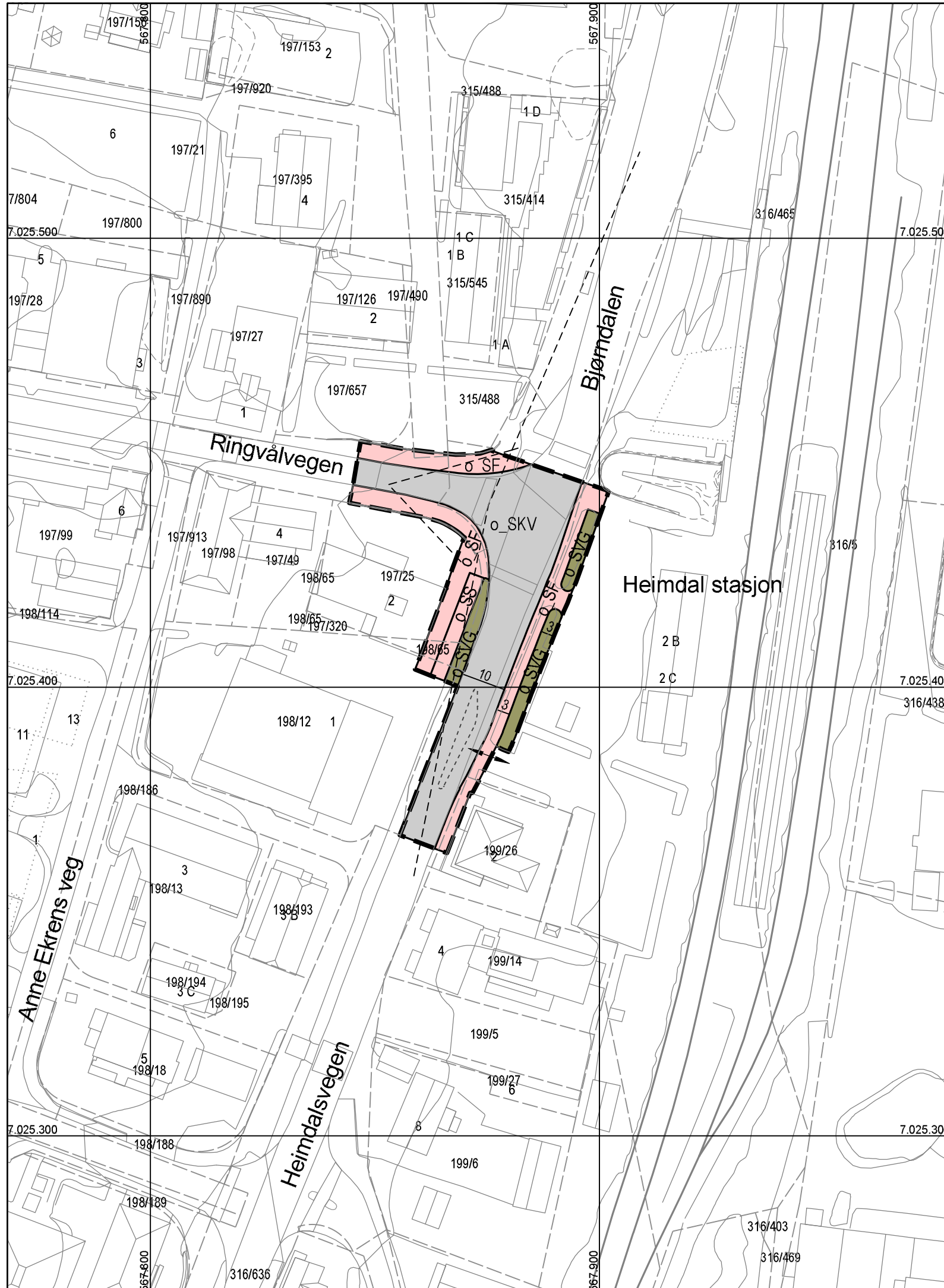
PBL § 12-5 AREALFORMÅL

2. SAMFERDSELSANLEGG OG TEKNISK INFRASTRUKTUR

-  Kjøreveg (2011)
-  Fortau (2012)
-  Sykkelveg (2017)
-  Annen veggrunn - grøntareal (2019)

JURIDISKE LINJER OG SYMBOL

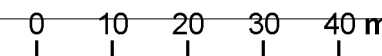
-  Plangrense
-  Grense for arealformål
-  Frisiktlinje
-  Avkjørsel
-  illustrasjonslinjer trafikkø



Kartplan (x,y): Euref89 – UTM32
Høydereferanse: NN2000

Kartuttrekk pr dato: mars 2019
Kilde: Trondheim kommune

Ekvidistanse 1m




TRONDHEIM KOMMUNE
Detaljregulering av
Heimdalsvegen – Ringvålvegen
krusutvidelse


Målestokk
1:1000 (A3)

Revisjoner	Dato	Sign.	Revisjoner	Dato	Sign.
Til sluttbehandling	27.03.2019	BM/Tk			

SAKSBEHANDLING IFØLGE PLAN- OG BYGNINGSLOVEN	DATO	SIGN.
Kunngjøring vedrørende reguleringssar beidet	26.10.2017	

Forslagsstiller: 

Tiltakshaver:  

Dato: 08.06.2018

Reguleringsplannr:
r20180029
Kommunens saksnr:
18/20050