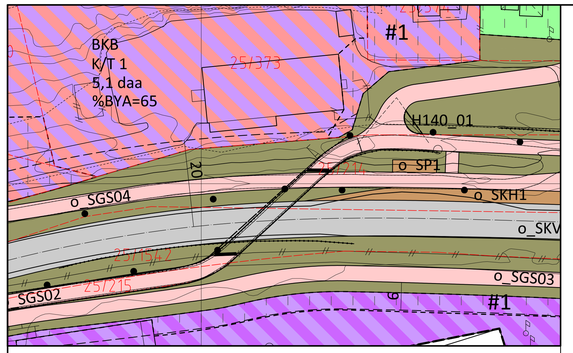

Delplan 1: Gangbru Glamox, nivå 2 (på bakken). Målestokk 1:500

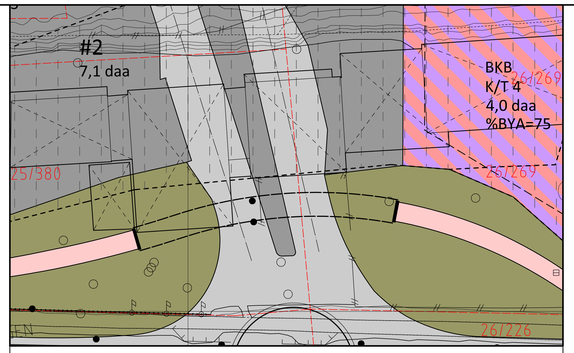

Delplan 2: Gangbru Bolsønes, nivå 2 (på bakken). Målestokk 1:500

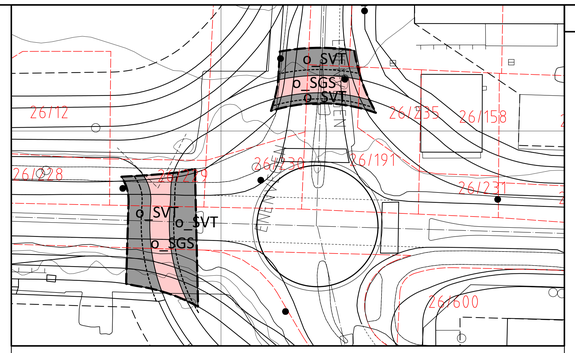

Delplan 3: Undergang Fuglset, nivå 1 (under bakken). Målestokk 1:500

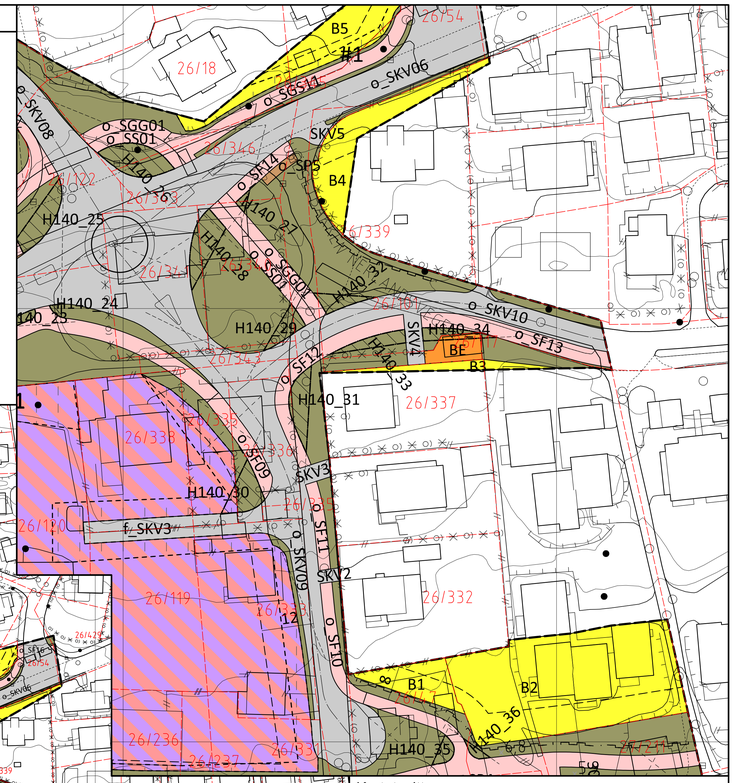

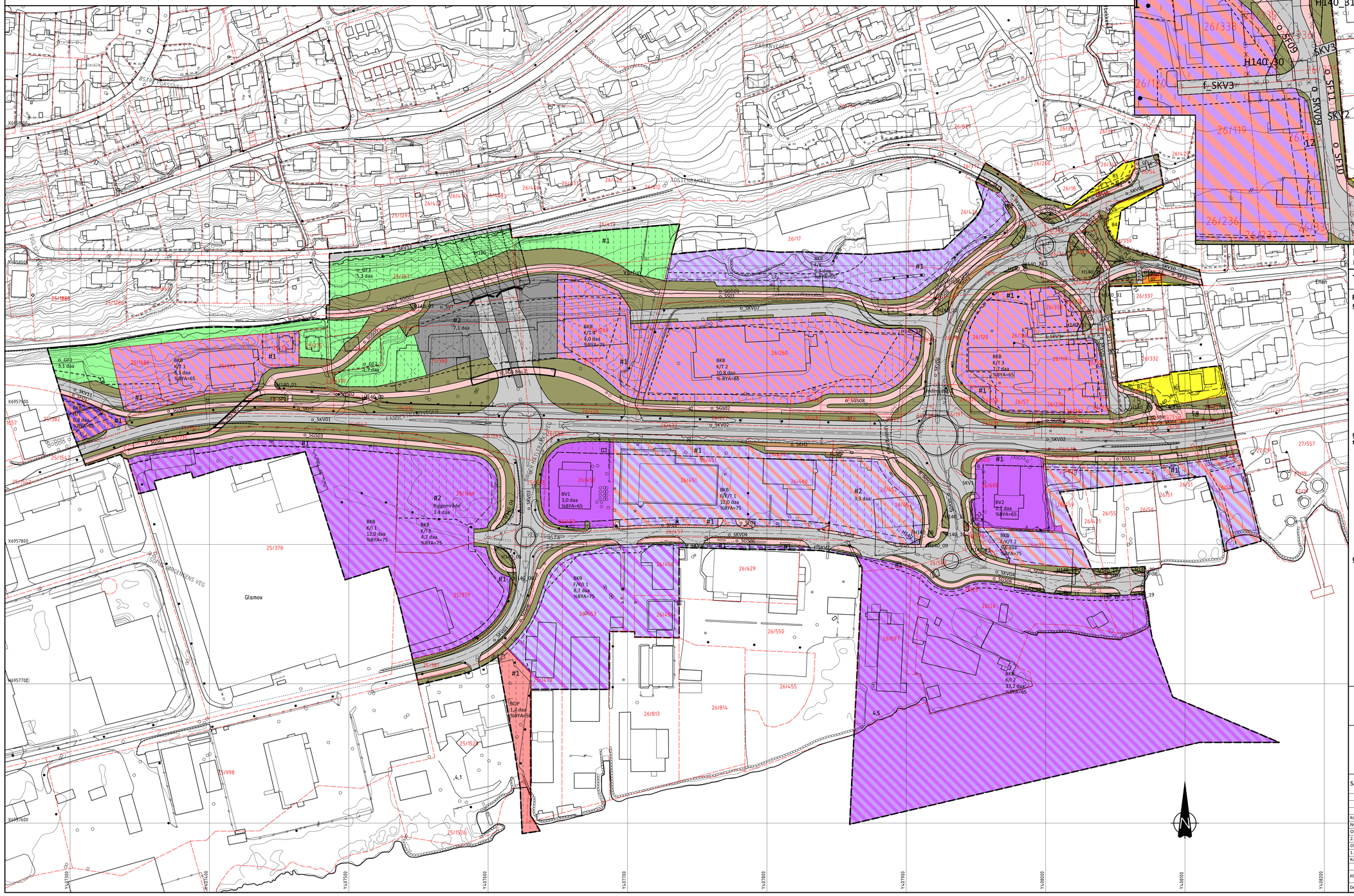

Kartutsnitt

Målestokk 1:500

Tegnforklaring

Reguleringsplan PBL 2008

§12-5. Nr. 1 - Bebyggelse og anlegg

- B – Boligbebyggelse
- BOP – Offentlig eller privat tjenesteyting
- BV – Bensinstasjon/vegserviceanlegg
- BE – Energianlegg
- BKB – Forretning/kontor
- BKB – Forretning/kontor/industri
- BKB – Forretning/kontor/tjenesteyting
- BKB – Næring/tjenesteyting
- BKB – Kontor/industri
- BKB – Kontor/tjenesteyting

§12-5. Nr. 2 - Samferdselsanlegg og teknisk infrastruktur

- SKV – Kjøreveg
- SF – Fortau
- SGS – Gang-/sykkelveg
- SGG – Gangveg/gangareal
- SS – Sykkelveg/-felt
- SVT – Annen veggrunn - tekniske anlegg
- SVG – Annen veggrunn - grøntareal
- SP – Leskur
- SKH – Kollektivholdeplass

§12-5. Nr. 3 - Grønnstruktur

- GF – Friområde

§12-6 - Hensynssoner

a.1) Sikringssoner

- H140 – Frisikt
- H190 – Sikringssone tunnel

§12-7 - Bestemmelseområder

- #1 – Anleggsbelte
- #2 – Riggområde

Linjesymbol

- Planens begrensning
- Formålsgrense
- Frisiktlinje
- Bebyggelse som forutsettes fjernet
- Byggegrense
- Måle- og avstandslinje
- Regulert senterlinje
- Tunnel
- Regulert støyskjerm
- Bru
- Grense for sikringssone
- Grense for bestemmelser

Punktsymboler

- Brukar
- Tunnelåpning

Kartopplysninger

Kilde for basiskart:	SOSI
Dato for basiskart:	Februar 2013
Koordinatsystem:	UTM sone 32 basert på EUREF89/WGS84
Høydegrunnlag:	NN1954
Ekvidistanse	1 m
Kartmålestokk:	1:1000

0 12,5 25 37,5 50m

N

Molde kommune

Detaljregulering

E39 Bolsønes - Fuglset

Med tilhørende reguleringsbestemmelser

Arealplan-ID: **201308**

Forslagsstiller: **Statens vegvesen**

Saksbehandling etter plan- og bygningsloven	Saks-nr	Dato	Sign.
Kommunestyrets vedtak			
Ny 2. gangs behandling			
Offentlig ettersyn			
2. gangs behandling			
Offentlig ettersyn			
1. gangs behandling			
Kunngjøring av oppstart av planarbeidet		05.04.2013	

Planen er utarbeidet av Sweco Norge AS	Tegn.nr.	Dato	Sign.
	Blad 1/1	18.12.2015	

Det bekreftes at planen er i samsvar med kommunestyrets vedtak av

Dato Plansjef