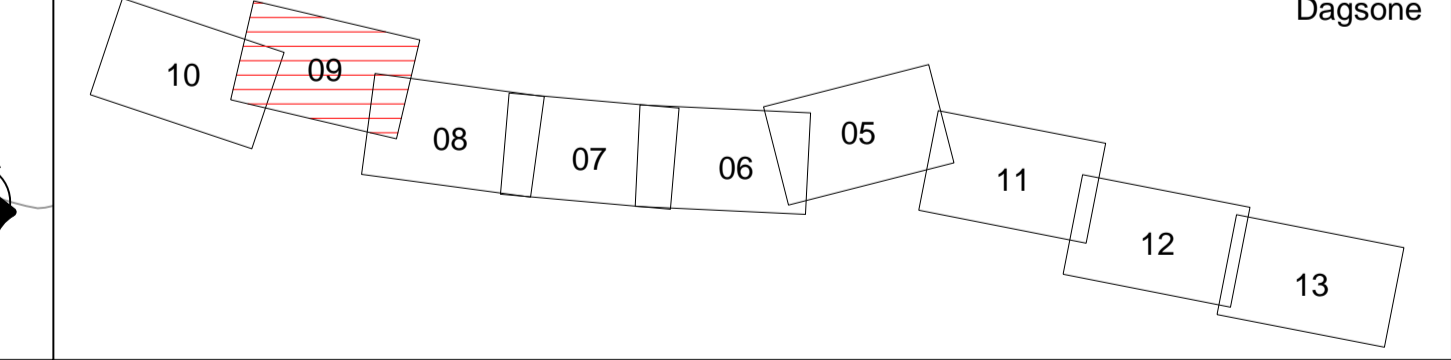
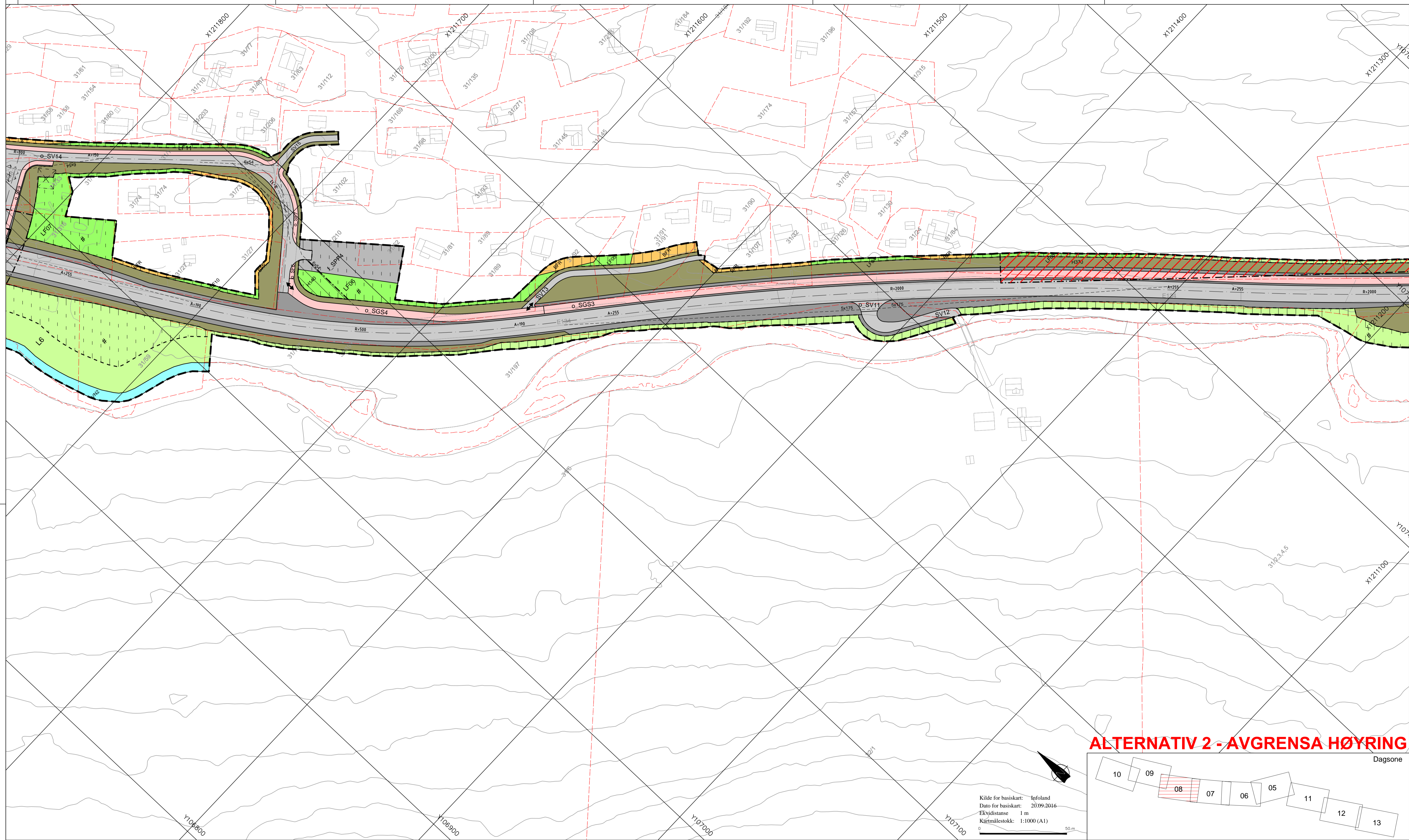


ALTERNATIV 1 - AVGRENSA HØYRING

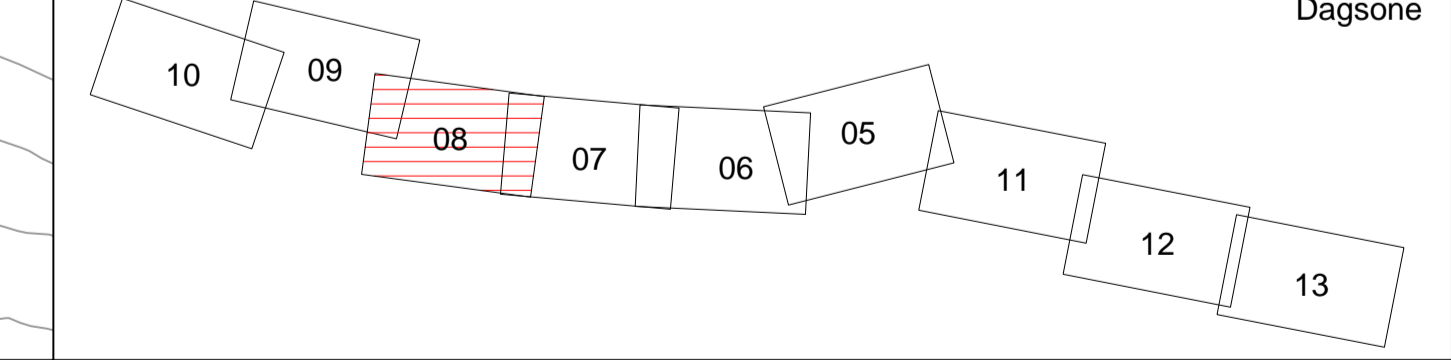


Teiknforklaring		§12-5. Nr. 5 – Landbruks-, natur- og friluftsmål og reindrift		§12-6 - Omsynssoner		Linje- og punktsymbol		Linjesymbol	
Reguleringsplan PBL 2008	§12-5. Nr. 1 - Bygningar og anlegg	§12-5. Nr. 3 – Grøntstruktur	§12-5. Nr. 6 – Bruk og vern av sjø og vassdrag, med tilhørende strandsone	VN Naturområde	§12-7 - Bestemmelseområder	— · — · —	RpSikringGrense	— · — · —	RpFormålGrense
B Bustader	BFR Fritidsbusetnad	SKV Køyereveg	L LNFR areal for nødvendige tiltak for landbruk og reindrift og gardstilknytt næringsverksemd basert på ressursgrunnlaget på garden	Friskilt Andre sikringssoner	— — — — — Bebyggelse som inngår i planen	— · — · —	RpFormålGrense	— · — · —	RpFareGrense
BF Forretningar	BH Hotell/overnatting	SF Fortau	LF Friluftsmål	Høgspenningsanlegg (inkl. høgspennetkabler) Båndlegging etter lov om kulturminne	— — — — — Bebyggelse som forutsettes fjernet	— · — · —	RpBestemmelseGrense	— · — · —	RpBåndleggingGrense
BKB Bustad/forretning	SV Veg	SVT Annan veggrunn – teknisk anlegg	LSB Spreidde bustader	— — — — — Vilkår for bruk av arealer, bygninger og anlegg	— · — · — Regulert senterlinje	— · — · —	RpBestemmelseGrense	— · — · —	RpTunnelGrense
SKF Kombinerte formål for samferdselsanlegg og/eller tekniske infrastrukturtrasear		SVG Annan veggrunn - grøntareal	LN Naturvern	— · — · — Regulert kjørefelt	— · — · — Frisiklinje	— · — · —	RpBestemmelseGrense	— · — · —	RpTunnelGrense
		SPA Parkeringsplassar	LAA LNFR formål kombinert med andre angitte hovudformål	— · — · — Bru	— · — · — Regulert kjørefelt	— · — · —	RpBestemmelseGrense	— · — · —	RpTunnelGrense
		SKF Parkeringsplassar		— · — · — Tunnel	— · — · — Bru	— · — · —	RpBestemmelseGrense	— · — · —	RpTunnelGrense
		SKF Parkeringsplassar			— · — · — Tunnel	— · — · —	RpBestemmelseGrense	— · — · —	RpTunnelGrense

Revisjon	Dato	Saksnr.	Signatur
Reguleringsplan E134. Røldalstunnelen - Seljestad			
PlanID: 2016004		Kartgrunnlag: FKB	
Kartreferanse: EUREF89, NTM6		Høgdegrunnlag: NN 1954	
Vertikalnivå 2			
Sakshandsaming i fylgje plan- og bygningslova		Dato	
Varsel om oppstart av reguleringsplanarbeid		12.12.2016	
Vedtak om høyring og offentleg ettersyn			
Periode for høyring og offentleg ettersyn			
2 gongs vedtak			
Vedtak kommunestyret			
Odda kommune	Stotens vegvesen	Dato: 08.02.19	Utarbeidd av: Asplan Viak AS
		PROF - nummer 12E0134R_013	Saksbehandlar: Jarle Skjold
			Tegningsnummer: 09 / 13



ALTERNATIV 2 - AVGRENSA HØYRING



Kilde for basiskart: Infoland
 Dato for basiskart: 20.09.2016
 Ekvjdistanse: 1 m
 Kartmålestokk: 1:1000 (A1)

Teiknforklaring

- Reguleringsplan PBL 2008**
- §12-5. Nr. 1 - Bygningar og anlegg**
- BA Bygningar og anlegg
 - B Bustader
 - BFR Fritidsbusetnad
 - BF Forretningar
 - BH Hotell/overnatting
 - BKB Bustad/forretning
- §12-5. Nr. 2 – Samferdselsanlegg og teknisk infrastruktur**
- SV Veg
 - SKV Køyreveg
 - SF Fortau
 - SGS Gang-/sykkelveg
 - SVT Annan veggrunn – teknisk anlegg
 - SVG Annan veggrunn - grøntareal
 - SPP Parkeringsplassar
 - SKF Kombinerte formål for samferdselsanlegg og/eller tekniske infrastrukturtrasear

- §12-5. Nr. 3 – Grøntstruktur**
- GF Friområde
- §12-5. Nr. 5 – Landbruks-, natur- og friluftsmål og reindrift**
- L LNFR areal for nødvendige tiltak for landbruk og reindrift og gardstilknytt næringsverksemd basert på ressursgrunnlaget på garden
 - LF Friluftsmål
 - LSB Spreidde bustader
 - LN Naturvern
 - LAA LNFR formål kombinert med andre angitte hovudformål

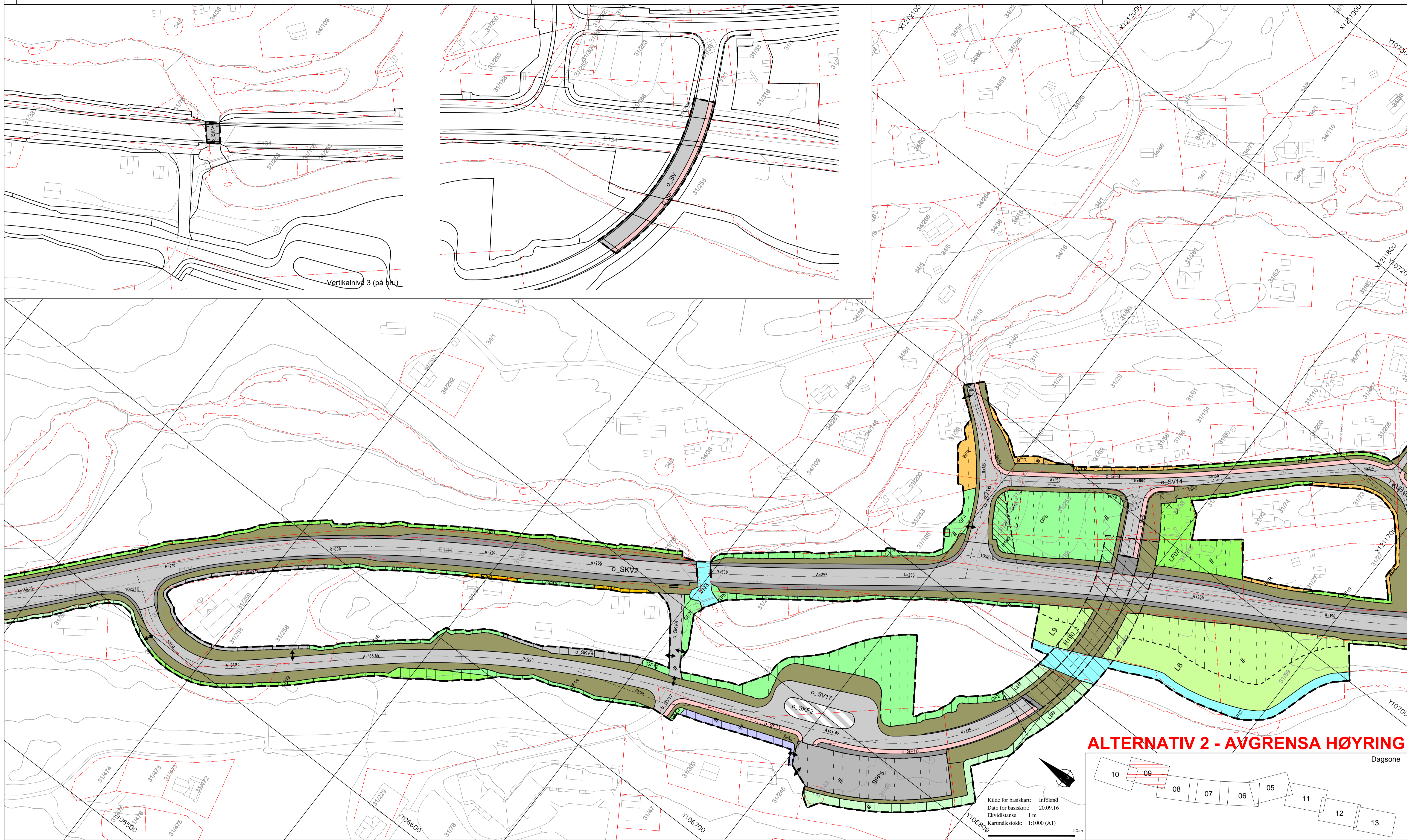
- §12-5. Nr. 6 – Bruk og vern av sjø og vassdrag, med tilhørende strandsone**
- VN Naturområde
- §12-6 - Omsynssoner**
- Frisikt
 - Andre sikringssoner
 - Høgspenningsanlegg (inkl. høgspenntaklar)
 - Bandlegging etter lov om kulturminne
- §12-7 - Bestemmelsesområder**
- Villkår for bruk av arealar, bygninger og anlegg

- Linje- og punktsymbol**
- RpGrense
 - RpFormålGrense
 - RpBestemmelseGrense
 - Bebyggelse som inngår i planen
 - Bebyggelse som forutsettes fjernet
 - Regulert senterlinje
 - Frisiktilinje
 - Regulert kjørefelt
 - Bru

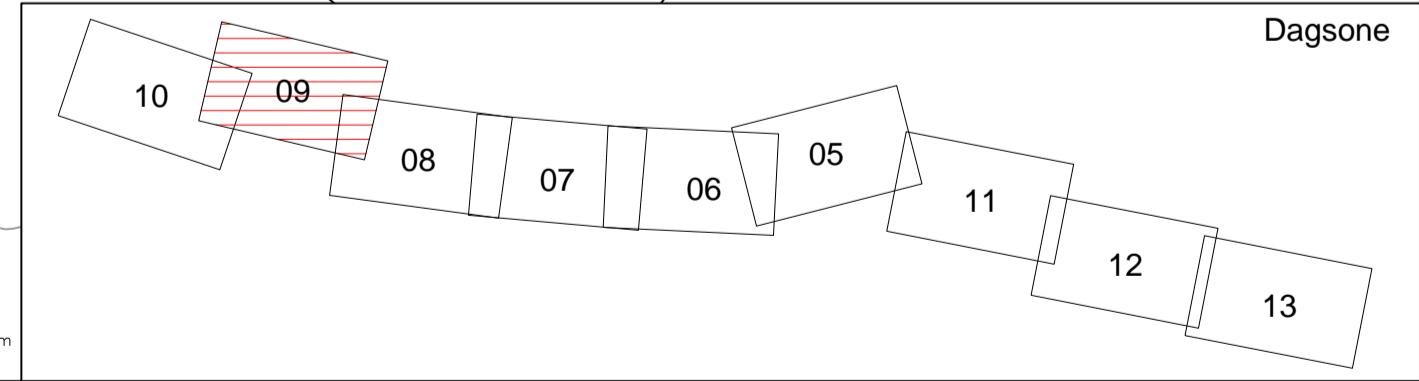
- Linjesymbol**
- Tunnel
 - RpSikringGrense
 - RpFareGrense
 - RpBåndleggingGrense
 - Tunnelåpning
 - Brakar**
 - Avkjørsel - kun utkjøring
 - Avkjørsel - kun innkjøring
 - Avkjørsel - både inn og utkjøring
 - Stenging av avkjørsel

Revisjon	Dato	Saksnr.	Signatur

Reguleringsplan E134. Røldalstunnelen - Seljestad		PlanID: 2016004	
ALTERNATIV 2		Kartgrunnlag: FKB	
Vertikalnivå 2		Kartreferanse: EUREF89, NTM6	
Høgdegrunnlag: NN 1954		Saksnr.	
Sakshandsaming i fylgje plan- og bygningslova		Dato	
Varsel om oppstart av reguleringsplanarbeid		12.12.2016	
Vedtak om høyring og offentleg ettersyn			
Periode for høyring og offentleg ettersyn			
2 gongs vedtak			
Vedtak kommunestyret			
		Dato: 08.02.19	Utarbeidd av: Asplan Viak AS
		PROF -nummer: 12E0134R_013	Saksbehandlar: Jarle Skjold
			Tegningsnummer: 08 / 13



ALTERNATIV 2 - AVGRENSA HØYRING



Teiknforklaring		§12-5. Nr. 3 – Grøntstruktur		§12-5. Nr. 6 – Bruk og vern av sjø og vassdrag, med tilhørende strandsone		§12-6 - Omsynssoner		§12-7 - Bestemmelsesområder	
Reguleringsplan PBL 2008		GF	Friområde	VN	Naturområde		Frisikt		Tunnel
§12-5. Nr. 1 - Bygningar og anlegg		LF	Friluftsmål	LN	Landbruks-, natur- og friluftsmål og reindrift		Andre sikringsoner		RpSikringGrense
BA	Bygningar og anlegg	LSB	Spreidde bustader	LAA	LNFR formål kombinert med andre angitte hovudformål		Høgspenningsanlegg (inkl. høgspenntaklar)		RpFareGrense
B	Bustader	LN	Naturvern				Bandlegging etter lov om kulturminne		RpBåndleggingGrense
BFR	Fritidsbusetnad						Regulert senterlinje		Tunnelåpning
BF	Forretningar						Regulert kjørefelt		Brukar
BH	Hotell/overnatting						Bru		Avkjørsel - kun utkjøring
BKB	Bustad/forretning								Avkjørsel - kun innkjøring
§12-5. Nr. 2 – Samferdselsanlegg og teknisk infrastruktur									Avkjørsel - både inn og utkjøring
SV	Veg								Stenging av avkjørsel
SKV	Køyreveg								
SF	Fortau								
SGS	Gang-/sykkelveg								
SVT	Annan veggrunn – teknisk anlegg								
SVG	Annan veggrunn – grøntareal								
SPP	Parkeringsplassar								
SKF	Kombinerte formål for samferdselsanlegg og/eller tekniske infrastrukturresar								

Revisjon	Dato	Saksnr.	Signatur
Reguleringsplan E134. Røldalstunnelen - Seljestad ALTERNATIV 2			PlanID: 2016004
			Kartgrunnlag: FKB
			Kartreferanse: EUREF89, NTM6
			Høgdegrunnlag: NN 1954
Sakshandsaming i fylgje plan- og bygningslova			Dato
Varsel om oppstart av reguleringsplanarbeid			12.12.2016
Vedtak om høyring og offentlig ettersyn			
Periode for høyring og offentlig ettersyn			
2 gongs vedtak			
Vedtak kommunestyret			
		Dato: 08.02.19	Utarbeidd av: Asplan Viak AS
		PROF - nummer: 12E0134R_013	Saksbehandlar: Jarle Skjold
			Tegningsnummer: 09 / 13