



Arkeologisk rapport 2021

# E39 Molde-Julbøen

Mordal, gbnr. 133/1, 2, 3 m.fl. i Molde kommune

Agathe Sofie Farstad Smørholm



Møre og Romsdal  
fylkeskommune



## Innhold

Forord .....	5
1. Sammendrag .....	6
2. Bakgrunn og formål med undersøkelsen .....	7
3. Området .....	7
4. Kulturhistorisk riss .....	10
4.1 Automatisk fredete kulturminner .....	10
4.2 Nyere tids kulturminner .....	12
Berørte SEFRAK-registrerte bygg .....	12
Nordigarden .....	13
Julneset fort .....	13
4.3 Løsfunn .....	14
5. Strategi og metode .....	15
5.1 Visuell overflaterregistrering .....	15
5.2 Maskinell sjakting .....	15
5.3 Manuell prøvestikking .....	15
6. Undersøkelsen .....	16
6.1 Synlige strukturer .....	17
Kullforekomst – kullgrop/mile ID 282348 .....	17
Ruiner .....	19
6.2 Prøvestikk .....	20
6.4 Dokumentasjon .....	20
7. Resultat .....	21
7.1 Kullfremstillingsanlegg, Kullgrop Mordal, ID 282348-0 .....	21
7.2 Nyere tids kulturminner .....	22
8. Konklusjon .....	24
9. Litteraturliste .....	25
10. Vedlegg .....	26

## Figurliste

Figur 1: Kronologiske perioder .....	5
Figur 2. Plankart sendt fra Molde kommune .....	7
Figur 3. Planområdet .....	8
Figur 4. Dronefoto av Julsundvegen .....	8
Figur 5. Strandlinjekurve for Mordal .....	9
Figur 6. Flyfoto fra 1960 tatt av Widerøes flyveselskap AS .....	10
Figur 7. Benfunn fra helleren på Julbøen .....	11
Figur 8. Kulturminner i nærområdet .....	12
Figur 9. SEFRAK-registret bedehus .....	12
Figur 10. SEFRAK-registrert kvernhus fra 1800-tallet .....	13
Figur 11. T12135 slipestein og T2604 trinnøks. ....	14
Figur 12. Visuell overflaterregistrering langs Julsundvegen .....	16
Figur 13. Kullmila ble funnet på ei flate med nedhogd skog v/Holhaugen .....	17
Figur 14. Strukturtabell .....	17
Figur 15. Profiltegning av prøvestikk i kullmile .....	18

Figur 16. Foto av prøvestikk i kullmile.....	18
Figur 17. Aaron Johnston bak kullgropa.....	18
Figur 18. De blå prikkene er markering av lokasjonen til ruinene.....	19
Figur 19. Ruiner på gbnr. 133/1 og 18.....	19
Figur 20. Prøvestikk i planområdet. Rød rute er positiv.....	20
Figur 21. Kullmilen ligger i et tidligere skogsområde.....	21
Figur 22. Yttergrensa av vollen er markert i rødt.....	22
Figur 23. Kullgropa ligger på den nedhogde flata til høyre i bildet.....	22
Figur 24. Kullgropens plassering i planområdet.....	24

## Forord

Et *kulturminne* er et spor etter menneskelig liv og virke i vårt fysiske miljø, for eksempel en bygning, en vei, et gravminne, en steinalderboplass, ei kokegrop eller et jernvinneanlegg. Det kan også være steder det knytter seg historiske hendelser, tro eller tradisjoner til. Kulturminnene representerer både uerstattelige kilder til kunnskap om fortidige samfunn, og en ressurs for opplevelse og bruk – i dag og i fremtiden.

Kulturminner fra forhistorisk tid og middelalder (eldre enn 1537) er *automatisk fredet* i kraft av sin høye alder, jfr. Kulturminneloven § 4. Fra tida før skriftlige kilder, er de materielle levningene de eneste kildene til å forstå menneskene og det samfunnet de levde i.

Kulturminner fra nyere tid (yngre enn 1536) kan også ha høy verdi. Særlig verdifulle kulturminner kan bli *vedtaksfredet*, jfr. Kulturminneloven §§ 15 og 19. Alle typer kulturminner og kulturmiljø kan dessuten bli vernet som hensynssoner, jfr. Plan og bygningsloven § 11-8.

HOVEDPERIODE	UNDERPERIODER	14C-ÅR (før nåtid)	KALENDERÅR
Eldre steinalder	Tidligmesolitikum	10020 – 8900 b.p.	9500 – 8000 f.Kr.
	Mellommolitikum	8900 – 7690 b.p.	8000 – 6500 f.Kr.
	Senmesolitikum	7690 – 5230 b.p.	6500 – 4000 f.Kr.
Yngre steinalder	Tidligneolitikum	5230 – 4700 b.p.	4000 – 3300 f.Kr.
	Mellomneolitikum A	4700 – 4100 b.p.	3300 – 2600 f.Kr.
	Mellomneolitikum B	4100 – 3800 b.p.	2600 – 2300 f.Kr.
	Senneolitikum	3800 – 3500 b.p.	2300 – 1800 f.Kr.
Bronsealder	Eldre bronsealder	3500 – 2900 b.p.	1800 – 1100 f.Kr.
	Yngre bronsealder	2900 – 2440 b.p.	1100 – 500 f.Kr.
Eldre jernalder	Førromersk jernalder	2440 – 2010 b.p.	500 f.Kr. – 0
	Eldre romertid	2010 – 1840 b.p.	0 – 200 e.Kr.
	Yngre romertid	1840 – 1680 b.p.	200 – 400 e.Kr.
Yngre jernalder	Folkevandringstid	1680 – 1500 b.p.	400 – 570 e.Kr.
	Merovingertid	1500 – 1210 b.p.	570 – 780 e.Kr.
	Vikingtid	1210 – 1000 b.p.	780 – 1030 e.Kr.
Middelalder	Middelalder		1030 – 1536 e.Kr.
Nyere tid	Nyere tid		1537 e.Kr. –

**Figur 1: Kronologiske perioder.**

Da kun et fåtall av alle kulturminner er kjent, er kulturminneforvaltninga avhengig av arkeologiske registreringer for å kunne uttale seg til plan- og byggesaker, jf.

Kulturminneloven §§ 8 og 9. Ved eventuelle funn av automatisk freda kulturminner, kan søker enten forsøke å tilpasse planene slik at disse ikke kommer i konflikt med tiltaket, eller søke om dispensasjon fra lovverket. Ved et eventuelt dispensasjonsvedtak kan det bli stilt vilkår om arkeologisk utgravning før iverksetting av tiltaket, for slik å sikre at kunnskapen ikke går tapt for fremtidige generasjoner.

# 1. Sammendrag

Denne arkeologiske undersøkelsen ble foretatt på Mordal, gbnr. 133/1, 2, 3, 6, 8, 10, 12, 13, 14, 29, 34 og 35 i Molde kommune, i forbindelse med oppstart av reguleringsplanarbeid for ny E39 på strekningen Julbøen-Molde.

Feltarbeidet ble utført av Agathe Sofie Farstad Smørholm, Gunhild Stavnes Borøchstein og Aaron Johnston i perioden 25.10-27.10.2021, og rapporten ble ferdigstilt 08.11.2021. Totalt ble det brukt 12,5 dagsverk på saken.

Av metoder ble det benyttet visuell overflateregistrering og manuell prøvestikking.

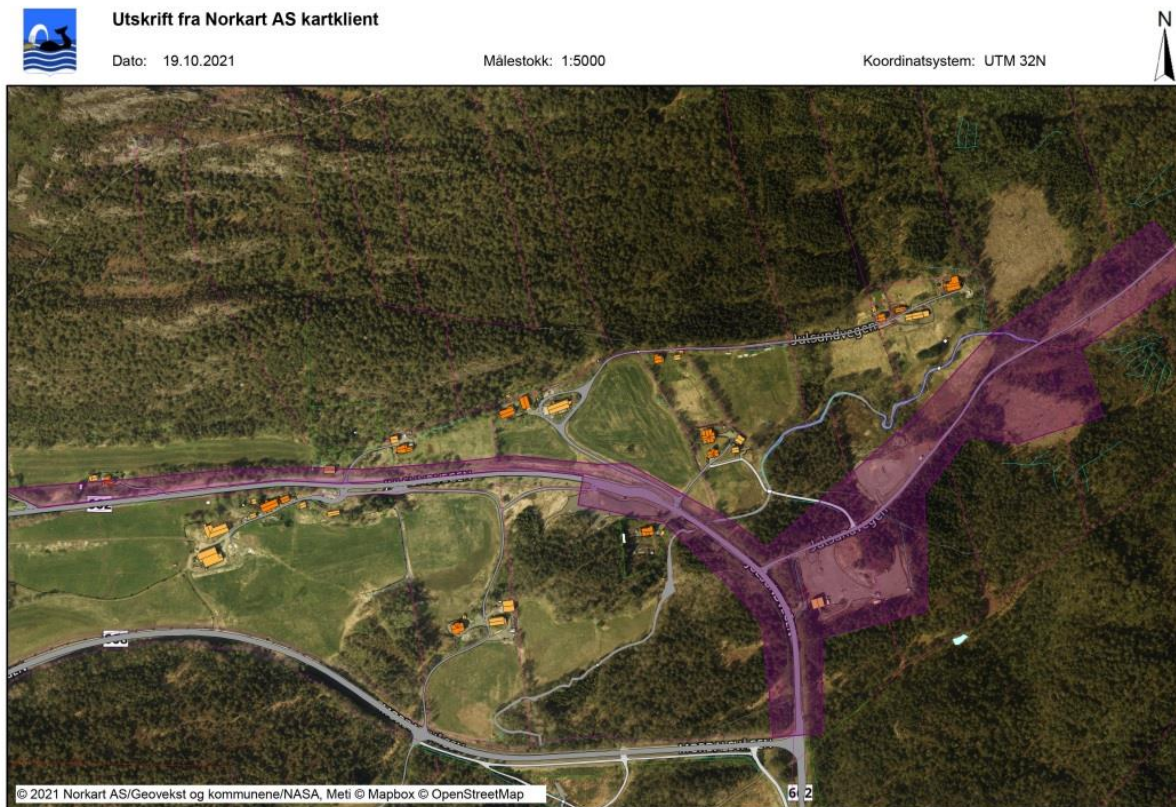
Totalt ble det funnet ett automatisk fredet kulturminne innenfor planområdet:

- Kullfremstillingsanlegg, Kullgrop Mordal, ID 282348

## 2. Bakgrunn og formål med undersøkelsen

Bakgrunnen for denne arkeologiske registreringa er oppstart av reguleringsplanarbeid for ny E39 på strekningen Julbøen-Molde. Formålet i dette planområdet er å legge til rette for gang- og sykkelveg på en delstrekning av fv. 662 i Mordalen.

Delstrekningen, eller planområdet, ligger i Mordal og er rundt 99 dekar. Store deler av planområdet følger fv. 662, eller Julsundvegen som den heter. Fra Julsundvegen følger planområdet en skogsbilvei som går nordøstover til Mordalsdalen og Mordalslia.

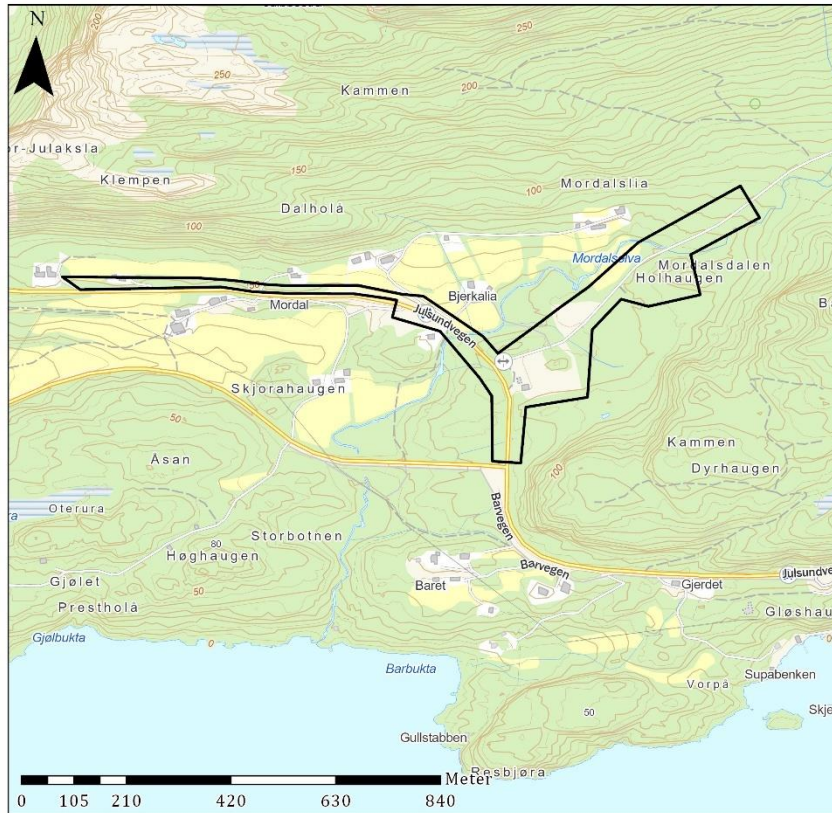


**Figur 2. Plankart sendt fra Molde kommune**

Før planarbeidet kunne godkjennes ble det stilt krav om arkeologisk registrering. Nærområdet har funn av kulturminner fra blant annet utmark og steinbrukende tid. Det er derfor potensiale for funn av automatisk fredete kulturminner i planområdet. Formålet med registreringa var å undersøke forholdet mellom planarbeidet og eventuelle automatisk freda kulturminne, jf § 9 i kulturminneloven av 9. juni 1978.

## 3. Området

Store deler av planområdet består av bilvei og veigrøfter. Rundt Julsundvegen går planområdet også inn i noen jorder, myrområder og skog. Østlig del av planområdet følger en skogsbilvei som går opp mot Mordalsdalen og Mordalslia. Dette området inkluderer et industri/grusområde, et jorde og større områder med skog. Mordalselva renner på tvers gjennom planområdet både i sistnevnte område og under Julsundvegen.



## E39 MOLDE- JULBØEN

TEGNFORKLARING  
PLANOMRÅDE



Møre og Romsdal  
fylkeskommune

**Figur 3. Planområdet**

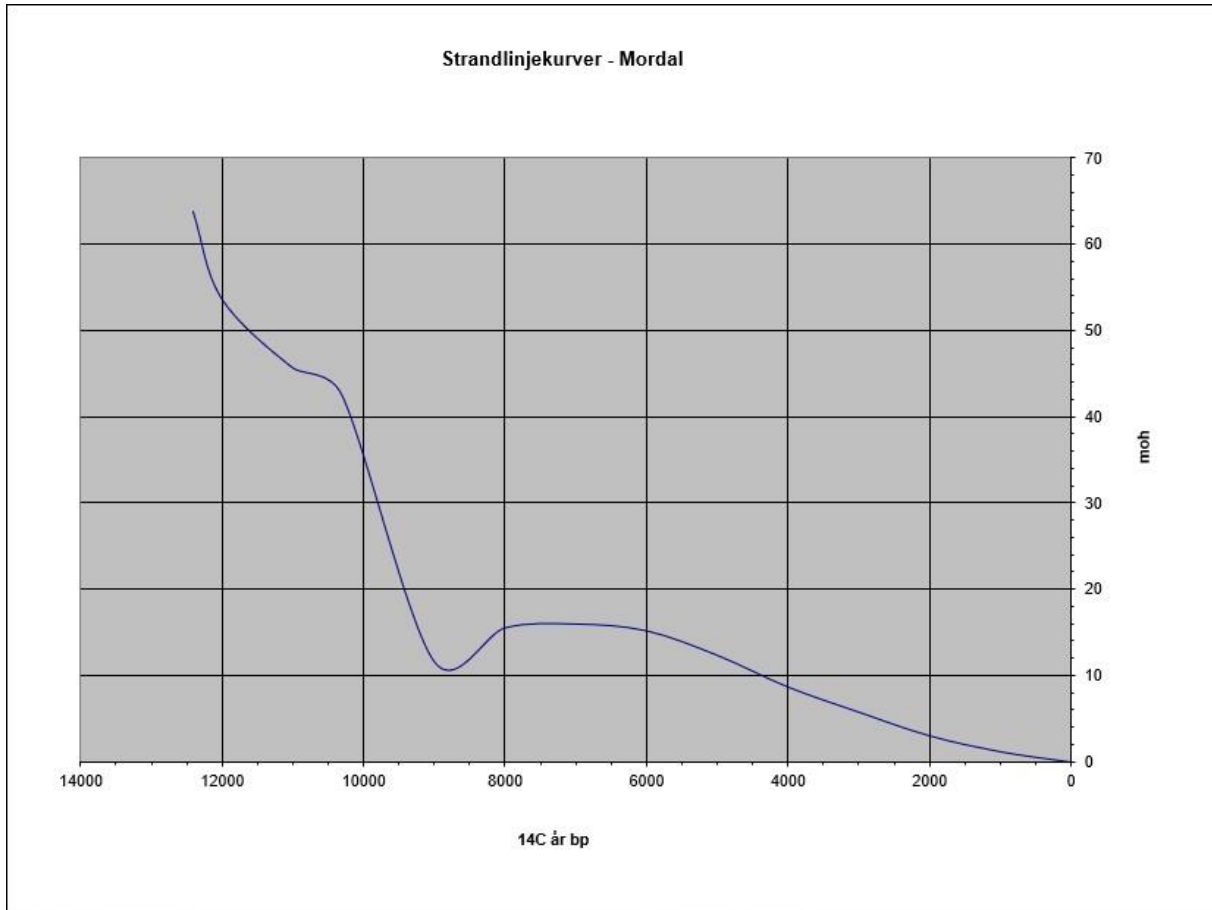


**Figur 4. Dronefoto av Julsundvegen (til venstre)**

Som følge av havstigning (transgresjon) og landheving (regresjon) har havnivået endret seg gjennom hele forhistorien. Da isen begynte å smelte etter siste istid steg havet relativt raskt, men samtidig begynte også landet å heve seg på grunn av mindre trykk fra isen. Resultatet ble en påfølgende regresjon. I Møre og Romsdal ligger de førhistoriske strandlinjene derfor generelt høyere enn dagens havnivå, men utviklingen er forskjellig fra område til område.



David Simpson ved Bergen museum har utarbeidet et program som gjør det mulig å skrive ut lokale strandforskyvingsdiagram. Kurvene er basert på arbeid av Stein Bondevik, John Inge Svendsen og Jan Mangerud fra 1998. Om en forutsetter at fangstfolk i steinalderen bosatte seg nær sjøen, kan lokale strandlinjekurver både benyttes til å vurdere funnpotensial i et område og til å datere eventuelle funn.



Figur 5. Strandlinjekurve for Mordal, i Molde kommune etter skjema utarbeidet av David N. Simpson, mars 2001 (jfr. Svendsen & Mangerud 1987, Bondevik, Svendsen og Mangerud 1998).

## 4. Kulturhistorisk riss

I O. Ryghs «Norske Gaardnavne» står følgende om stedsnavnet Mordal: «Ligger ved en Bæk, og 1ste Led indeholder sandsynlig et Elvenavn». Første leddet i navnet kan altså komme av det gamle navnet på elva, men Kåre Magne Holsbøvåg (2010) mener det kan komme av et skogområde, som eksempelvis i det engelske språket hvor førsteleddet moor (eng.) brukes om lyngmo, og det tyske Moor anvendes om sump eller myr (Holsbøvåg, 2010, s. 19). Gården er nevnt i et diplom i 1539.



Figur 6. Flyfoto fra 1960 tatt av Widerøes flyveselskap AS. Utsnitt hentet fra [norgebilder.no](http://norgebilder.no)

### 4.1 Automatisk fredete kulturminner

En oversikt over fredete kulturminner er å finne på [www.kulturminnesok.no](http://www.kulturminnesok.no), eller som wms-tjeneste i andre nettportaler (f.eks. [www.gislink.no](http://www.gislink.no))

Den finnes ingen automatisk fredete kulturminner registrert på gnr. 133, Mordal. Det finnes imidlertid flere kulturminner på nabogårdene fra steinalder tid:

#### Baret gnr. 132:

På Julbøen ligger 23 lokaliteter datert fra steinalder til yngre jernalder. De fleste lokalitetene ble registrert i forbindelse med E39 Møreaksen – parsell Vik-Julbøen i 2015 og 2016. Julbøen byr på en rekke steinalderboplasser, gravminner, spor etter gårdsbostening fra bronsealder og jernalder og en gjenoppdaga heller. Her er et lite utvalgt av lokalitetene:

- ID 213200 – Lok 114 Hatlevikrøra/114-Røys I: gravminne ytterst på vestsiden av toppen Hatlevikrøra
- ID 180062 – Julbøen bustad-, og gardslaug lok 1: lokaliteten består av dyrkingslag og 56 strukturer. Strukturene består av 37 stolpehull, 8 kokegroper, 2 ildsted, 3 grøfter og 6 felt med ardspor. Lokaliteten er benyttet i flere faser: førromersk jernalder, romertid og merovingertid.
- ID 180063 – Julbøen bustad-, og gardslaug lok. 2: lokaliteten består av 75 strukturer, derav 46 stolpehull, 4 kokegroper, 1 ildsted, 1 mulig flatmarksgrav i hellekonstruksjon,

7 grøfter, 3 dyrkingslag og 13 felt med ardsfor. Lokaliteten har dateringer fra yngre bronsealder til yngre jernalder.

- ID 180064 – Julbøen bustad-, og gardslaug lok. 3: lokalitet med 46 strukturer, derav 32 stolpehull, 3 kokegroper, 2 ildsteder, 1 nedgraving, 4 mulige kokesteinshauger, 2 grøfter, en røys og ett felt med ardsfor. Dateringene er fra senneolitikum til jernalder.
- ID 180065 – Julbøen bustad-, og gardslaug lok. 4: (lok. 121) Funn av kokegrop, dyrkingslag, grøfter m.m. Dateringer fra jernalder.
- ID 180066 – Julbøen bustad-, og gardslaug lok. 5: dyrkingslag, ikke datert.
- ID 213201 – Lok 117 Hatlevika: boplass fra yngre steinalder med 89 gjenstandsfunn fordelt på 5 prøvestikk og ett løsfunn. Det er også påvist kulturlag i prøvestikkene som er datert til 3330-3215 BC.
- ID 212831 – Lok 101 Storsteinan: to hellere kalt «Storsteinan» på østsiden av Julaksla med totalt 314 gjenstandsfunn. Gjenstandsfunnene består av 3 keramikkskår, 170 fragmenter av brent bein, 110 fragmenter av ubrent bein, 29 fragmenter av skjell og 1 ubestemt gjenstand. Hellerne har også funn av kulturlag og det er påvist 2 kokegroper foran Storsteinen. Lokaliteten har dateringer fra steinalder til førromersk jernalder.



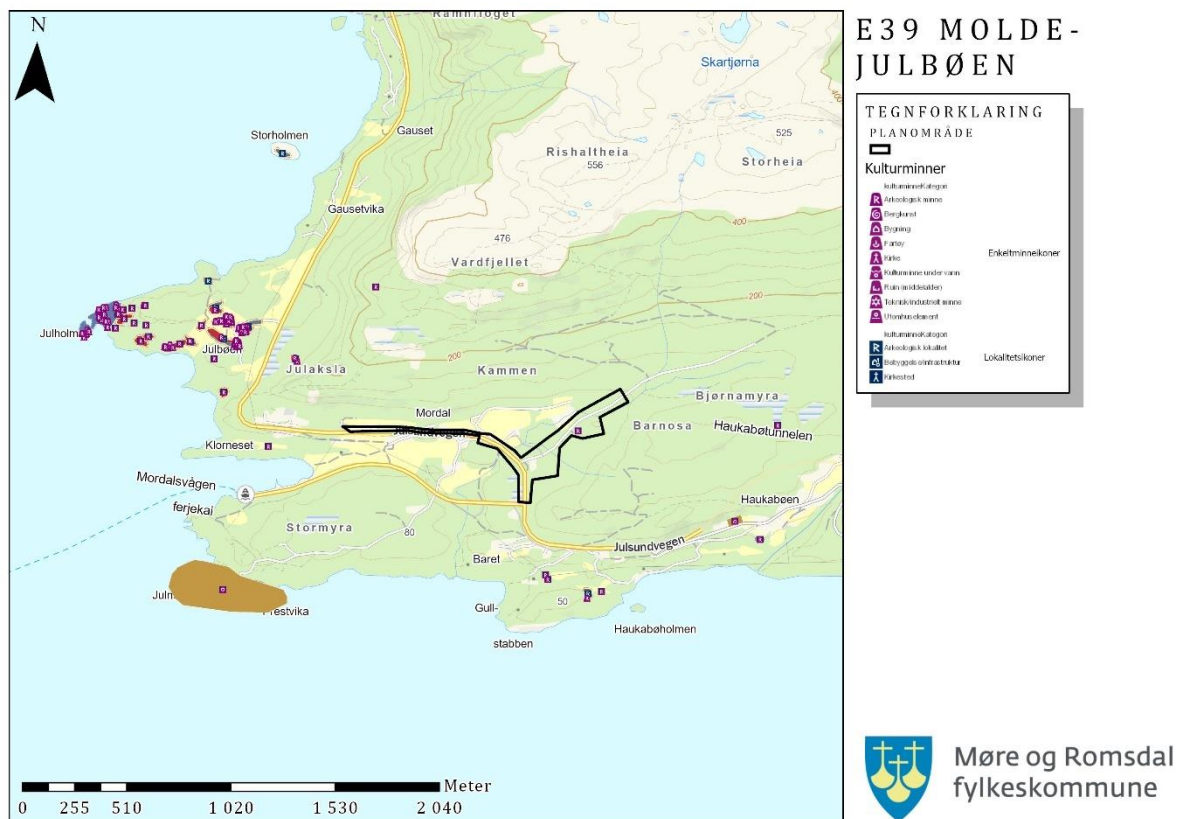
Figur 7. Benfunn fra helleren på Julbøen. Humanosteologisk nakkevirvel til høyre i midten. Foto: Ole Bjørn Pedersen, VM

#### Haukebøen gnr. 134 og 135:

- ID 137097 – Busetningsspor: funn av to funnfliser fra steinalder
- ID 137086 – Baret: steinalderlokalitet med 36 funn. Lokaliteten er rundt 20m x 20m
- ID 218188 – Haukebøbukta I: boplass datert til yngre steinalder. Funn av bl.a. tverrøks, megalitisk flintdolk, kjernegravstykke av flint og andre flintavslag- og gjenstander.
- ID 26875 – Haukebøbukta II: boplassfunn fra eldre steinalder. 52 funn av flint hvorav flere er skjære- eller skraperedskaper.

Et stykke øst for planområdets nordøstlige yttergrense ble det i 2020 funnet en kullmile. Mila ble funnet på gbnr. 135/2, i et myrlandskap i sørenden av Løypmyra under Haukabøen.

- 271135-0 – Haukebøen II: kullmile på ca. 128,5 m<sup>2</sup> datert til vikingtid (777-988 AD).



Figur 8. Kulturminner i nærområdet

#### 4.2 Nyere tids kulturminner

En oversikt over en del verneverdige bygninger og andre byggverk fra nyere tid er å finne i det såkalte SEFRAK-registeret. Dette er tilgjengelig som wms-tjeneste, blant annet på [www.gislink.no](http://www.gislink.no)

##### Berørte SEFRAK-registrerte bygg

Kun ett SEFRAK-registrert hus ligger i planområdet og er i konflikt med planen. Huset ligger på gbnr. 133/1 og er et bedehus/forsamlingshus fra 1900-tallet, første kvartal.

- SEFRAK 1502-0013-058:  
bedehus, forsamlingshus,  
Mordal, Molde



Figur 9. SEFRAK-registrert bedehus

### Nordigarden

Like sør for Julsundvegen, vest for Mordalselva, ligger et kvernhus fra 1800-tallet. Øst for Mordalselva, få meter fra kvernhuset, står ruinene etter en sag fra tidlig 1900-tall. Kvernhuset og saga hører til gbnr. 133/3, Nordigarden. Gården ligger nord for Julsundvegen og har våningshus og driftsbygning fra 1800- og tidlig 1900-tall. Ingen av bygningene blir berørt av planen, men ligger like ved.

- SEFRAK 1502-0013-016 (-015): kvernhus Mordal. 1800-tallet, tredje kvartal
- SEFRAK 1502-0013-052: ruin etter sag, Mordal. 1900-tallet, første kvartal
- SEFRAK 1502-0013-020: våningshus på Nordigarden, Mordal. 1800-tallet, tredje kvartal
- SEFRAK 1502-0013-051: driftsbygning på Nordigarden, Mordal. 1900-tallet, første kvartal



**Figur 10. SEFRAK-registrert kvernhus fra 1800-tallet**

### Julneset fort

Rundt Mordal, spesielt på Julneset, står flere krigsminner. Det ble funnet tre ruiner i løpet av registreringa, og på grunn av områdets krigshistorie er det mulighet for at disse har en sammenheng med Julneset fort. Julneset fort og Julholmen er det eneste gjenværende ekstske fortet i Forsvarets eie i Møre og Romsdal. Batteriet var ett av åtte anlegg som utgjorde Artilleriegruppe Møre og var en del av det tyske forsvarssystemet som forsvarte innseilingen til Molde og Moldefjorden. Batteriet på Julneset ble etablert i 1940 og hadde kanoner, luftvernsskyts, nærforsvarsanlegg og minefelt på land og i fjorden.

### 4.3 Løsfunn

En oversikt over gjenstander som er innlevert til museum er tilgjengelig på [www.unimus.no/arkeologi](http://www.unimus.no/arkeologi). En del av disse er også kartfestet og fotografert.

Selv om Mordal ikke har noen registrerte lokaliteter, er det imidlertid gjort to løsfunn på gnr. 133. Begge funnene er datert til steinalder

- T12135 – slipestein fra steinalder av mørk, kvartsitisk steinart med rombisk tverrsnitt. Funnet ble gjort under grøftegraving ca. 40 m.o.h. og 80 m fra sjøen, kun få meter sør for Julsundvegen på gbnr. 133/1.
- T26904 – slipt trinnøks med spiss nakke. Funnet ble gjort på et beite, tidligere dyrka mark, på en hellende terrasse ca. 25 m.o.h. på gbnr. 133/1. Funnet ligger et lite stykke sør for Julsundvegen ikke langt fra Mordalsvågen.



T 12135  
000



Figur 11. Til venstre: T12135 slipestein. Foto: Ole Bjørn Pedersen, VM. Til høyre: T2604 trinnøks. Foto: Terje Masterud Hellan, Vm

## **5. Strategi og metode**

Strategi og metode ble valgt ut fra terreng, arealbruk og vegetasjon i området. På grunn av tidligere funn fra steinbrukende tid i nærområdet ble det valgt å bruke manuell prøvestikking i flere av områdene. Prøvestikking egnet seg ikke alle steder, spesielt ikke i veigrøfter/skråninger, og disse ble derfor overflateregistrert med jordbor. Denne metoden ble også brukt i skogsområdene i Mordalsdalen og Mordalslia. I sistnevnte område og rundt Mordalselva ble også spade brukt for å kunne påvise eventuelle funn av utmarksminner som jernvinneanlegg og kullmiler. Spaden ble brukt for å grave to spadestikk i 90° som vippes ut til en ca. 20x20cm jordplugg, som synfares for kull eller andre lagendringer.

### ***5.1 Visuell overflateregistrering***

Metoden innebærer at markoverflaten blir registrert for å påvise funn av tufter, gravminner, dyrkingsspor o.s.v. Grunnen blir sondert ved hjelp av sonderingsbor, en ca. 1 meter lang metallstang der det er frest ut et spor som gjør det mulig å ta ut en profil av grunnen der en stikker. Ved mulige funn blir det gjerne åpnet en sjakt eller et prøvestikk for å påvise ildsteder, gulvnivå, dyrkingslag eller lignende, avgrense kulturminnene, og eventuelt ta ut kullprøver for datering.

### ***5.2 Maskinell sjakting***

Metoden innebærer at en benytter gravemaskin med flatt graveskjær/pusseskjær til forsiktig å skrape av det øverste matjordslaget. Spor etter blant annet ildsteder og stolpehull etter hus kan være synlige i den sterile grunnen under. Sjaktene har en bredde på ca. 3 meter. Ved undersøkelse av større områder blir sjaktene lagt parallelt, med innbyrdes avstand på ca. 10-15 meter.

### ***5.3 Manuell prøvestikking***

Metoden innebærer at en bruker spade og fjerner torva i et ca. 40 x 40 cm stort område. Massene blir gravd opp mekanisk, bømte for bømte, og såldet i såld med 4 mm maskevidde. Såldingen fjerner jord, sand o.l. og gjør det mulig å påvise steinredskaper som økser og pilspisser, eller avfall fra tilvirking av slike, som for eksempel flintavslag. Uttaksstedet for hvert bømmelag blir markert i profilen for hvert bømmelag, for eventuelt å kunne relatere funn til riktig jordlag. Både positive og negative prøvestikk blir kartfestet, for slik å kunne avgrense eventuelle lokaliteter.

## 6. Undersøkelsen

Registreringsarbeidet ble utført av Agathe Sofie Farstad Smørholm i perioden 25.10-27.10.2021, og utgjorde totalt 8,1 dagsverk.

Det var stort sett opphold med noen regnbyger. Været hadde ingen innvirkning på undersøkelsen.



**Figur 12. Visuell overflateregistrering langs Julsundvegen**



## 6.1 Synlige strukturer

Det ble totalt påvist ett synlig kulturminne som er automatisk fredet. Tre ruiner etter bygninger fra nyere tid ble funnet langs Julsundvegen.



Figur 13. Kullmila ble funnet på ei flate med nedhogd skog v/Holhaugen

Str. Nr.	Type	Beskrivelse	Prøve	Kommentar
1	Grop med voll	Rund lav haug, ca. 40 cm i høyde. Grop i midten. Ytre diagonal er 5 m, indre er 2,6 m.	KP 2	Kullgrop, ID 282348

Figur 14. Strukturtabell

### Kullforekomst – kullgrop/mile ID 282348

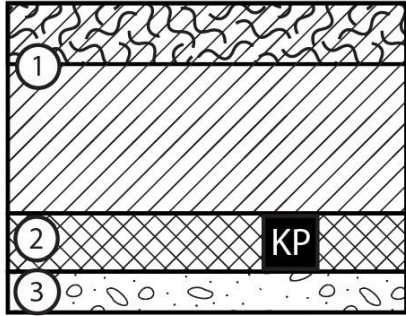
Kullgropen ligger på en flate med nedhogd skog ca. 35-40 m SV for Holhauen og ca. 27 m SØ for stien som går fra Julsundvegen og opp i Mordalslia/Mordalsdalen. Gropa er godt synlig og fremstår som en grop med voll rundt. Ytre diagonal måler 5 m, indre mål (kullag) er ca. 2,6 m diagonalt.

Det ble satt et prøvestikk i gropa som påviste det kullholdige myrjordlaget. På grunn av den våte myra fylte prøvesticket seg raskt med vann i bunnen av gropa. Laget var derfor synlig kun inn mot vollen. Her målte det kullholdige laget 6 cm, men det er mulig laget er noe dypere mot midten.

### Prøvestikk KM1

ID 282348  
E39 Molde-Julbøen  
Mordal  
Gbnr. 133/2  
02.11.2021

- ① Lag 1: 15 cm jord og torvholdig myr, 6 cm mose og torv
- ② Lag 2: 6 cm kullholdig myrjord Noe sandholdig
- ③ Lag 3: 5 cm silt- og grusholdig sand



Figur 15. Profiltegning av prøvestikk i kullmile



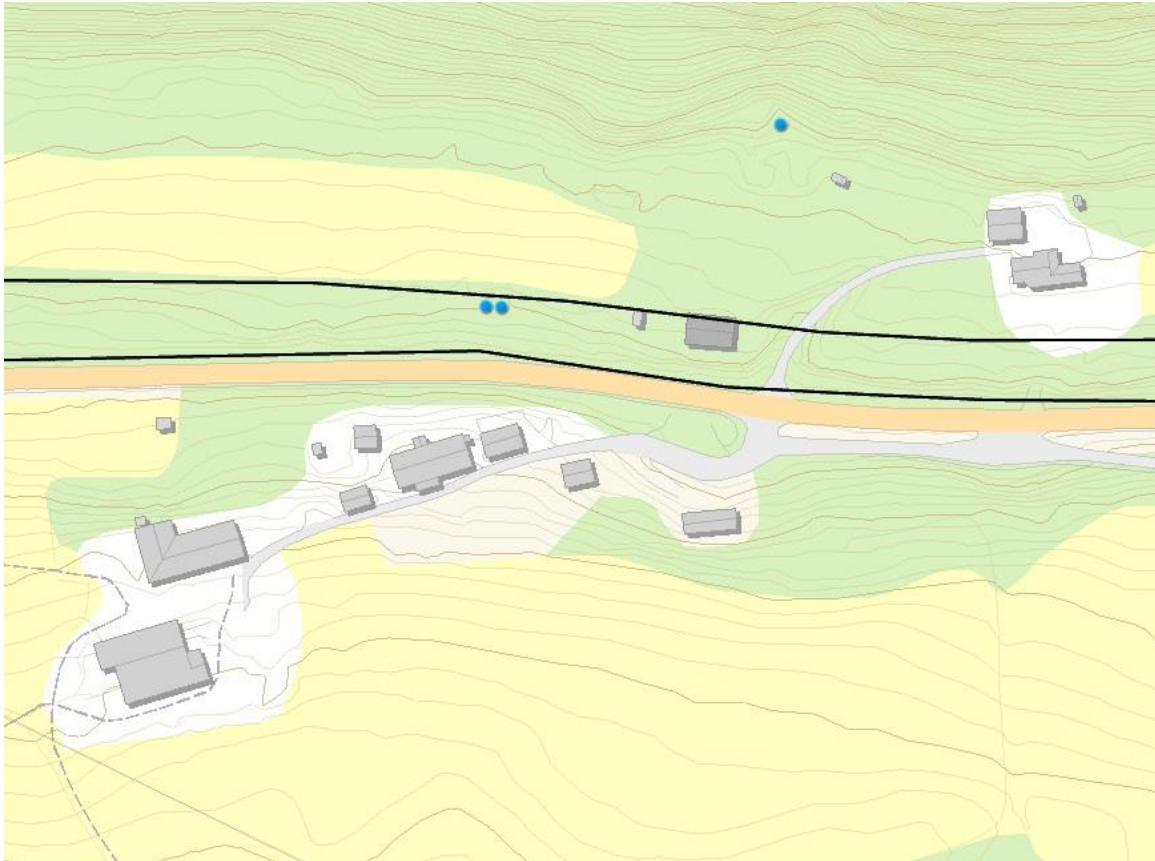
Figur 16. Foto av prøvestikk i kullmile



Figur 17. Aaron Johnston bak kullgropa

## Ruiner

Noen få meter vest for bedehuset ble det oppdaget to moderne ruiner. Ruinene ligger i en skråning ned mot Julsundvegen i en liten skog innenfor planområdet. Det ble også oppdaget en større ruin ved bergveggen på gbnr. 133/18, like ovenfor bedehuset. Ruinene kan være rester etter krigen siden området generelt har mange krigsminner fra 2. verdenskrig, men det er ikke bekreftet.



Figur 18. De blå prikkene er markering av lokasjonen til ruinene

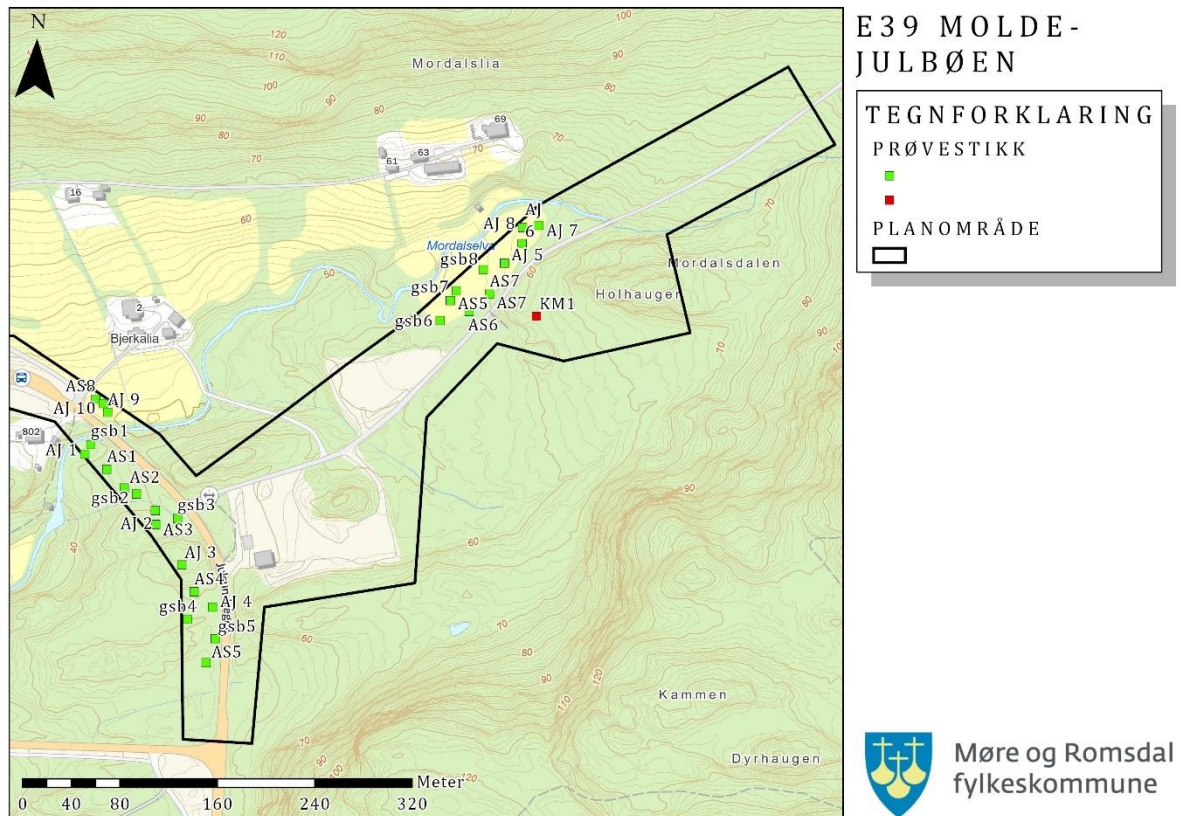


Figur 19. Venstre bilde: ruin på gbnr. 133/18. Høyre bilde: en av ruinene på gbnr. 133/1 som ligger i planområdet

## 6.2 Prøvestikk

Det ble totalt gravd 28 prøvestikk innenfor planområdet. Av disse var ett positivt og resten negative. Det ble kun satt prøvestikk i østlig del av planområdet da vestlig del besto av veigrøfter og moderne forstyrrelser. Den sørligste delen i planområdet (se fig. 21) hadde svært dyp myr, og prøvestikking ble ikke mulig der.

Det positive prøvestikket (KM1) ble satt i kullgropa og påviste ett kullag. For beskrivelse og foto av prøvestikket se kapittel 6.1 og figur 18-20.



Figur 20. Prøvestikk i planområdet. Rød rute er positiv

## 6.4 Dokumentasjon

Kulturminner, funn og prøvestikk ble fotografert og kartfestet. Det ble benyttet et Samsung-mobilkamera og dronekamera, og tatt 143 bilder (se vedlegg 1). Bildene er sortert, merket og arkivert ved bruk av Fotostation.

Kartfestingen ble gjort av Agathe Sofie Farstad Smørholm, ved bruk av Collector og Cpos, og bearbeidet ved hjelp av ArcGis Pro. Alle tegningene er også rentegnet, georeferert og vektorisert, som grunnlag for innlegging i kulturminnedatabasen Askeladden.

Totalt ble det tatt 1 kullprøve og 1 botanisk prøve. Av disse er 1 sendt til treartsbestemmelse og <sup>14</sup>C-datering (vedlegg 2 og 3).

## 7. Resultat


Undersøkelsen resulterte i funn av totalt ett automatisk fredet kulturminne. I tillegg ble det funnet to ruiner fra nyere tid innenfor planområdet, og en like utenfor. Disse er ikke fredet.

### **7.1 Kullfremstillingsanlegg, Kullgrop Mordal, ID 282348-0**

Kullgropen ligger på en flate ca. 35-40 m SV for Holhaugen og ca. 27 m SØ for stien som går fra Julsundvegen og opp i Mordalslia/Mordalsdalen. Strukturen er godt synlig i terrenget, og lå tidligere i skog. I dag ligger kullgropa på en flate med nedhogd skog som skråner svakt ned mot skogsbilveien i nord.

Kullgropa har et ytre mål på 5 m, mens selve kullaget og gropa måler 2,6 m i diameter. Avgrensinga av strukturen er basert på den omkransende vollen rundt gropa. Kullaget er 6 cm dypt og består av svært kullholdig myrjord med innslag av sand. Laget kan være noe dypere mot midten av gropa, men dette lot seg ikke påvise på grunn av svært vannholdig myr. Det kullholdige laget ligger under 15-21 cm torvholdig myr. Det ble tatt ut en dateringsprøve fra kullaget. Radiokarbonprøven daterer kullgropa til 1262-1309 cal AD/688-541 cal BP – dvs. middelalder.


Kullgroper blir ofte knyttet til jernframstilling i yngre jernalder og middelalder. Dette kommer av hypotesen om at tre ble omdanna til kull i selve jernvinneovnen under eldre jernalder, mens det i yngre jernalder og middelalder ble innført sjaktovn med slaggavtapping hvor kullet ble framstilt separat i egne kullgroper (Loftsgarden, K., 2015, s. 144). Svært få kullgroper i Norge har dateringer eldre enn vikingtid, det er også tilfellet med kullgropa i Mordal. Dette bidrar til å bygge opp under hypotesen.



Figur 21. Kullmila ligger i et tidligere skogsområde



Figur 22. Yttergrensa av vollen er markert i rødt.



Figur 23. Kullgropa ligger på den nedhogde flata til høyre i bildet.

## 7.2 Nyere tids kulturminner

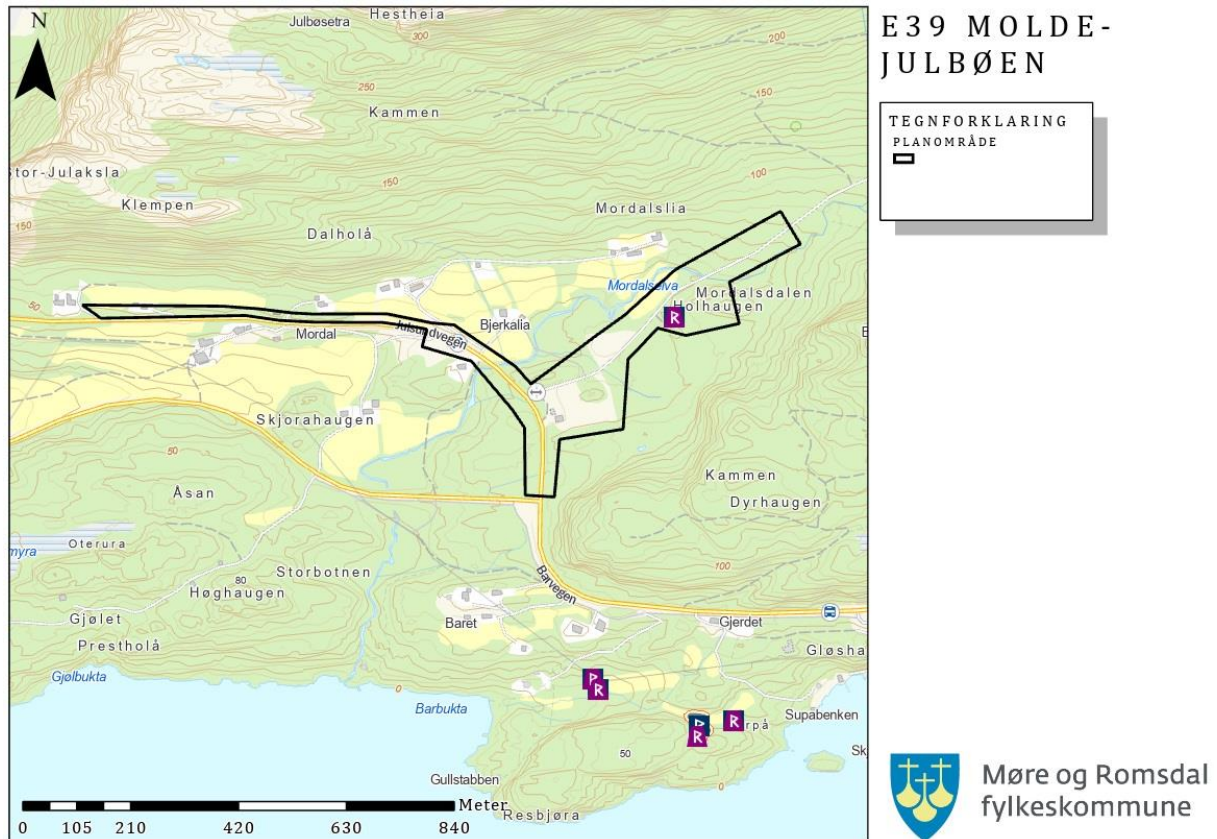
Det ble påvist to ruiner fra nyere tid innenfor planområdet på gbnr. 133/1, men disse er ikke fredet. Like nordøst for disse, noen meter utenfor planområdet, ble det også funnet en ruin inntil bergveggen på gbnr. 133/18.

Julneset er kjent for sine mange krigsminner og det er mulighet for at ruinene kan sees i sammenheng med krigen. Dette gjelder spesielt ruinen som ligger utenfor planområdet, inntil bergveggen. Ruinenes relasjon til krigen er kun spekulasjon, og ikke bekreftet.

## 8. Konklusjon

Hele området er registrert jfr. Kulturminneloven §.

Av metoder ble det både benyttet visuell overflater registrering og manuell prøvestikking.



Figur 24. Kullgropens plassering i planområdet

Undersøkelsen har resultert i funn av ett automatisk fredet kulturminne. Dette er registrert i den nasjonale kulturminnedatabasen Askeladden, med ID 282348-0, og er tilgjengelige for publikum som wms-tjeneste og via nettstedet [www.kulturminnesok.no](http://www.kulturminnesok.no).

Det ble funnet en kullgrop på en flate med nedhogd skog ca. 35-40 m SV for Holhaugen og ca. 27 m SØ for skogsbilveien. Gropas indre tverrsnitt måler 2,6 meter. Inkludert omkransende voll måler kullgropa til sammen 5 meter i tverrsnitt. Kullgropa ligger nokså bortgjemt på ei flate i et tidligere skogsområde, men er godt synlig tett på. I nærområdet er det tidligere funnet jernfremstillingsanlegg fra senmiddelalder og kullmølle fra yngre jernalder. Kullgropas dimensjoner og utforming harmonerer godt med beskrivelser av andre kullgropes i landet fra samme tid. Kullgropa er et «typisk» tilskudd til utmarksminnene i nærområdet. Sammen representerer utmarksminnene ulike metoder for hvordan en utnyttet ressursene i Moldemarka under yngre jernalder til middelalder.



## 9. Litteraturliste

**Bondevik, S., J. I. Svendsen & J. Mangerud 1998:** Distinction between the Storegga tsunami and the Holocene marine Transgression in the coastal basin deposits of western Norway, *Journal of Quaternary Science*, 13(6): 529-537.

**GISLink** karttjeneste: <http://www.gislink.no/gislink/index.jsp>

**Helskog, K., S. Indrelid & E. Mikkelsen 1976:** Morforlogisk klassifisering av slåtte steinartefakter. *Universitetets Oldsaksamling Årbok 1972 – 74*, Oslo.

**Holsbøvåg, K. M (2010):** *Stadnamn i Molde kommune. Namn og kulturhistorie*. Romsdal sogelag: Molde

**Loftsgarden, K. (2015).** Kolgroper – gull eller gråstein? I I.M. Berg-Hansen (Red.), *Arkeologiske undersøkelser 2005-2006* (s. 142-153). Portal forlag og Kulturhistorisk museum, Fornminneseksjonen

**Riksantikvarens** kulturminnedatabase Askeladden: <http://askeladden.ra.no>

**Simpson, D. N. 2001:** Excel spreadsheet prepared March 2001












**Svendsen, J. I & J. Mangerud 1987:** Late Weichselian and Holocene sea-level history for a cross-section of Western Norway, *Journal of Quaternary Science*, 2:113-132.












**Tilvekst:** *Tilveksten til arkeologisk avdeling, Vitenskapsmuseet. Elektronisk versjon*. I årene 1871-1981 har de årlige tilvekstbeskrivelsene til den arkeologiske samlingen på Vitenskapsmuseet blitt utgitt i trykt form i forskjellige tidsskrifter, henholdsvis årsberetningene til "Foreningen til norske fortidsmindemerkens Bevaring", "Det kgl. norske videnskabers selskabs Skrifter" samt årbøker og årsberetninger til "Det kongelige norske videnskabers Selskab". Tekstdelen av tilvekstkatalogene fra 1871-1981 har, som en del av Dokumentasjonsprosjektet og Museumsprosjektet, blitt konvertert til elektronisk form.












**Universitetsmuseenes** arkeologiske gjenstandsamlinger: <http://www.unimus.no/arkeologi>












## **10. Vedlegg**












1. Fotoliste
2. Treartstemmelse
3. Dateringsrapport












	<b>E39 Molde-Julbøen_001.jpg</b> Dato: 27.10.2021 Kulturminne-ID: Gårdsnummer: 133 Kommune: Molde	<b>Beskrivelse:</b> Prøvestikk AS3 <b>Fotograf:</b> Agathe Sofie Farstad Smørholm <b>Nøkkelord:</b>
	<b>E39 Molde-Julbøen_002.jpg</b> Dato: 27.10.2021 Kulturminne-ID: Gårdsnummer: 133 Kommune: Molde	<b>Beskrivelse:</b> Prøvestikk AS1 <b>Fotograf:</b> Agathe Sofie Farstad Smørholm <b>Nøkkelord:</b>
	<b>E39 Molde-Julbøen_003.jpg</b> Dato: 27.10.2021 Kulturminne-ID: Gårdsnummer: 133 Kommune: Molde	<b>Beskrivelse:</b> Prøvestikk AS2 <b>Fotograf:</b> Agathe Sofie Farstad Smørholm <b>Nøkkelord:</b>
	<b>E39 Molde-Julbøen_004.jpg</b> Dato: 27.10.2021 Kulturminne-ID: Gårdsnummer: 133 Kommune: Molde	<b>Beskrivelse:</b> Prøvestikk AS4 <b>Fotograf:</b> Agathe Sofie Farstad Smørholm <b>Nøkkelord:</b>
	<b>E39 Molde-Julbøen_005.jpg</b> Dato: 27.10.2021 Kulturminne-ID: Gårdsnummer: 133 Kommune: Molde	<b>Beskrivelse:</b> Prøvestikk AS6 <b>Fotograf:</b> Agathe Sofie Farstad Smørholm <b>Nøkkelord:</b>
	<b>E39 Molde-Julbøen_006.jpg</b> Dato: 27.10.2021 Kulturminne-ID: Gårdsnummer: 133 Kommune: Molde	<b>Beskrivelse:</b> Prøvestikk AS5 <b>Fotograf:</b> Agathe Sofie Farstad Smørholm <b>Nøkkelord:</b>
	<b>E39 Molde-Julbøen_007.jpg</b> Dato: 27.10.2021 Kulturminne-ID: Gårdsnummer: 133 Kommune: Molde	<b>Beskrivelse:</b> Prøvestikk AS7 <b>Fotograf:</b> Agathe Sofie Farstad Smørholm <b>Nøkkelord:</b>
	<b>E39 Molde-Julbøen_008.jpg</b> Dato: 27.10.2021 Kulturminne-ID: Gårdsnummer: 133 Kommune: Molde	<b>Beskrivelse:</b> Prøvestikk AS8 <b>Fotograf:</b> Agathe Sofie Farstad Smørholm <b>Nøkkelord:</b>
	<b>E39 Molde-Julbøen_009.jpg</b> Dato: 27.10.2021 Kulturminne-ID: Gårdsnummer: 133 Kommune: Molde	<b>Beskrivelse:</b> Planområdet går langs Julsundvegen i Mordal <b>Fotograf:</b> Agathe Sofie Farstad Smørholm <b>Nøkkelord:</b>
	<b>E39 Molde-Julbøen_010.jpg</b> Dato: 27.10.2021 Kulturminne-ID: Gårdsnummer: 133 Kommune: Molde	<b>Beskrivelse:</b> Planområdet går langs Julsundvegen i Mordal <b>Fotograf:</b> Agathe Sofie Farstad Smørholm <b>Nøkkelord:</b>
	<b>E39 Molde-Julbøen_011.jpg</b> Dato: 29.09.2021 Kulturminne-ID: Gårdsnummer: 133 Kommune: Molde	<b>Beskrivelse:</b> Deler av planområdet <b>Fotograf:</b> Aaron Johnston <b>Nøkkelord:</b>

	<b>E39 Molde-Julbøen_012.jpg</b> Dato: 29.09.2021 Kulturminne-ID: Gårdsnummer: 133 Kommune: Molde	<b>Beskrivelse:</b> Deler av planområdet v/fv 662 <b>Fotograf:</b> Aaron Johnston <b>Nøkkelord:</b>
	<b>E39 Molde-Julbøen_013.jpg</b> Dato: 27.10.2021 Kulturminne-ID: Gårdsnummer: 133 Kommune: Molde	<b>Beskrivelse:</b> Planområdet går langs Julsundvegen i Mordal <b>Fotograf:</b> Agathe Sofie Farstad Smørholm <b>Nøkkelord:</b>
	<b>E39 Molde-Julbøen_014.jpg</b> Dato: 29.09.2021 Kulturminne-ID: Gårdsnummer: 133 Kommune: Molde	<b>Beskrivelse:</b> Deler av planområdet v/fv 662 <b>Fotograf:</b> Aaron Johnston <b>Nøkkelord:</b>
	<b>E39 Molde-Julbøen_015.jpg</b> Dato: 29.09.2021 Kulturminne-ID: Gårdsnummer: 133 Kommune: Molde	<b>Beskrivelse:</b> Deler av planområdet v/fv 662 <b>Fotograf:</b> Aaron Johnston <b>Nøkkelord:</b>
	<b>E39 Molde-Julbøen_016.jpg</b> Dato: 29.09.2021 Kulturminne-ID: Gårdsnummer: 133 Kommune: Molde	<b>Beskrivelse:</b> Prøvestikk <b>Fotograf:</b> Aaron Johnston <b>Nøkkelord:</b>
	<b>E39 Molde-Julbøen_017.jpg</b> Dato: 29.09.2021 Kulturminne-ID: Gårdsnummer: 133 Kommune: Molde	<b>Beskrivelse:</b> Prøvestikk AJ10 <b>Fotograf:</b> Aaron Johnston <b>Nøkkelord:</b>
	<b>E39 Molde-Julbøen_018.jpg</b> Dato: 29.09.2021 Kulturminne-ID: Gårdsnummer: 133 Kommune: Molde	<b>Beskrivelse:</b> Prøvestikk AJ <b>Fotograf:</b> Aaron Johnston <b>Nøkkelord:</b>
	<b>E39 Molde-Julbøen_019.jpg</b> Dato: 29.09.2021 Kulturminne-ID: Gårdsnummer: 133 Kommune: Molde	<b>Beskrivelse:</b> Prøvestikk AJ9 <b>Fotograf:</b> Aaron Johnston <b>Nøkkelord:</b>
	<b>E39 Molde-Julbøen_020.jpg</b> Dato: 29.09.2021 Kulturminne-ID: Gårdsnummer: 133 Kommune: Molde	<b>Beskrivelse:</b> Deler av planområdet v/Mordalselva <b>Fotograf:</b> Aaron Johnston <b>Nøkkelord:</b>
	<b>E39 Molde-Julbøen_021.jpg</b> Dato: 29.09.2021 Kulturminne-ID: Gårdsnummer: 133 Kommune: Molde	<b>Beskrivelse:</b> Mordalselva <b>Fotograf:</b> Aaron Johnston <b>Nøkkelord:</b>
	<b>E39 Molde-Julbøen_022.jpg</b> Dato: 27.10.2021 Kulturminne-ID: Gårdsnummer: 133 Kommune: Molde	<b>Beskrivelse:</b> Grustak like utenfor planområdet <b>Fotograf:</b> Agathe Sofie Farstad Smørholm <b>Nøkkelord:</b>












	<p><b>E39 Molde-Julbøen_023.jpg</b>  <b>Dato:</b> 29.09.2021  <b>Kulturminne-ID:</b>  <b>Gårdsnummer:</b> 133  <b>Kommune:</b> Molde</p>	<p><b>Beskrivelse:</b> Planområdet v/Holhaugen  <b>Fotograf:</b> Aaron Johnston  <b>Nøkkelord:</b></p>
	<p><b>E39 Molde-Julbøen_024.jpg</b>  <b>Dato:</b> 29.09.2021  <b>Kulturminne-ID:</b>  <b>Gårdsnummer:</b> 133  <b>Kommune:</b> Molde</p>	<p><b>Beskrivelse:</b> Planområdet v/Holhaugen  <b>Fotograf:</b> Aaron Johnston  <b>Nøkkelord:</b></p>
	<p><b>E39 Molde-Julbøen_025.jpg</b>  <b>Dato:</b> 27.10.2021  <b>Kulturminne-ID:</b>  <b>Gårdsnummer:</b> 133  <b>Kommune:</b> Molde</p>	<p><b>Beskrivelse:</b> Kullmile sv for Holhaugen  <b>Fotograf:</b> Agathe Sofie Farstad Smørholm  <b>Nøkkelord:</b></p>
	<p><b>E39 Molde-Julbøen_026.jpg</b>  <b>Dato:</b> 27.10.2021  <b>Kulturminne-ID:</b>  <b>Gårdsnummer:</b> 133  <b>Kommune:</b> Molde</p>	<p><b>Beskrivelse:</b> Området rundt kullmila er hugget for skog  <b>Fotograf:</b> Agathe Sofie Farstad Smørholm  <b>Nøkkelord:</b></p>
	<p><b>E39 Molde-Julbøen_027.jpg</b>  <b>Dato:</b> 27.10.2021  <b>Kulturminne-ID:</b>  <b>Gårdsnummer:</b> 133  <b>Kommune:</b> Molde</p>	<p><b>Beskrivelse:</b> Området rundt kullmila er hugget for skog. Holhaugentil venstre i bildet  <b>Fotograf:</b> Agathe Sofie Farstad Smørholm  <b>Nøkkelord:</b></p>
	<p><b>E39 Molde-Julbøen_028.jpg</b>  <b>Dato:</b> 29.09.2021  <b>Kulturminne-ID:</b>  <b>Gårdsnummer:</b> 133  <b>Kommune:</b> Molde</p>	<p><b>Beskrivelse:</b> Kullmile ved Holhaugen  <b>Fotograf:</b> Aaron Johnston  <b>Nøkkelord:</b></p>
	<p><b>E39 Molde-Julbøen_029.jpg</b>  <b>Dato:</b> 29.09.2021  <b>Kulturminne-ID:</b>  <b>Gårdsnummer:</b> 133  <b>Kommune:</b> Molde</p>	<p><b>Beskrivelse:</b> Kullmile ved Holhaugen  <b>Fotograf:</b> Aaron Johnston  <b>Nøkkelord:</b></p>
	<p><b>E39 Molde-Julbøen_030.jpg</b>  <b>Dato:</b> 29.09.2021  <b>Kulturminne-ID:</b>  <b>Gårdsnummer:</b> 133  <b>Kommune:</b> Molde</p>	<p><b>Beskrivelse:</b> Kullmile ved Holhaugen  <b>Fotograf:</b> Aaron Johnston  <b>Nøkkelord:</b></p>
	<p><b>E39 Molde-Julbøen_031.jpg</b>  <b>Dato:</b> 27.10.2021  <b>Kulturminne-ID:</b>  <b>Gårdsnummer:</b> 133  <b>Kommune:</b> Molde</p>	<p><b>Beskrivelse:</b> Prøvestikk i kullmile  <b>Fotograf:</b> Agathe Sofie Farstad Smørholm  <b>Nøkkelord:</b></p>
	<p><b>E39 Molde-Julbøen_032.jpg</b>  <b>Dato:</b> 27.10.2021  <b>Kulturminne-ID:</b>  <b>Gårdsnummer:</b> 133  <b>Kommune:</b> Molde</p>	<p><b>Beskrivelse:</b> Prøvestikk i kullmile  <b>Fotograf:</b> Agathe Sofie Farstad Smørholm  <b>Nøkkelord:</b></p>
	<p><b>E39 Molde-Julbøen_033.jpg</b>  <b>Dato:</b> 29.09.2021  <b>Kulturminne-ID:</b>  <b>Gårdsnummer:</b> 133  <b>Kommune:</b> Molde</p>	<p><b>Beskrivelse:</b> Prøvestikk/sjakt i kullmile (ID 282348)  <b>Fotograf:</b> Aaron Johnston  <b>Nøkkelord:</b></p>












	<b>E39 Molde-Julbøen_034.jpg</b> <b>Dato:</b> 29.09.2021 <b>Kulturminne-ID:</b> <b>Gårdsnummer:</b> 133 <b>Kommune:</b> Molde	<b>Beskrivelse:</b> Prøvestikk/sjakt i kullmile (ID 282348) <b>Fotograf:</b> Aaron Johnston <b>Nøkkelord:</b>
	<b>E39 Molde-Julbøen_035.jpg</b> <b>Dato:</b> 29.09.2021 <b>Kulturminne-ID:</b> <b>Gårdsnummer:</b> 133 <b>Kommune:</b> Molde	<b>Beskrivelse:</b> Prøvestikk/sjakt i kullmile (ID 282348) <b>Fotograf:</b> Aaron Johnston <b>Nøkkelord:</b>
	<b>E39 Molde-Julbøen_036.jpg</b> <b>Dato:</b> 27.10.2021 <b>Kulturminne-ID:</b> <b>Gårdsnummer:</b> 133 <b>Kommune:</b> Molde	<b>Beskrivelse:</b> Kullmile sv for Holhaugen <b>Fotograf:</b> Agathe Sofie Farstad Smørholm <b>Nøkkelord:</b>
	<b>E39 Molde-Julbøen_037.jpg</b> <b>Dato:</b> 27.10.2021 <b>Kulturminne-ID:</b> <b>Gårdsnummer:</b> 133 <b>Kommune:</b> Molde	<b>Beskrivelse:</b> Kullmile sv for Holhaugen <b>Fotograf:</b> Agathe Sofie Farstad Smørholm <b>Nøkkelord:</b>
	<b>E39 Molde-Julbøen_038.jpg</b> <b>Dato:</b> 29.09.2021 <b>Kulturminne-ID:</b> <b>Gårdsnummer:</b> 133 <b>Kommune:</b> Molde	<b>Beskrivelse:</b> Mordalselva <b>Fotograf:</b> Aaron Johnston <b>Nøkkelord:</b>
	<b>E39 Molde-Julbøen_039.jpg</b> <b>Dato:</b> 29.09.2021 <b>Kulturminne-ID:</b> <b>Gårdsnummer:</b> 133 <b>Kommune:</b> Molde	<b>Beskrivelse:</b> Mordalselva <b>Fotograf:</b> Aaron Johnston <b>Nøkkelord:</b>
	<b>E39 Molde-Julbøen_040.jpg</b> <b>Dato:</b> 27.10.2021 <b>Kulturminne-ID:</b> <b>Gårdsnummer:</b> 133 <b>Kommune:</b> Molde	<b>Beskrivelse:</b> Planområdet like ved kullmila og Holhaugen <b>Fotograf:</b> Agathe Sofie Farstad Smørholm <b>Nøkkelord:</b>
	<b>E39 Molde-Julbøen_041.jpg</b> <b>Dato:</b> 29.09.2021 <b>Kulturminne-ID:</b> <b>Gårdsnummer:</b> 133 <b>Kommune:</b> Molde	<b>Beskrivelse:</b> Deler av planområdet i Mordalsdalen <b>Fotograf:</b> Aaron Johnston <b>Nøkkelord:</b>
	<b>E39 Molde-Julbøen_042.jpg</b> <b>Dato:</b> 29.09.2021 <b>Kulturminne-ID:</b> <b>Gårdsnummer:</b> 133 <b>Kommune:</b> Molde	<b>Beskrivelse:</b> Deler av planområdet i Mordalsdalen og elva <b>Fotograf:</b> Aaron Johnston <b>Nøkkelord:</b>
	<b>E39 Molde-Julbøen_043.jpg</b> <b>Dato:</b> 29.09.2021 <b>Kulturminne-ID:</b> <b>Gårdsnummer:</b> 133 <b>Kommune:</b> Molde	<b>Beskrivelse:</b> Deler av planområdet i Mordalsdalen <b>Fotograf:</b> Aaron Johnston <b>Nøkkelord:</b>
	<b>E39 Molde-Julbøen_044.jpg</b> <b>Dato:</b> 29.09.2021 <b>Kulturminne-ID:</b> <b>Gårdsnummer:</b> 133 <b>Kommune:</b> Molde	<b>Beskrivelse:</b> Deler av planområdet i Mordalsdalen <b>Fotograf:</b> Aaron Johnston <b>Nøkkelord:</b>












	<b>E39 Molde-Julbøen_045.jpg</b> Dato: 29.09.2021 Kulturminne-ID: Gårdsnummer: 133 Kommune: Molde	<b>Beskrivelse:</b> Deler av planområdet i Mordalsdalen  <b>Fotograf:</b> Aaron Johnston <b>Nøkkelord:</b>
	<b>E39 Molde-Julbøen_046.jpg</b> Dato: 27.10.2021 Kulturminne-ID: Gårdsnummer: 133 Kommune: Molde	<b>Beskrivelse:</b> Skogsområde i Mordalslia  <b>Fotograf:</b> Agathe Sofie Farstad Smørholm <b>Nøkkelord:</b>
	<b>E39 Molde-Julbøen_047.jpg</b> Dato: 29.09.2021 Kulturminne-ID: Gårdsnummer: 133 Kommune: Molde	<b>Beskrivelse:</b> Deler av planområdet i Mordalsdalen  <b>Fotograf:</b> Aaron Johnston <b>Nøkkelord:</b>
	<b>E39 Molde-Julbøen_048.jpg</b> Dato: 29.09.2021 Kulturminne-ID: Gårdsnummer: 133 Kommune: Molde	<b>Beskrivelse:</b> Deler av planområdet i Mordalsdalen  <b>Fotograf:</b> Aaron Johnston <b>Nøkkelord:</b>
	<b>E39 Molde-Julbøen_049.jpg</b> Dato: 27.10.2021 Kulturminne-ID: Gårdsnummer: 133 Kommune: Molde	<b>Beskrivelse:</b> Skogsområde og veg i Mordalslia  <b>Fotograf:</b> Agathe Sofie Farstad Smørholm <b>Nøkkelord:</b>
	<b>E39 Molde-Julbøen_050.jpg</b> Dato: 27.10.2021 Kulturminne-ID: Gårdsnummer: 133 Kommune: Molde	<b>Beskrivelse:</b> Planområdet går langs Julsundvegen, her sett fra jordet ved gbnr 133/17  <b>Fotograf:</b> Agathe Sofie Farstad Smørholm <b>Nøkkelord:</b>
	<b>E39 Molde-Julbøen_051.jpg</b> Dato: 27.10.2021 Kulturminne-ID: Gårdsnummer: 133 Kommune: Molde	<b>Beskrivelse:</b> Planområdet går langs Julsundvegen, her sett fra jordet på gbnr 133/2  <b>Fotograf:</b> Agathe Sofie Farstad Smørholm <b>Nøkkelord:</b>
	<b>E39 Molde-Julbøen_052.jpg</b> Dato: 29.09.2021 Kulturminne-ID: Gårdsnummer: 133 Kommune: Molde	<b>Beskrivelse:</b> Deler av planområdet v/ fv 662  <b>Fotograf:</b> Aaron Johnston <b>Nøkkelord:</b>
	<b>E39 Molde-Julbøen_053.jpg</b> Dato: 29.09.2021 Kulturminne-ID: Gårdsnummer: 133 Kommune: Molde	<b>Beskrivelse:</b> Ruin fra krigen?  <b>Fotograf:</b> Aaron Johnston <b>Nøkkelord:</b>
	<b>E39 Molde-Julbøen_054.jpg</b> Dato: 27.10.2021 Kulturminne-ID: Gårdsnummer: 133 Kommune: Molde	<b>Beskrivelse:</b> Mulig krigsminne ved fjellveggen  <b>Fotograf:</b> Agathe Sofie Farstad Smørholm <b>Nøkkelord:</b>
	<b>E39 Molde-Julbøen_055.jpg</b> Dato: 27.10.2021 Kulturminne-ID: Gårdsnummer: 133 Kommune: Molde	<b>Beskrivelse:</b> Mulig krigsminne ved fjellveggen  <b>Fotograf:</b> Agathe Sofie Farstad Smørholm <b>Nøkkelord:</b>












	<b>E39 Molde-Julbøen_056.jpg</b> Dato: 29.09.2021 Kulturminne-ID: Gårdsnummer: 133 Kommune: Molde	Beskrivelse: Skogsområde ved 133/18, like ovenfor planområdet Fotograf: Aaron Johnston Nøkkelord:
	<b>E39 Molde-Julbøen_057.jpg</b> Dato: 29.09.2021 Kulturminne-ID: Gårdsnummer: 133 Kommune: Molde	Beskrivelse: SEFRAK-registrert hus ved planområdet (1502-0013-058) Fotograf: Aaron Johnston Nøkkelord:
	<b>E39 Molde-Julbøen_058.jpg</b> Dato: 27.10.2021 Kulturminne-ID: Gårdsnummer: 133 Kommune: Molde	Beskrivelse: Mulig krigsminne ved Julsundvegen Fotograf: Agathe Sofie Farstad Smørholm Nøkkelord:
	<b>E39 Molde-Julbøen_059.jpg</b> Dato: 27.10.2021 Kulturminne-ID: Gårdsnummer: 133 Kommune: Molde	Beskrivelse: Mulig krigsminne ved Julsundvegen Fotograf: Agathe Sofie Farstad Smørholm Nøkkelord:
	<b>E39 Molde-Julbøen_060.jpg</b> Dato: 27.10.2021 Kulturminne-ID: Gårdsnummer: 133 Kommune: Molde	Beskrivelse: Mulig krigsminne ved Julsundvegen Fotograf: Agathe Sofie Farstad Smørholm Nøkkelord:
	<b>E39 Molde-Julbøen_061.jpg</b> Dato: 27.10.2021 Kulturminne-ID: Gårdsnummer: 133 Kommune: Molde	Beskrivelse: Mulig krigsminne ved Julsundvegen Fotograf: Agathe Sofie Farstad Smørholm Nøkkelord:
	<b>E39 Molde-Julbøen_062.jpg</b> Dato: 27.10.2021 Kulturminne-ID: Gårdsnummer: 133 Kommune: Molde	Beskrivelse: Mulig krigsminne ved Julsundvegen Fotograf: Agathe Sofie Farstad Smørholm Nøkkelord:
	<b>E39 Molde-Julbøen_063.jpg</b> Dato: 29.09.2021 Kulturminne-ID: Gårdsnummer: 133 Kommune: Molde	Beskrivelse: Ruin/krigsminne i planområdet Fotograf: Aaron Johnston Nøkkelord:
	<b>E39 Molde-Julbøen_064.jpg</b> Dato: 29.09.2021 Kulturminne-ID: Gårdsnummer: 133 Kommune: Molde	Beskrivelse: Jordet på gbnr 133/1 Fotograf: Aaron Johnston Nøkkelord:
	<b>E39 Molde-Julbøen_065.JPG</b> Dato: 29.09.2021 Kulturminne-ID: Gårdsnummer: 133 Kommune: Molde	Beskrivelse: Dronebilde av planområdet Fotograf: Aaron Johnston Nøkkelord: 05.1577;1.1.6;v1.0.0
	<b>E39 Molde-Julbøen_066.JPG</b> Dato: 29.09.2021 Kulturminne-ID: Gårdsnummer: 133 Kommune: Molde	Beskrivelse: Dronebilde av planområdet Fotograf: Aaron Johnston Nøkkelord: 05.1577;1.1.6;v1.0.0

























	<b>E39 Molde-Julbøen_067.JPG</b> Dato: 29.09.2021 Kulturminne-ID: Gårdsnummer: 133 Kommune: Molde	Beskrivelse: Dronebilde av planområdet Fotograf: Aaron Johnston Nøkkelord: 05.1577;1.1.6;v1.0.0
	<b>E39 Molde-Julbøen_068.JPG</b> Dato: 29.09.2021 Kulturminne-ID: Gårdsnummer: 133 Kommune: Molde	Beskrivelse: Dronebilde av planområdet Fotograf: Aaron Johnston Nøkkelord: 05.1577;1.1.6;v1.0.0
	<b>E39 Molde-Julbøen_069.JPG</b> Dato: 29.09.2021 Kulturminne-ID: Gårdsnummer: 133 Kommune: Molde	Beskrivelse: Dronebilde av planområdet Fotograf: Aaron Johnston Nøkkelord: 05.1577;1.1.6;v1.0.0
	<b>E39 Molde-Julbøen_070.jpg</b> Dato: 27.10.2021 Kulturminne-ID: Gårdsnummer: 133 Kommune: Molde	Beskrivelse: Planområdet går like ved Julsundvegen, i skråningen til dette jordet på gbnr 133/1 Fotograf: Agathe Sofie Farstad Smørholm Nøkkelord:
	<b>E39 Molde-Julbøen_071.jpg</b> Dato: 29.09.2021 Kulturminne-ID: Gårdsnummer: 133 Kommune: Molde	Beskrivelse: Prøvestikk AJ Fotograf: Aaron Johnston Nøkkelord: 05.1577;1.1.6;v1.0.0
	<b>E39 Molde-Julbøen_072.jpg</b> Dato: 29.09.2021 Kulturminne-ID: Gårdsnummer: 133 Kommune: Molde	Beskrivelse: Prøvestikk AJ8 Fotograf: Aaron Johnston Nøkkelord: 05.1577;1.1.6;v1.0.0
	<b>E39 Molde-Julbøen_073.jpg</b> Dato: 27.10.2021 Kulturminne-ID: Gårdsnummer: 133 Kommune: Molde	Beskrivelse: Eng ved Mordalselva Fotograf: Agathe Sofie Farstad Smørholm Nøkkelord:
	<b>E39 Molde-Julbøen_074.jpg</b> Dato: 29.09.2021 Kulturminne-ID: Gårdsnummer: 133 Kommune: Molde	Beskrivelse: Prøvestikk AJ Fotograf: Aaron Johnston Nøkkelord: 05.1577;1.1.6;v1.0.0
	<b>E39 Molde-Julbøen_075.jpg</b> Dato: 29.09.2021 Kulturminne-ID: Gårdsnummer: 133 Kommune: Molde	Beskrivelse: Prøvestikk AJ7 Fotograf: Aaron Johnston Nøkkelord: 05.1577;1.1.6;v1.0.0
	<b>E39 Molde-Julbøen_076.jpg</b> Dato: 27.10.2021 Kulturminne-ID: Gårdsnummer: 133 Kommune: Molde	Beskrivelse: Solding ved Mordalselva Fotograf: Agathe Sofie Farstad Smørholm Nøkkelord:
	<b>E39 Molde-Julbøen_077.jpg</b> Dato: 27.10.2021 Kulturminne-ID: Gårdsnummer: 133 Kommune: Molde	Beskrivelse: Mordalselva Fotograf: Agathe Sofie Farstad Smørholm Nøkkelord:












	<b>E39 Molde-Julbøen_078.jpg</b> Dato: 27.10.2021 Kulturminne-ID: Gårdsnummer: 133 Kommune: Molde	<b>Beskrivelse:</b> Mordalselva  <b>Fotograf:</b> Agathe Sofie Farstad Smørholm <b>Nøkkelord:</b>
	<b>E39 Molde-Julbøen_079.JPG</b> Dato: 29.09.2021 Kulturminne-ID: Gårdsnummer: 133 Kommune: Molde	<b>Beskrivelse:</b> Dronebilde av planområdet  <b>Fotograf:</b> Aaron Johnston <b>Nøkkelord:</b> 05.1577;1.1.6;v1.0.0
	<b>E39 Molde-Julbøen_080.JPG</b> Dato: 29.09.2021 Kulturminne-ID: Gårdsnummer: 133 Kommune: Molde	<b>Beskrivelse:</b> Dronebilde av planområdet  <b>Fotograf:</b> Aaron Johnston <b>Nøkkelord:</b> 05.1577;1.1.6;v1.0.0
	<b>E39 Molde-Julbøen_081.JPG</b> Dato: 29.09.2021 Kulturminne-ID: Gårdsnummer: 133 Kommune: Molde	<b>Beskrivelse:</b> Dronebilde av planområdet  <b>Fotograf:</b> Aaron Johnston <b>Nøkkelord:</b> 05.1577;1.1.6;v1.0.0
	<b>E39 Molde-Julbøen_082.JPG</b> Dato: 29.09.2021 Kulturminne-ID: Gårdsnummer: 133 Kommune: Molde	<b>Beskrivelse:</b> Dronebilde av planområdet. Kullmila ligger i området til høyre med avhogd skog  <b>Fotograf:</b> Aaron Johnston <b>Nøkkelord:</b> 05.1577;1.1.6;v1.0.0
	<b>E39 Molde-Julbøen_083.JPG</b> Dato: 29.09.2021 Kulturminne-ID: Gårdsnummer: 133 Kommune: Molde	<b>Beskrivelse:</b> Dronebilde av planområdet.  <b>Fotograf:</b> Aaron Johnston <b>Nøkkelord:</b> 05.1577;1.1.6;v1.0.0
	<b>E39 Molde-Julbøen_084.JPG</b> Dato: 29.09.2021 Kulturminne-ID: Gårdsnummer: 133 Kommune: Molde	<b>Beskrivelse:</b> Dronebilde av planområdet.  <b>Fotograf:</b> Aaron Johnston <b>Nøkkelord:</b> 05.1577;1.1.6;v1.0.0
	<b>E39 Molde-Julbøen_085.JPG</b> Dato: 29.09.2021 Kulturminne-ID: Gårdsnummer: 133 Kommune: Molde	<b>Beskrivelse:</b> Dronebilde av planområdet.  <b>Fotograf:</b> Aaron Johnston <b>Nøkkelord:</b> 05.1577;1.1.6;v1.0.0
	<b>E39 Molde-Julbøen_086.JPG</b> Dato: 29.09.2021 Kulturminne-ID: Gårdsnummer: 133 Kommune: Molde	<b>Beskrivelse:</b> Dronebilde av planområdet.  <b>Fotograf:</b> Aaron Johnston <b>Nøkkelord:</b> 05.1577;1.1.6;v1.0.0
	<b>E39 Molde-Julbøen_087.JPG</b> Dato: 29.09.2021 Kulturminne-ID: Gårdsnummer: 133 Kommune: Molde	<b>Beskrivelse:</b> Dronebilde av planområdet.  <b>Fotograf:</b> Aaron Johnston <b>Nøkkelord:</b> 05.1577;1.1.6;v1.0.0
	<b>E39 Molde-Julbøen_088.JPG</b> Dato: 29.09.2021 Kulturminne-ID: Gårdsnummer: 133 Kommune: Molde	<b>Beskrivelse:</b> Dronebilde av planområdet.  <b>Fotograf:</b> Aaron Johnston <b>Nøkkelord:</b> 05.1577;1.1.6;v1.0.0

	<b>E39 Molde-Julbøen_089.JPG</b> Dato: 29.09.2021 Kulturminne-ID: Gårdsnummer: 133 Kommune: Molde	Beskrivelse: Dronebilde av planområdet.  Fotograf: Aaron Johnston Nøkkelord: 05.1577;1.1.6;v1.0.0
	<b>E39 Molde-Julbøen_090.JPG</b> Dato: 29.09.2021 Kulturminne-ID: Gårdsnummer: 133 Kommune: Molde	Beskrivelse: Dronebilde av planområdet.  Fotograf: Aaron Johnston Nøkkelord: 05.1577;1.1.6;v1.0.0
	<b>E39 Molde-Julbøen_091.JPG</b> Dato: 29.09.2021 Kulturminne-ID: Gårdsnummer: 133 Kommune: Molde	Beskrivelse: Dronebilde av planområdet.  Fotograf: Aaron Johnston Nøkkelord: 05.1577;1.1.6;v1.0.0
	<b>E39 Molde-Julbøen_092.JPG</b> Dato: 29.09.2021 Kulturminne-ID: Gårdsnummer: 133 Kommune: Molde	Beskrivelse: Dronebilde av planområdet.  Fotograf: Aaron Johnston Nøkkelord: 05.1577;1.1.6;v1.0.0
	<b>E39 Molde-Julbøen_093.JPG</b> Dato: 29.09.2021 Kulturminne-ID: Gårdsnummer: 133 Kommune: Molde	Beskrivelse: Dronebilde av planområdet.  Fotograf: Aaron Johnston Nøkkelord: 05.1577;1.1.6;v1.0.0
	<b>E39 Molde-Julbøen_094.JPG</b> Dato: 29.09.2021 Kulturminne-ID: Gårdsnummer: 133 Kommune: Molde	Beskrivelse: Dronebilde av planområdet. Kullmila ligger i området med avhugd skog til høyre  Fotograf: Aaron Johnston Nøkkelord: 05.1577;1.1.6;v1.0.0
	<b>E39 Molde-Julbøen_095.JPG</b> Dato: 29.09.2021 Kulturminne-ID: Gårdsnummer: 133 Kommune: Molde	Beskrivelse: Dronebilde av planområdet. Kullmila ligger i området med avhugd skog til høyre  Fotograf: Aaron Johnston Nøkkelord: 05.1577;1.1.6;v1.0.0
	<b>E39 Molde-Julbøen_096.JPG</b> Dato: 29.09.2021 Kulturminne-ID: Gårdsnummer: 133 Kommune: Molde	Beskrivelse: Dronebilde av planområdet. Kullmila ligger i området med avhugd skog til høyre  Fotograf: Aaron Johnston Nøkkelord: 05.1577;1.1.6;v1.0.0
	<b>E39 Molde-Julbøen_097.JPG</b> Dato: 29.09.2021 Kulturminne-ID: Gårdsnummer: 133 Kommune: Molde	Beskrivelse: Dronebilde av planområdet. Kullmila ligger i området med avhugd skog til høyre  Fotograf: Aaron Johnston Nøkkelord: 05.1577;1.1.6;v1.0.0
	<b>E39 Molde-Julbøen_098.JPG</b> Dato: 29.09.2021 Kulturminne-ID: Gårdsnummer: 133 Kommune: Molde	Beskrivelse: Dronebilde av planområdet. Kullmila ligger i området med avhugd skog til høyre  Fotograf: Aaron Johnston Nøkkelord: 05.1577;1.1.6;v1.0.0
	<b>E39 Molde-Julbøen_099.jpg</b> Dato: 29.09.2021 Kulturminne-ID: Gårdsnummer: 133 Kommune: Molde	Beskrivelse: Prøvestikk AJ  Fotograf: Aaron Johnston Nøkkelord: 05.1577;1.1.6;v1.0.0

	<b>E39 Molde-Julbøen_100.jpg</b> Dato: 29.09.2021 Kulturminne-ID: Gårdsnummer: 133 Kommune: Molde	<b>Beskrivelse:</b> Prøvestikk AJ6 Fotograf: Aaron Johnston Nøkkelord: 05.1577;1.1.6;v1.0.0
	<b>E39 Molde-Julbøen_101.jpg</b> Dato: 29.09.2021 Kulturminne-ID: Gårdsnummer: 133 Kommune: Molde	<b>Beskrivelse:</b> Planområdet inkluderer et jorde/eng ved grusveien som går til Mordalsdalen Fotograf: Aaron Johnston Nøkkelord: 05.1577;1.1.6;v1.0.0
	<b>E39 Molde-Julbøen_102.jpg</b> Dato: 29.09.2021 Kulturminne-ID: Gårdsnummer: 133 Kommune: Molde	<b>Beskrivelse:</b> Planområdet inkluderer et jorde/eng ved grusveien som går til Mordalsdalen Fotograf: Aaron Johnston Nøkkelord: 05.1577;1.1.6;v1.0.0
	<b>E39 Molde-Julbøen_103.jpg</b> Dato: 29.09.2021 Kulturminne-ID: Gårdsnummer: 133 Kommune: Molde	<b>Beskrivelse:</b> prøvestikk AJ Fotograf: Aaron Johnston Nøkkelord: 05.1577;1.1.6;v1.0.0
	<b>E39 Molde-Julbøen_104.jpg</b> Dato: 29.09.2021 Kulturminne-ID: Gårdsnummer: 133 Kommune: Molde	<b>Beskrivelse:</b> prøvestikk AJ5 Fotograf: Aaron Johnston Nøkkelord: 05.1577;1.1.6;v1.0.0
	<b>E39 Molde-Julbøen_105.jpg</b> Dato: 27.10.2021 Kulturminne-ID: Gårdsnummer: 133 Kommune: Molde	<b>Beskrivelse:</b> Mordalselva Fotograf: Agathe Sofie Farstad Smørholm Nøkkelord:
	<b>E39 Molde-Julbøen_106.jpg</b> Dato: 27.10.2021 Kulturminne-ID: Gårdsnummer: 133 Kommune: Molde	<b>Beskrivelse:</b> Planområdet går delvis over en eng ved Mordalselva Fotograf: Agathe Sofie Farstad Smørholm Nøkkelord:
	<b>E39 Molde-Julbøen_107.jpg</b> Dato: 29.09.2021 Kulturminne-ID: Gårdsnummer: 133 Kommune: Molde	<b>Beskrivelse:</b> Prøvestikking på et jorde i Mordalsdalen Fotograf: Aaron Johnston Nøkkelord: 05.1577;1.1.6;v1.0.0
	<b>E39 Molde-Julbøen_108.jpg</b> Dato: 27.10.2021 Kulturminne-ID: Gårdsnummer: 133 Kommune: Molde	<b>Beskrivelse:</b> Planområdet går delvis over en eng ved Mordalselva Fotograf: Agathe Sofie Farstad Smørholm Nøkkelord:
	<b>E39 Molde-Julbøen_109.jpg</b> Dato: 29.09.2021 Kulturminne-ID: Gårdsnummer: 133 Kommune: Molde	<b>Beskrivelse:</b> Prøvestikking på et jorde i Mordalsdalen Fotograf: Aaron Johnston Nøkkelord: 05.1577;1.1.6;v1.0.0
	<b>E39 Molde-Julbøen_110.JPG</b> Dato: 29.09.2021 Kulturminne-ID: Gårdsnummer: 133 Kommune: Molde	<b>Beskrivelse:</b> Planområdet i Mordal Fotograf: Aaron Johnston Nøkkelord: 05.1577;1.1.6;v1.0.0

	<b>E39 Molde-Julbøen_111.JPG</b> Dato: 29.09.2021 Kulturminne-ID: Gårdsnummer: 133 Kommune: Molde	Beskrivelse: Planområdet i Mordal Fotograf: Aaron Johnston Nøkkelord: 05.1577;1.1.6;v1.0.0
	<b>E39 Molde-Julbøen_112.JPG</b> Dato: 29.09.2021 Kulturminne-ID: Gårdsnummer: 133 Kommune: Molde	Beskrivelse: Planområdet i Mordal Fotograf: Aaron Johnston Nøkkelord: 05.1577;1.1.6;v1.0.0
	<b>E39 Molde-Julbøen_113.JPG</b> Dato: 29.09.2021 Kulturminne-ID: Gårdsnummer: 133 Kommune: Molde	Beskrivelse: Planområdet i Mordal Fotograf: Aaron Johnston Nøkkelord: 05.1577;1.1.6;v1.0.0
	<b>E39 Molde-Julbøen_114.JPG</b> Dato: 29.09.2021 Kulturminne-ID: Gårdsnummer: 133 Kommune: Molde	Beskrivelse: Planområdet i Mordal Fotograf: Aaron Johnston Nøkkelord: 05.1577;1.1.6;v1.0.0
	<b>E39 Molde-Julbøen_115.JPG</b> Dato: 29.09.2021 Kulturminne-ID: Gårdsnummer: 133 Kommune: Molde	Beskrivelse: Planområdet i Mordal Fotograf: Aaron Johnston Nøkkelord: 05.1577;1.1.6;v1.0.0
	<b>E39 Molde-Julbøen_116.JPG</b> Dato: 29.09.2021 Kulturminne-ID: Gårdsnummer: 133 Kommune: Molde	Beskrivelse: Planområdet i Mordal Fotograf: Aaron Johnston Nøkkelord: 05.1577;1.1.6;v1.0.0
	<b>E39 Molde-Julbøen_117.JPG</b> Dato: 29.09.2021 Kulturminne-ID: Gårdsnummer: 133 Kommune: Molde	Beskrivelse: Planområdet i Mordal Fotograf: Aaron Johnston Nøkkelord: 05.1577;1.1.6;v1.0.0
	<b>E39 Molde-Julbøen_118.JPG</b> Dato: 29.09.2021 Kulturminne-ID: Gårdsnummer: 133 Kommune: Molde	Beskrivelse: Planområdet i Mordal Fotograf: Aaron Johnston Nøkkelord: 05.1577;1.1.6;v1.0.0
	<b>E39 Molde-Julbøen_119.jpg</b> Dato: 27.10.2021 Kulturminne-ID: Gårdsnummer: 133 Kommune: Molde	Beskrivelse: Myrområde der hvor fv 662 og 668 krysser Fotograf: Agathe Sofie Farstad Smørholm Nøkkelord:
	<b>E39 Molde-Julbøen_120.jpg</b> Dato: 27.10.2021 Kulturminne-ID: Gårdsnummer: 133 Kommune: Molde	Beskrivelse: Myrområde like ved krysset fv 662 og 668 Fotograf: Agathe Sofie Farstad Smørholm Nøkkelord:
	<b>E39 Molde-Julbøen_121.jpg</b> Dato: 27.10.2021 Kulturminne-ID: Gårdsnummer: 133 Kommune: Molde	Beskrivelse: Myrområde like ved krysset fv 662 og 668 Fotograf: Agathe Sofie Farstad Smørholm Nøkkelord:

	<b>E39 Molde-Julboen_122.jpg</b> Dato: 27.10.2021 Kulturminne-ID: Gårdsnummer: 133 Kommune: Molde	<b>Beskrivelse:</b> Myrområde like ved krysset fv 662 og 668  <b>Fotograf:</b> Agathe Sofie Farstad Smørholm <b>Nøkkelord:</b>
	<b>E39 Molde-Julboen_123.jpg</b> Dato: 29.09.2021 Kulturminne-ID: Gårdsnummer: 133 Kommune: Molde	<b>Beskrivelse:</b> Planområdet går langs dagens fv662  <b>Fotograf:</b> Aaron Johnston <b>Nøkkelord:</b> 05.1577;1.1.6;v1.0.0
	<b>E39 Molde-Julboen_124.jpg</b> Dato: 29.09.2021 Kulturminne-ID: Gårdsnummer: 133 Kommune: Molde	<b>Beskrivelse:</b> Planområdet går langs dagens fv662  <b>Fotograf:</b> Aaron Johnston <b>Nøkkelord:</b> 05.1577;1.1.6;v1.0.0
	<b>E39 Molde-Julboen_125.jpg</b> Dato: 29.09.2021 Kulturminne-ID: Gårdsnummer: 133 Kommune: Molde	<b>Beskrivelse:</b> Prøvestikk v fv662  <b>Fotograf:</b> Aaron Johnston <b>Nøkkelord:</b> 05.1577;1.1.6;v1.0.0
	<b>E39 Molde-Julboen_126.jpg</b> Dato: 29.09.2021 Kulturminne-ID: Gårdsnummer: 133 Kommune: Molde	<b>Beskrivelse:</b> Prøvestikk v fv662  <b>Fotograf:</b> Aaron Johnston <b>Nøkkelord:</b> 05.1577;1.1.6;v1.0.0
	<b>E39 Molde-Julboen_127.jpg</b> Dato: 29.09.2021 Kulturminne-ID: Gårdsnummer: 133 Kommune: Molde	<b>Beskrivelse:</b> Prøvestikk v fv662  <b>Fotograf:</b> Aaron Johnston <b>Nøkkelord:</b> 05.1577;1.1.6;v1.0.0
	<b>E39 Molde-Julboen_128.jpg</b> Dato: 29.09.2021 Kulturminne-ID: Gårdsnummer: 133 Kommune: Molde	<b>Beskrivelse:</b> Prøvestikk v fv662  <b>Fotograf:</b> Aaron Johnston <b>Nøkkelord:</b> 05.1577;1.1.6;v1.0.0
	<b>E39 Molde-Julboen_129.jpg</b> Dato: 29.09.2021 Kulturminne-ID: Gårdsnummer: 133 Kommune: Molde	<b>Beskrivelse:</b> Prøvestikk v fv662  <b>Fotograf:</b> Aaron Johnston <b>Nøkkelord:</b> 05.1577;1.1.6;v1.0.0
	<b>E39 Molde-Julboen_130.jpg</b> Dato: 29.09.2021 Kulturminne-ID: Gårdsnummer: 133 Kommune: Molde	<b>Beskrivelse:</b> Prøvestikk v fv662  <b>Fotograf:</b> Aaron Johnston <b>Nøkkelord:</b> 05.1577;1.1.6;v1.0.0
	<b>E39 Molde-Julboen_131.jpg</b> Dato: 29.09.2021 Kulturminne-ID: Gårdsnummer: 133 Kommune: Molde	<b>Beskrivelse:</b> Prøvestikk v fv662  <b>Fotograf:</b> Aaron Johnston <b>Nøkkelord:</b> 05.1577;1.1.6;v1.0.0
	<b>E39 Molde-Julboen_132.jpg</b> Dato: 29.09.2021 Kulturminne-ID: Gårdsnummer: 133 Kommune: Molde	<b>Beskrivelse:</b> Prøvestikk v fv662  <b>Fotograf:</b> Aaron Johnston <b>Nøkkelord:</b> 05.1577;1.1.6;v1.0.0

	<b>E39 Molde-Julbøen_133.jpg</b> Dato: 27.10.2021 Kulturminne-ID: Gårdsnummer: 133 Kommune: Molde	Beskrivelse: Deler av planområdet langs Julsundvegen Fotograf: Agathe Sofie Farstad Smørholm Nøkkelord:
	<b>E39 Molde-Julbøen_134.jpg</b> Dato: 27.10.2021 Kulturminne-ID: Gårdsnummer: 133 Kommune: Molde	Beskrivelse: Deler av planområdet langs Julsundvegen Fotograf: Agathe Sofie Farstad Smørholm Nøkkelord:
	<b>E39 Molde-Julbøen_135.jpg</b> Dato: 27.10.2021 Kulturminne-ID: Gårdsnummer: 133 Kommune: Molde	Beskrivelse: Deler av planområdet langs Julsundvegen Fotograf: Agathe Sofie Farstad Smørholm Nøkkelord:
	<b>E39 Molde-Julbøen_136.jpg</b> Dato: 27.10.2021 Kulturminne-ID: Gårdsnummer: 133 Kommune: Molde	Beskrivelse: Deler av planområdet langs Julsundvegen Fotograf: Agathe Sofie Farstad Smørholm Nøkkelord:
	<b>E39 Molde-Julbøen_137.jpg</b> Dato: 27.10.2021 Kulturminne-ID: Gårdsnummer: 133 Kommune: Molde	Beskrivelse: Deler av planområdet langs Julsundvegen Fotograf: Agathe Sofie Farstad Smørholm Nøkkelord:
	<b>E39 Molde-Julbøen_138.jpg</b> Dato: 27.10.2021 Kulturminne-ID: Gårdsnummer: 133 Kommune: Molde	Beskrivelse: Deler av planområdet langs Julsundvegen Fotograf: Agathe Sofie Farstad Smørholm Nøkkelord:
	<b>E39 Molde-Julbøen_139.jpg</b> Dato: 27.10.2021 Kulturminne-ID: Gårdsnummer: 133 Kommune: Molde	Beskrivelse: Deler av planområdet langs Julsundvegen Fotograf: Agathe Sofie Farstad Smørholm Nøkkelord:
	<b>E39 Molde-Julbøen_140.jpg</b> Dato: 29.09.2021 Kulturminne-ID: Gårdsnummer: 133 Kommune: Molde	Beskrivelse: Prøvestikk v fv662 Fotograf: Aaron Johnston Nøkkelord: 05.1577;1.1.6;v1.0.0
	<b>E39 Molde-Julbøen_141.jpg</b> Dato: 29.09.2021 Kulturminne-ID: Gårdsnummer: 133 Kommune: Molde	Beskrivelse: Prøvestikk v fv662 Fotograf: Aaron Johnston Nøkkelord: 05.1577;1.1.6;v1.0.0
	<b>E39 Molde-Julbøen_142.jpg</b> Dato: 29.09.2021 Kulturminne-ID: Gårdsnummer: 133 Kommune: Molde	Beskrivelse: Prøvestikk v fv662 Fotograf: Aaron Johnston Nøkkelord: 05.1577;1.1.6;v1.0.0
	<b>E39 Molde-Julbøen_143.jpg</b> Dato: 29.09.2021 Kulturminne-ID: Gårdsnummer: 133 Kommune: Molde	Beskrivelse: Kvernhus ved Mordalselva SEFRAK ID 1502-0013-016 Fotograf: Aaron Johnston Nøkkelord: 05.1577;1.1.6;v1.0.0



## Møre og Romsdal fylkeskommune

Postboks 2500, 6404 Molde  
(postadresse)

Julsundvegen 9, 6412 Molde  
(besøksadresse)

Tlf: 71 28 00 00

E-post: [post@mrfvlke.no](mailto:post@mrfvlke.no)