



Statens vegvesen

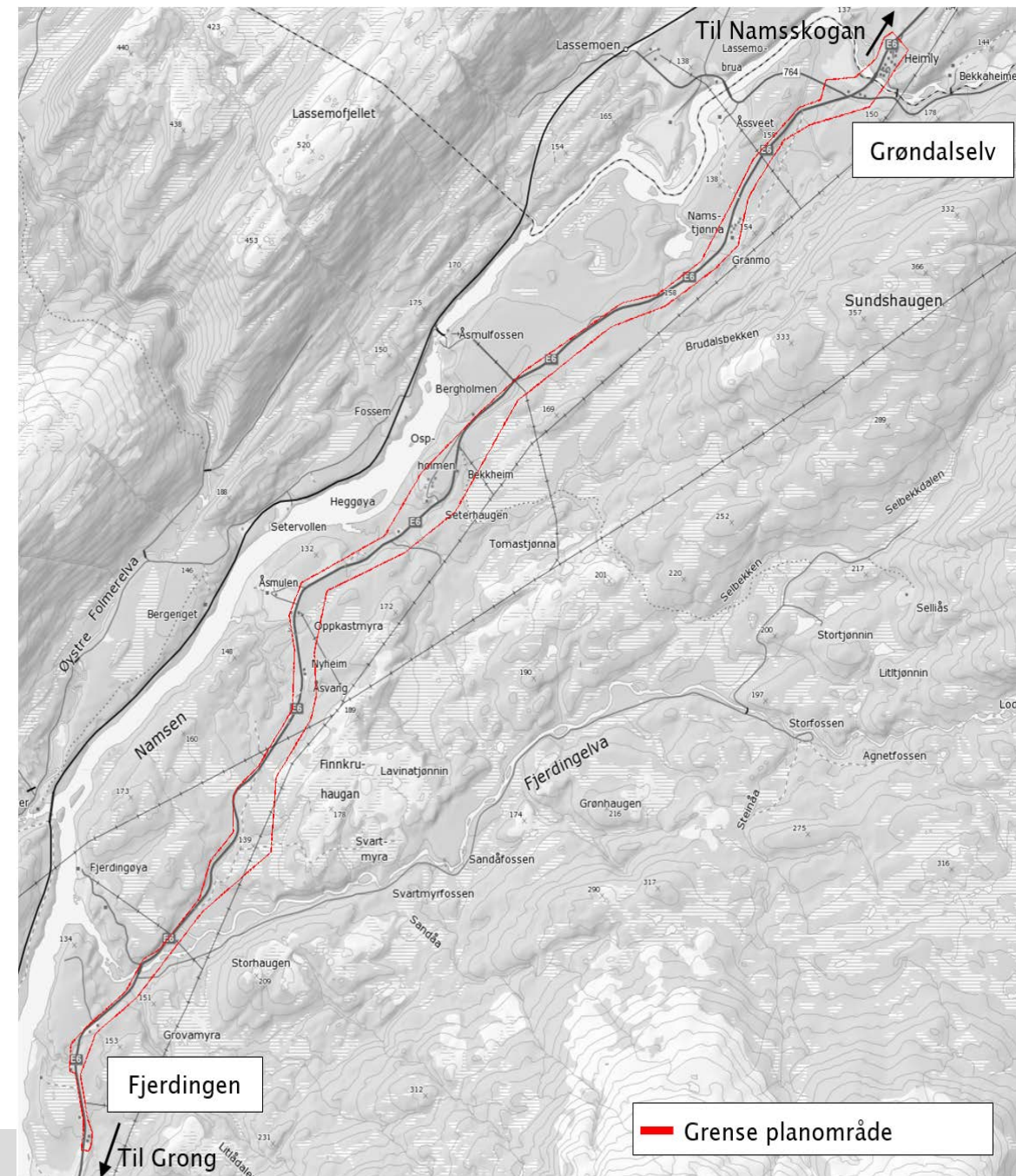


E6 Fjerdingen – Grøndalselv

Grunneiermøte, Trones, 19. januar 2016 kl. 18–20

Hvorfor er vi her?

- Det skal utarbeides reguleringsplan for E6 på strekningen Fjerdingen til Grøndalselv
- Vi ønsker å gi informasjon om planarbeidet til grunneiere og naboer
- Mulighet å gi innspill til det pågående planarbeidet





Statens vegvesen

Hvem er vi



Egbert Holtrop

Prosjektleder for reguleringsplan

Egbert.holtrop@vegvesen.no

Tlf: 94102422



Roy Kvalø

Prosjekteringsleder og vegplanlegger

Roy.kvalo@vegvesen.no



Astrid Myhr

Grunnerverver / eiendom

Astrid.myhr@vegvesen.no



Eirik Malm

Vegplanlegger

Eirik.malm@vegvesen.no

Lars Arnesen

Grong kommune

Lars.arnesen@grong.kommune.no



Dagsorden for møtet

- Hvem er vi
- Bakgrunn for planarbeidet
- Reguleringsplan for E6 Fjerdingsgen – Grøndalselv
- Hva skal gjøres med E6-en
- Veggen videre
- Tid for spørsmål

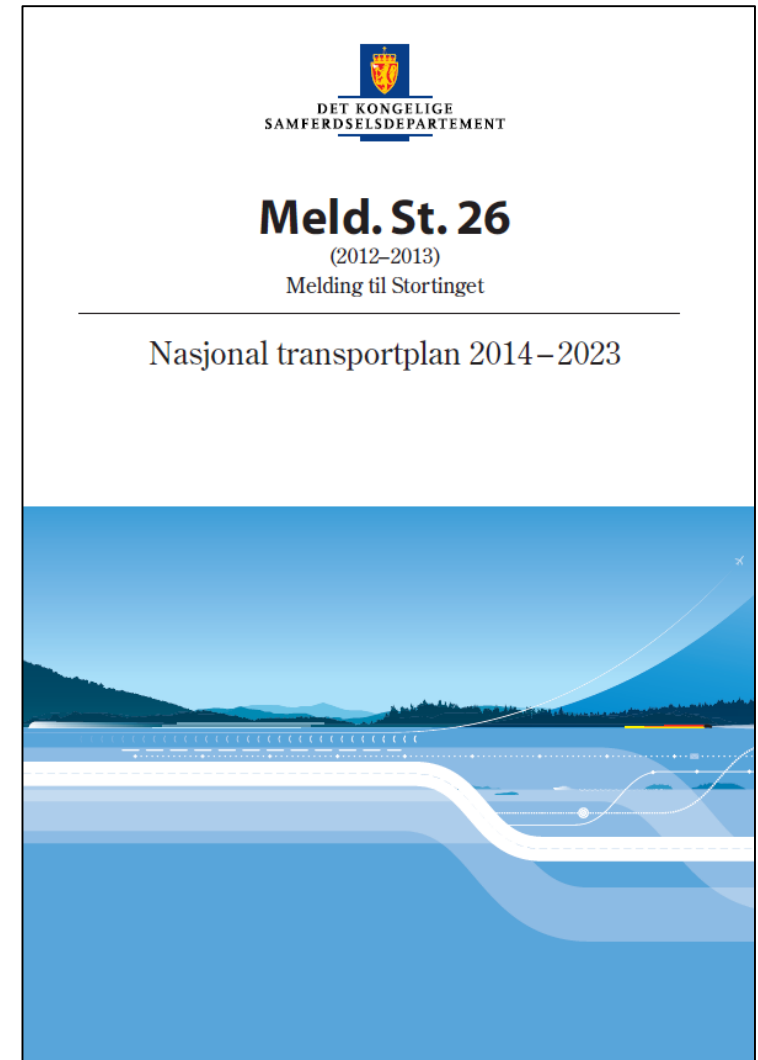


Bakgrunn

- Nasjonal transportplan (NTP) 2014–2023:
« 350 mill. kr til utbedringer på E6 mellom Grong og Nordland grense»

I NTP er disse pengene varslet i perioden 2018–2023.

- Endelig bevilgning skjer i statsbudsjettet hvert år.





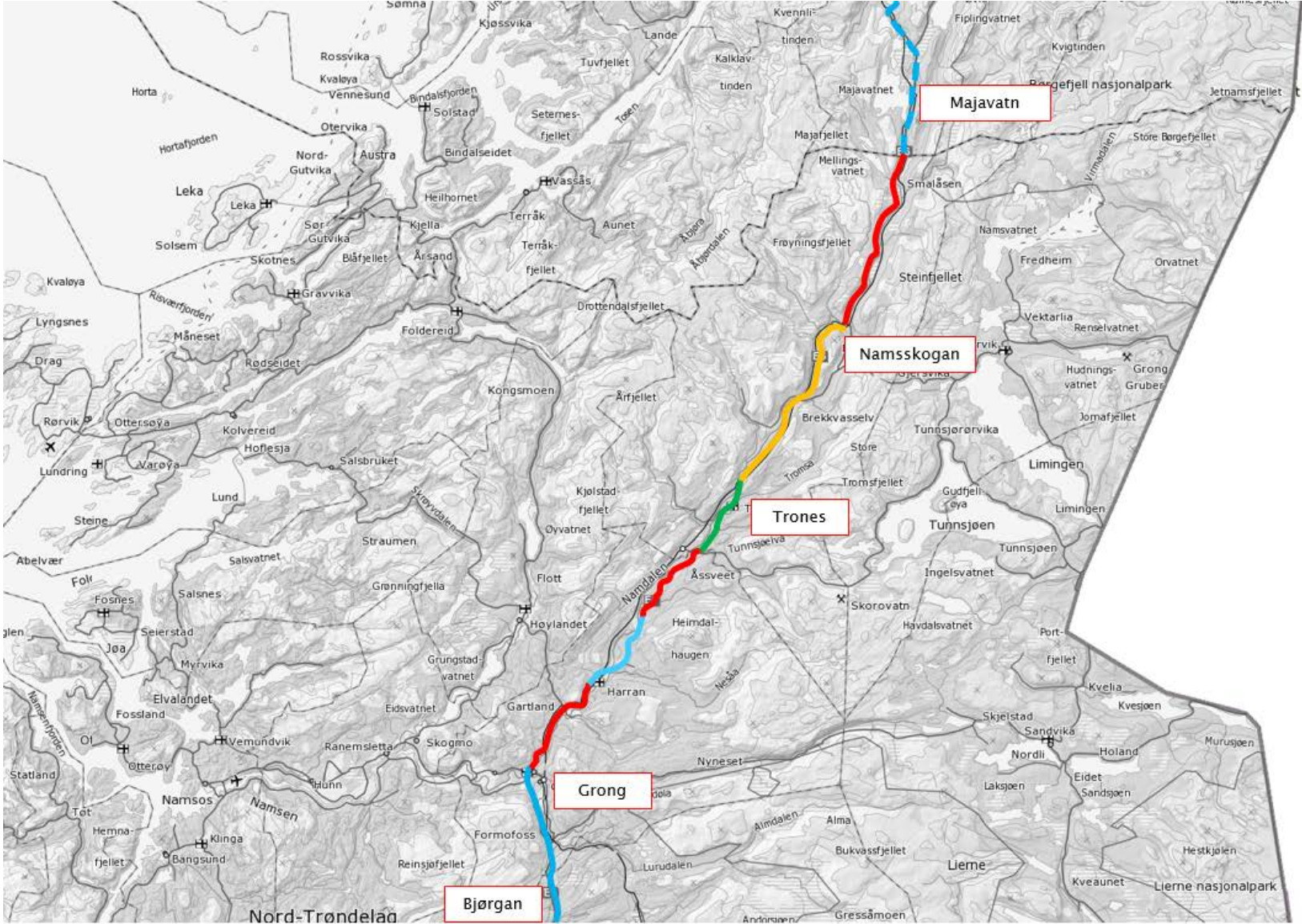
Hvor skal de 350 mill. kr. brukes?

- Vi har analysert E6 mellom Grong og Nordland grense
 - Analyse dagens E6 på hele strekningen:
 - Krappe svinger?
 - Bratt?
 - Hvor enkelt er det å utbedre E6:
 - Hvor mye får vi til innenfor 350 mill. kr.?

Analyse av dagens E6



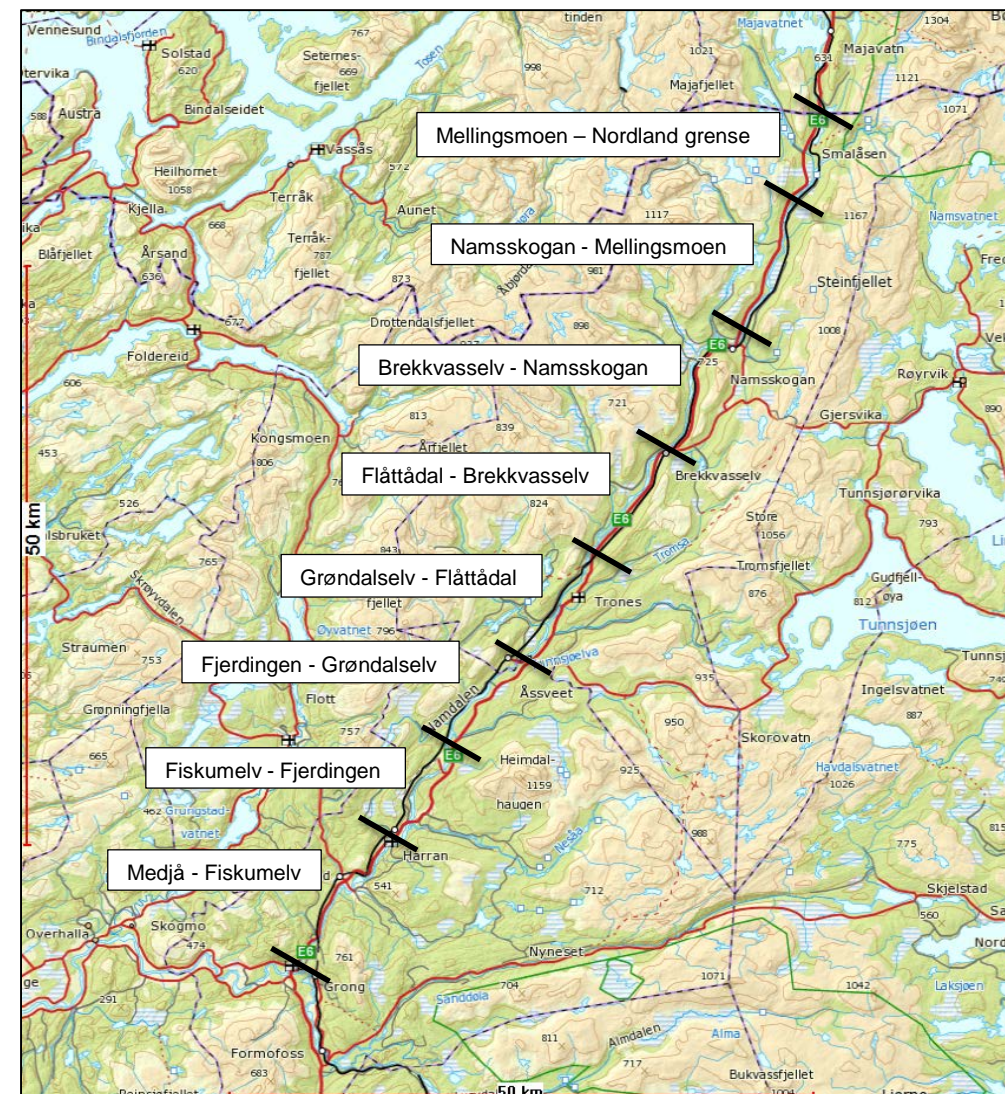
Statens vegvesen





Prioriteringsliste

Delparsell	Strekning	Total lengde	Prioritet
Delparsell 1	Medjå - Fiskumelv	14600	1
Delparsell 2	Fiskumelv - Fjeringen	10500	7
Delparsell 3	Fjeringen – Grøndalselv	11700	2
Delparsell 4	Grøndalselv – Flåttådal	10900	6
Delparsell 5	Flåttådal - Brekkvasselv	11300	5
Delparsell 6	Brekkvasselv – Namsskogan	14800	4
Delparsell 7	Namsskogan - Mellingsmoen	12200	3
Delparsell 8	Mellingsmoen – Nordland grense	8500	3



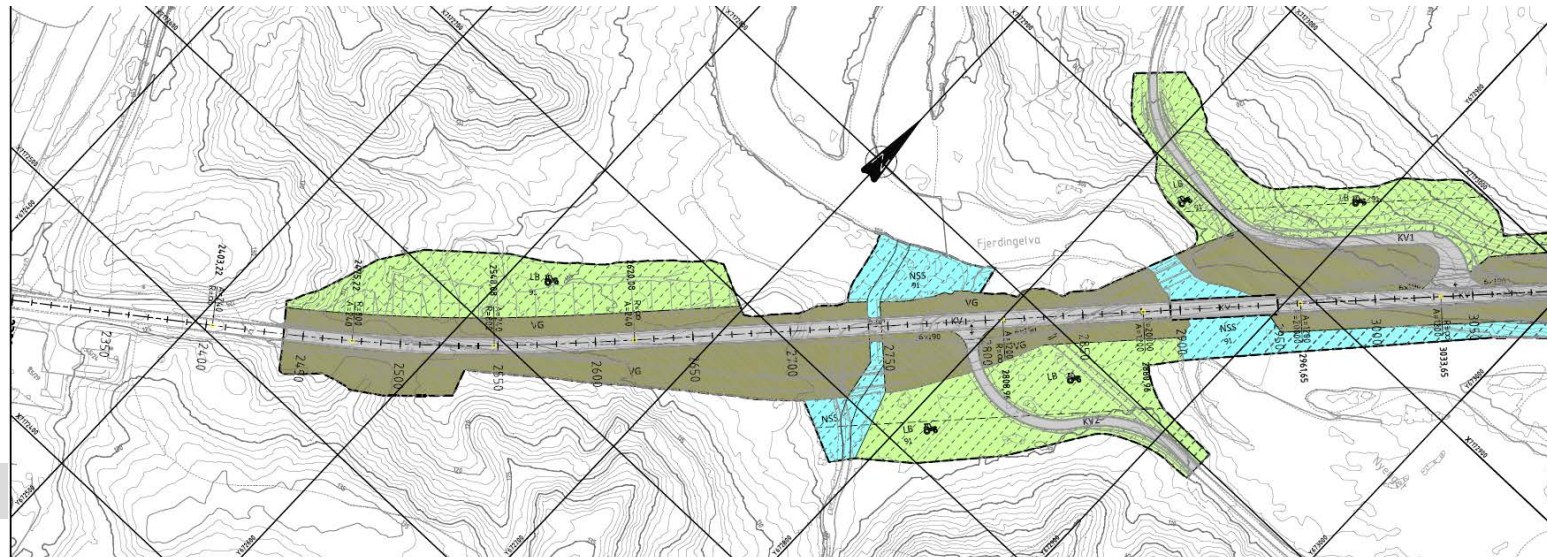


Utbedring E6 Fjerdingen – Grøndalselv

- Mål: Utbedre E6
 - Bedre framkommelighet
 - Mer trafikksikker veg
- Reguleringsplan tar utgangspunkt i en nøktern utbedring av dagens E6
 - Delvis ny veg og ny trasé
 - Delvis bruk av dagens veg

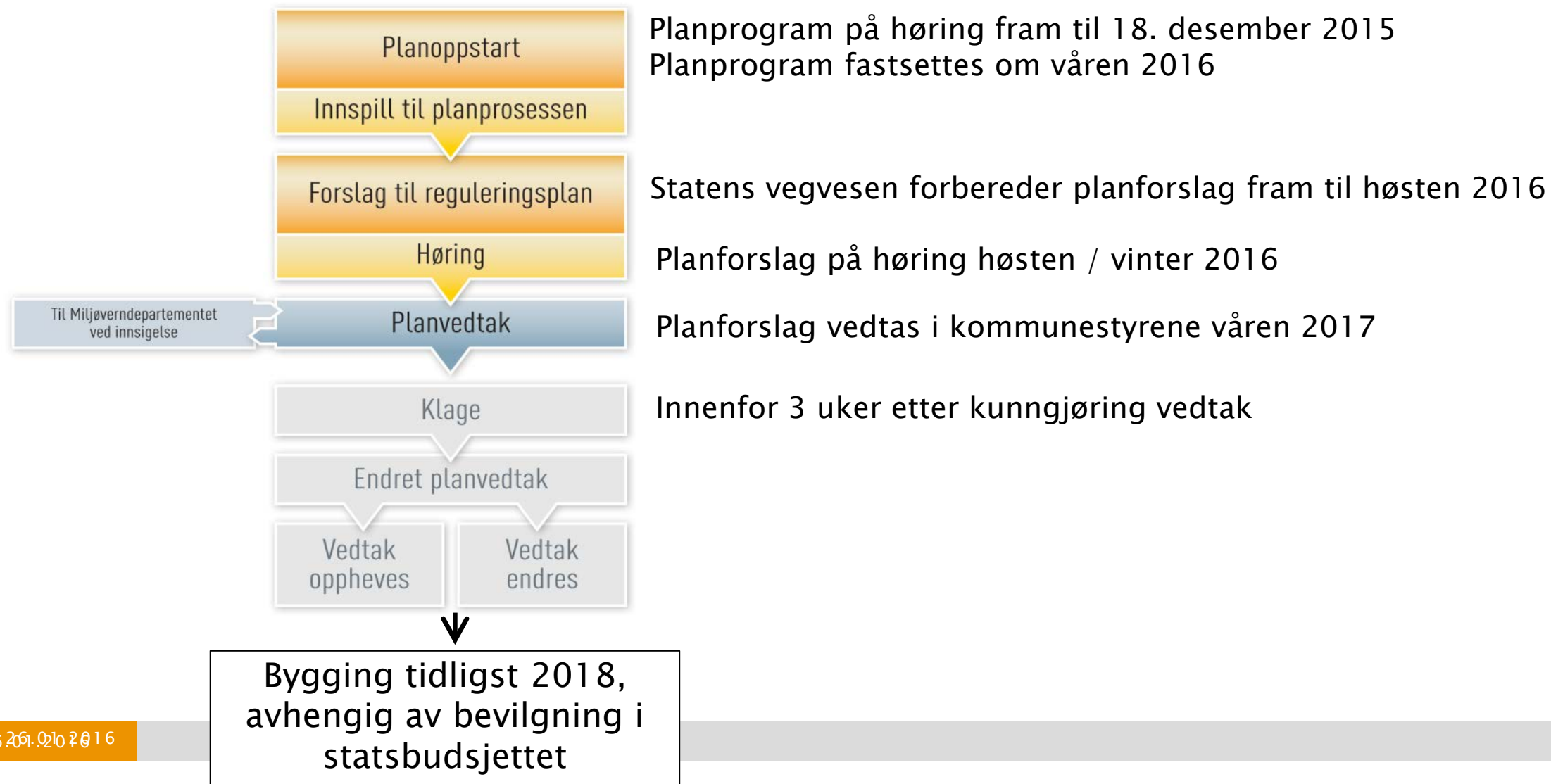
Hva er en reguleringsplan?

- En reguleringsplan styrer hvilke bygge- og anleggstiltak som kan gjennomføres i planområdet
- Utarbeidelse av en reguleringsplan skal organiseres slik at ulike interesser blir hørt
- Statens vegvesen, som forslagstiller, utarbeider et planforslag. Grong og Namsskogan kommune er planmyndighet i hver sin kommune og må godkjenne planforslaget i kommunestyret før den blir gjeldende.
- Vedtatt reguleringsplan gir Statens vegvesen rett til å foreta utbygging og nødvendig grunnerverv





Planprosess for E6 Fjerdingen – Grøndalselv





Statens vegvesen

Mer om arbeidet med ny E6



Roy Kvalø

Vegplanlegger

Roy.kvalo@vegvesen.no

ros innspill
tips **ideer**
spørsmål ris
tanker



Hva skjer nå?

- Vegvesen utarbeider planforslag, ut i planområdet for grunnboringer mm.
- Vi organiserer eget møte for grunneiere som blir direkte berørt, i løpet av 2016
- Det er mulighet for alle til å komme med innspill når planforslaget ligger ute til offentlig ettersyn og høring (høsten 2016 – vinter 2017).

- Egen nettside med informasjon:

<http://www.vegvesen.no/Europaveg/e6fjerdingsengrondalselv>

Her legges også planforslag ut

Takk for oss og vel hjem!

