

Tegnforklaring

Reguleringsplan PBL 2008

§12-5. Nr. 2 - Samferdselsanlegg og teknisk infrastruktur

- KV Kjøreveg (2011)
- AVT Annen veggrunn - tekniske anlegg (2018)
- AVG Annen veggrunn - grantareal (2019)
- JB Trase for jernbane (2021)
- KH Kollektivholdeplass (2073)
- PP Parkeringsplasser (2082)

§12-5. Nr. 5 - Landbruks-, natur- og friluftsmål samt reindrift

- LNFR LNFR areal for nødvendige tiltak for landbruk og reindrift og gårdstilknyttet næringsvirksomhet basert på gårdens ressursgrunnlag (5100)

§12-5. Nr. 6 - Bruk og vern av sjø og vassdrag med tilhørende strandsone

- BSV Bruk og vern av sjø og vassdrag med tilhørende strandsone (6001)

§12-6 - Hensynssoner

- Flomfare (320)
- Høyspenningsanlegg (inkl høyspentkabler) (370)
- Bevaring naturmiljø (560)

§12-7 - Bestemmelseområder

- Utforming (1)
- Midlertidig bygge- og anleggsområde

Linjesymbol

- Plangrense
- Formålgrense
- Bestemmelsegrense
- Midlertidig bygge- og anleggsgrense
- Grense for faresone

Grense for angitt hensynssone

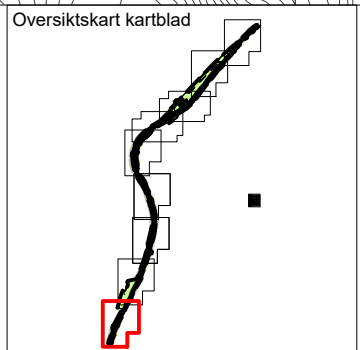
- Bebyggelse som forutsettes fjernet (1215)
- Regulert senterlinje (1221)
- Frisklinje (1222)
- Regulert kant kjørebane (1223)
- Regulert støyskjerm (1227)
- Regulert støttemur (1228)
- Tunnel (1254)

Punktsymboler

- Vegstenging/fysiske sperre (1231)
- Stenging av avkjørsel (1241)
- Avkjørsel - både inn og utkjøring (1242)
- Tunnelåpning (1253)

Illustrasjon (ikke juridiske linjer):

- Skjæring
- Grøftebunn
- Kjørebane
- Senterlinje
- Skulder
- Fylling
- Driftsveg
- Vannkant
- Eiendomsgrænse



Oversiktskart kartblad

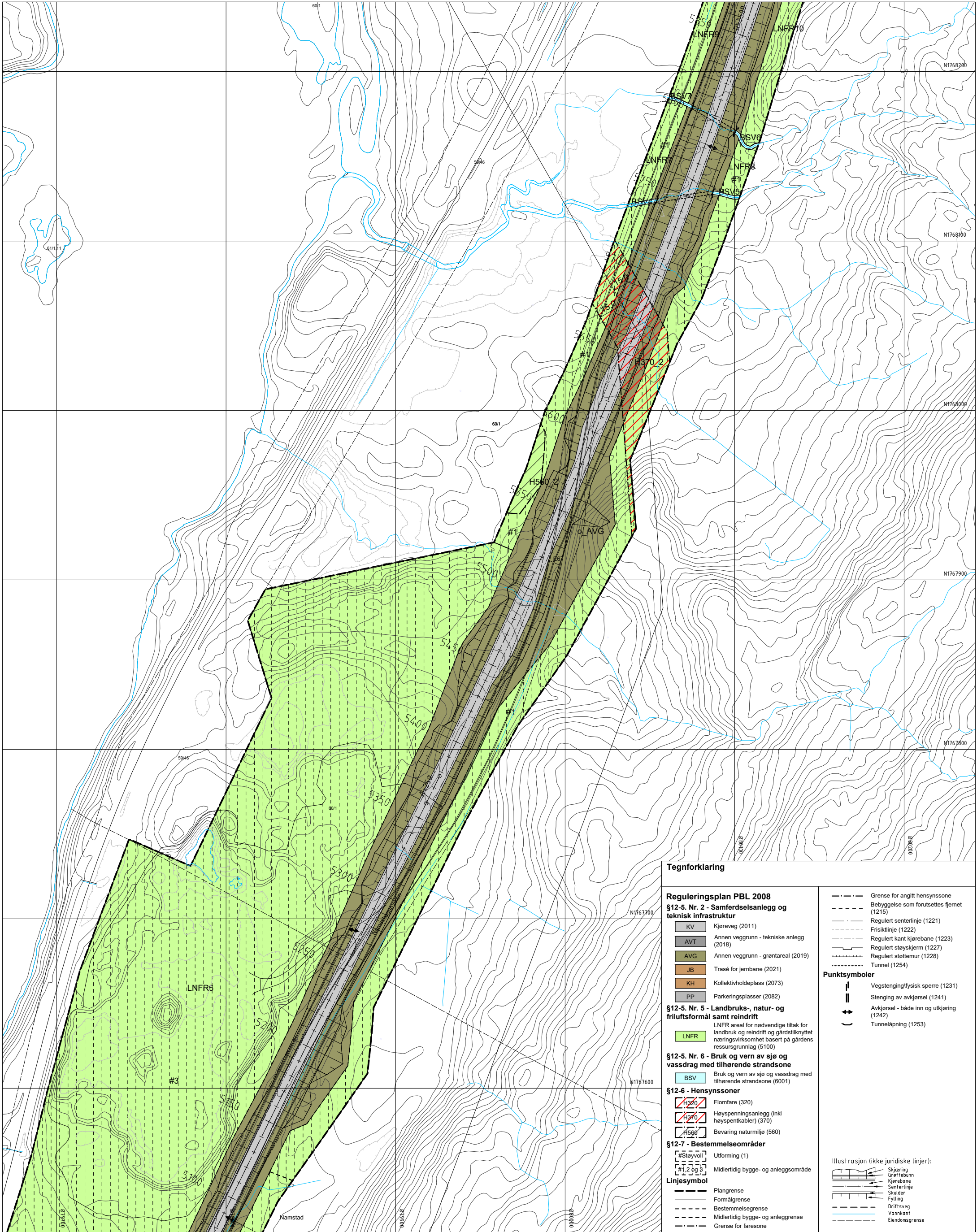
Kilde for basiskart: Statens kartverk

Dato for basiskart:

Ekvidistans 1m

Kartmålestokk 1:1000

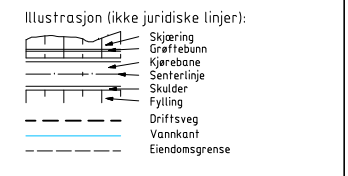
Revisjon	Dato	Saksnr.	Signatur	
E6 Brekkvasselv - Namsskogan S delstrekning Fossheim - Namsskogan S		PlanID: 5044_2023005		
Detaljregulering		Kartgrunnlag: FKB		
		Kartreferanse: EUREF89.NTM-13		
		Høydegrunnlag: NN2000		
Saksbehandling i følge plan- og bygningsloven		Dato	Saksnr.	Signatur
Dato for oppstartsmøte		07.02.2023	22/2274-08	drøhel
Kunngjøring oppstart av reguleringsplanarbeid		27.02.2023	22/2274-08	drøhel
Vedtatt om høring og offentlig ettersyn				
Periode for høring og offentlig ettersyn			22/2274-08	drøhel
Vedtatt kommunestyret				
		Dato: 16.01.2024	Utarbeidet av: KrLen/SMF	Tegningsnummer: R001
		PROF-nummer: 810295r_E6	Saksbehandler: drøhel	



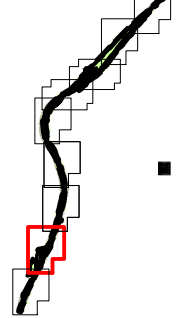
Tegnforklaring

- Reguleringsplan PBL 2008**
- §12-5. Nr. 2 - Samferdselsanlegg og teknisk infrastruktur**
- KV Kjøreveg (2011)
 - AVT Annen veggrunn - tekniske anlegg (2018)
 - AVG Annen veggrunn - grantareal (2019)
 - JB Trase for jernbane (2021)
 - KH Kollektivholdeplass (2073)
 - PP Parkeringsplasser (2082)
- §12-5. Nr. 5 - Landbruks-, natur- og friluftsmål samt reindrift**
- LNFR LNFR areal for nødvendige tiltak for landbruk og reindrift og gårdstilknyttet næringsvirksomhet basert på gårdens ressursgrunnlag (5100)
- §12-5. Nr. 6 - Bruk og vern av sjø og vassdrag med tilhørende strandsone**
- BSV Bruk og vern av sjø og vassdrag med tilhørende strandsone (6001)
- §12-6 - Hensynssoner**
- Flomfare (320)
 - Høyspenningsanlegg (inkl høyspentkabler) (370)
 - Bevaring naturmiljø (560)
- §12-7 - Bestemmelseområder**
- Utforming (1)
 - Midlertidig bygge- og anleggsområde
- Linjesymbol**
- Plangrense
 - Formålgrense
 - Bestemmelsegrense
 - Midlertidig bygge- og anleggsgrense
 - Grense for faresone

- Grense for angitt hensynssone
 - Bebyggelse som forutsettes fjernet (1215)
 - Regulert senterlinje (1221)
 - Frisiklinje (1222)
 - Regulert kant kjørebane (1223)
 - Regulert støyskjerm (1227)
 - Regulert støttmur (1228)
 - Tunnel (1254)
- Punktsymboler**
- Vegstenging/lyssisk sperre (1231)
 - Stenging av avkjørsel (1241)
 - Avkjørsel - både inn og utkjøring (1242)
 - Tunnelåpning (1253)



Oversiktskart kartblad



Oversiktskart kartblad

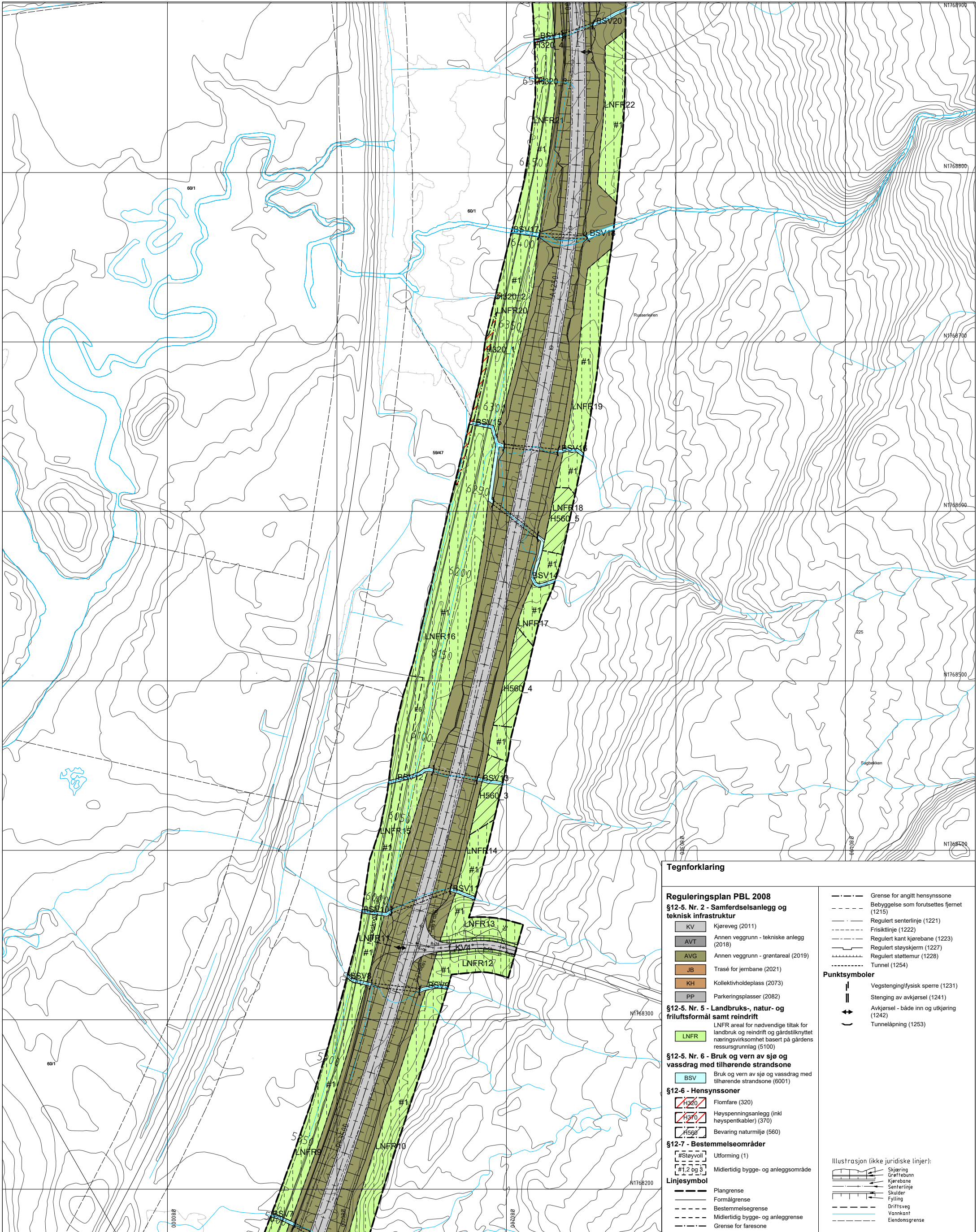
Kilde for basiskart: Statens kartverk

Dato for basiskart:

Ekvidistans 1m

Kartmålestokk 1:1000

Revisjon	Dato	Saksnr.	Signatur	
E6 Brekkvasselv - Namsskogan S delstrekning Fossheim - Namsskogan S		PlanID: 5044_2023005		
Detailregulering		Kartgrunnlag: FKB		
		Kartreferanse: EUREF89;NTM-13		
		Høydegrunnlag: NN2000		
Saksbehandling i følge plan- og bygningsloven		Dato	Saksnr.	Signatur
Dato for oppstartsmøte		07.02.2023	22/2274-08	drøhel
Kunngjøring oppstart av reguleringsplanarbeid		27.02.2023	22/2274-08	drøhel
Vedtatt om høring og offentlig ettersyn				
Periode for høring og offentlig ettersyn			22/2274-08	drøhel
Vedtatt kommunestyret				
		Dato: 16.01.2024	Utarbeidet av: KrLen/SMMF	Tegningsnummer: R002
		PROF-nummer: 810295r_E6	Saksbehandler: drøhel	



Tegnforklaring

Reguleringsplan PBL 2008

§12-5. Nr. 2 - Samferdselsanlegg og teknisk infrastruktur

- KV Kjøreveg (2011)
- AVT Annen veggrunn - tekniske anlegg (2018)
- AVG Annen veggrunn - grantareal (2019)
- JB Trasé for jernbane (2021)
- KH Kollektivholdeplass (2073)
- PP Parkeringsplasser (2082)

§12-5. Nr. 5 - Landbruks-, natur- og friluftsmålt samt reindrift

- LNFR LNFR areal for nødvendige tiltak for landbruk og reindrift og gårdstilknyttet næringsvirksomhet basert på gårdens ressursgrunnlag (5100)

§12-5. Nr. 6 - Bruk og vern av sjø og vassdrag med tilhørende strandsone

- BSV Bruk og vern av sjø og vassdrag med tilhørende strandsone (6001)

§12-6 - Hensynssoner

- Flomfare (320)
- Høyspenningsanlegg (inkl høyspentkabler) (370)
- Bevaring naturmiljø (560)

§12-7 - Bestemmelseområder

- Utforming (1)
- Midlertidig bygge- og anleggsområde

Linjesymbol

- Plangrense
- Formålgrense
- Bestemmelsegrense
- Midlertidig bygge- og anleggsrense
- Grense for faresone

Grense for angitt hensynssone

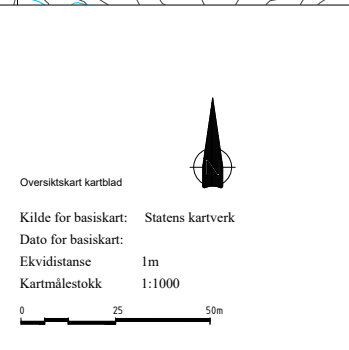
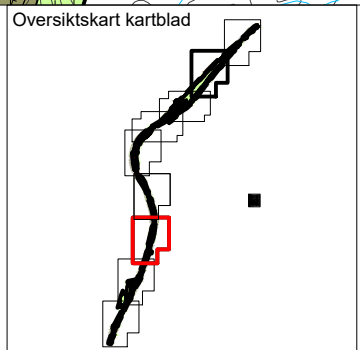
- Bebyggelse som forutsettes fjernet (1215)
- Regulert senterlinje (1221)
- Friskitlinje (1222)
- Regulert kant kjørebane (1223)
- Regulert støyskjerm (1227)
- Regulert støttemur (1228)
- Tunnel (1254)

Punktsymboler

- Vegstenging/lysisisk sperre (1231)
- Stenging av avkjørsel (1241)
- Avkjørsel - både inn og utkjøring (1242)
- Tunnelåpning (1253)

Illustrasjon (ikke juridiske linjer):

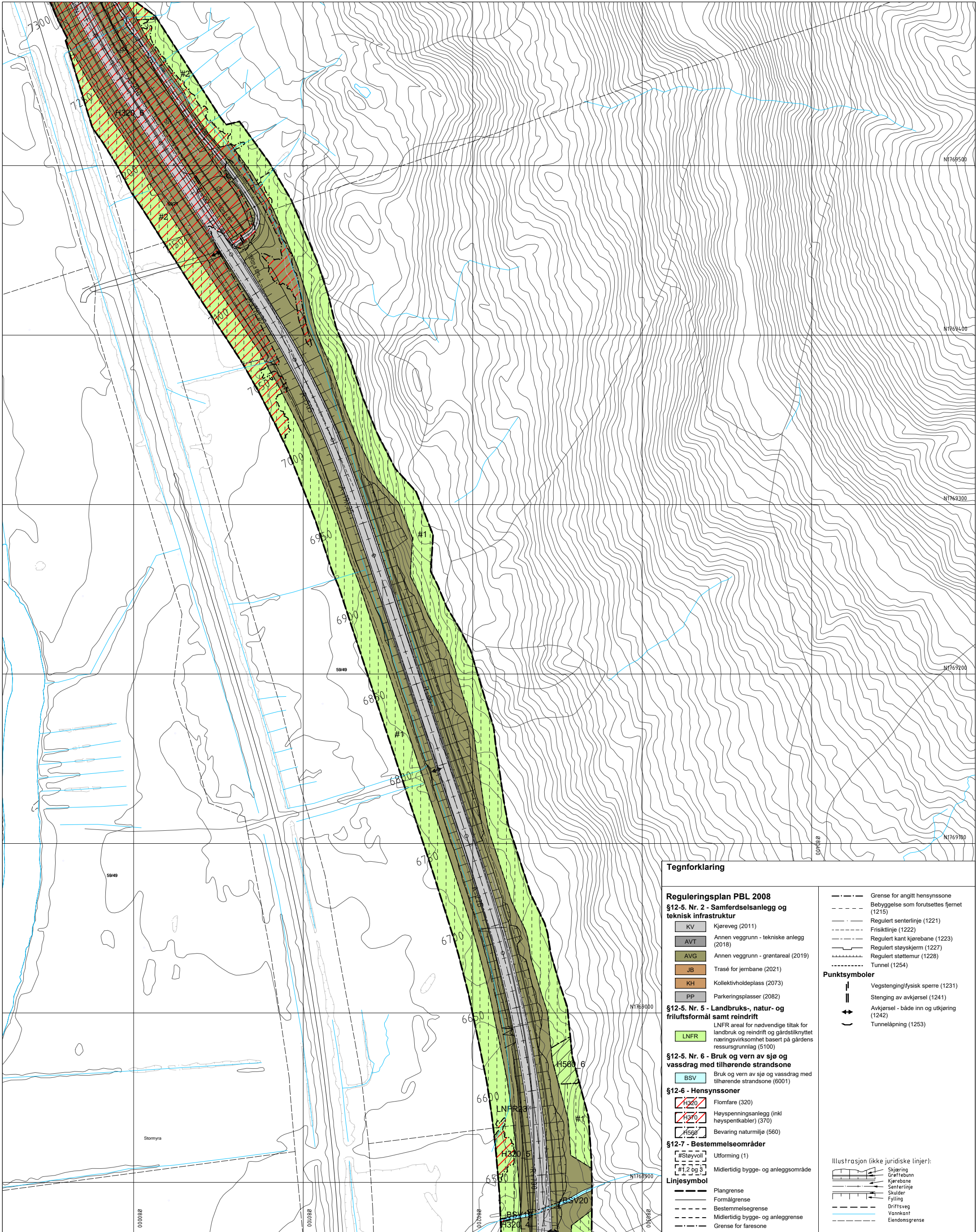
- Skjæring
- Groffebunn
- Kjørebane
- Senterlinje
- Skulder
- Fylling
- Driftsveg
- Vannkant
- Eiendomsgrænse



Revisjon	Dato	Saksnr.	Signatur
E6 Brekkvasselv - Namsskogan S delstrekning Fossheim - Namsskogan S			
PlanID: 5044_2023005		Kartgrunnlag: FKB	
Kartreferanse: EUREF89.NTM-13		Høydegrunnlag: NN2000	
Saksbehandling i følge plan- og bygningsloven			
Dato for oppstartsmøte	07.02.2023	22/2274-08	drøhel
Kunngjøring oppstart av reguleringsplanarbeid	27.02.2023	22/2274-08	drøhel
Vedtatt om høring og offentlig ettersyn			
Periode for høring og offentlig ettersyn		22/2274-08	drøhel
Vedtatt kommunestyret			
Dato: 16.01.2024	Utarbeidet av: KrLen/SMMF	Tegningsnummer: R003	
PROF-nummer: 810295r_E6	Saksbehandler: drøhel		



Namsskogan kommune

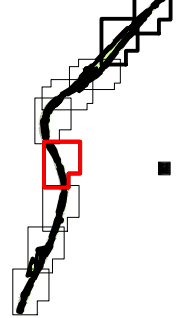


Tegnforklaring

- Reguleringsplan PBL 2008**
- §12-5. Nr. 2 - Samferdselsanlegg og teknisk infrastruktur**
- KV Kjørebane (2011)
 - AVT Annen veggrunn - tekniske anlegg (2018)
 - AVG Annen veggrunn - grantareal (2019)
 - JB Trase for jernbane (2021)
 - KH Kollektivholdeplass (2073)
 - PP Parkeringsplasser (2082)
- §12-5. Nr. 5 - Landbruks-, natur- og friluftsmiljø samt reindrift**
- LNFR LNFR areal for nødvendige tiltak for landbruk og reindrift og gårdstilknyttet næringsvirksomhet basert på gårdens ressursgrunnlag (5100)
- §12-5. Nr. 6 - Bruk og vern av sjø og vassdrag med tilhørende strandsone**
- BSV Bruk og vern av sjø og vassdrag med tilhørende strandsone (6001)
- §12-6 - Hensynssoner**
- Flomfare (320)
 - Høyspeningsanlegg (inkl høyspentkabler) (370)
 - Bevaring naturmiljø (560)
- §12-7 - Bestemmelseområder**
- Utforming (1)
 - Midlertidig bygge- og anleggsområde
- Linjesymbol**
- Plangrense
 - Formålgrense
 - Bestemmelsegrense
 - Midlertidig bygge- og anleggsgrense
 - Grense for faresone

- Grense for angitt hensynssone
 - Bebyggelse som forutsettes fjernet (1215)
 - Regulert senterlinje (1221)
 - Frisiklinje (1222)
 - Regulert kant kjørebane (1223)
 - Regulert støyskjerm (1227)
 - Regulert støttemur (1228)
 - Tunnel (1254)
- Punktsymboler**
- Vegstenging/fysiske sperre (1231)
 - Stenging av avkjørsel (1241)
 - Avkjørsel - både inn og utkjøring (1242)
 - Tunnelåpning (1253)
- Illustrasjon (ikke juridiske linjer):**
- Skjæring
 - Grøftebunn
 - Kjørebane
 - Senterlinje
 - Skulder
 - Fylling
 - Driftsveg
 - Vannkant
 - Eiendomsgrænse

Oversiktskart kartblad



Oversiktskart kartblad

Kilde for basiskart: Statens kartverk

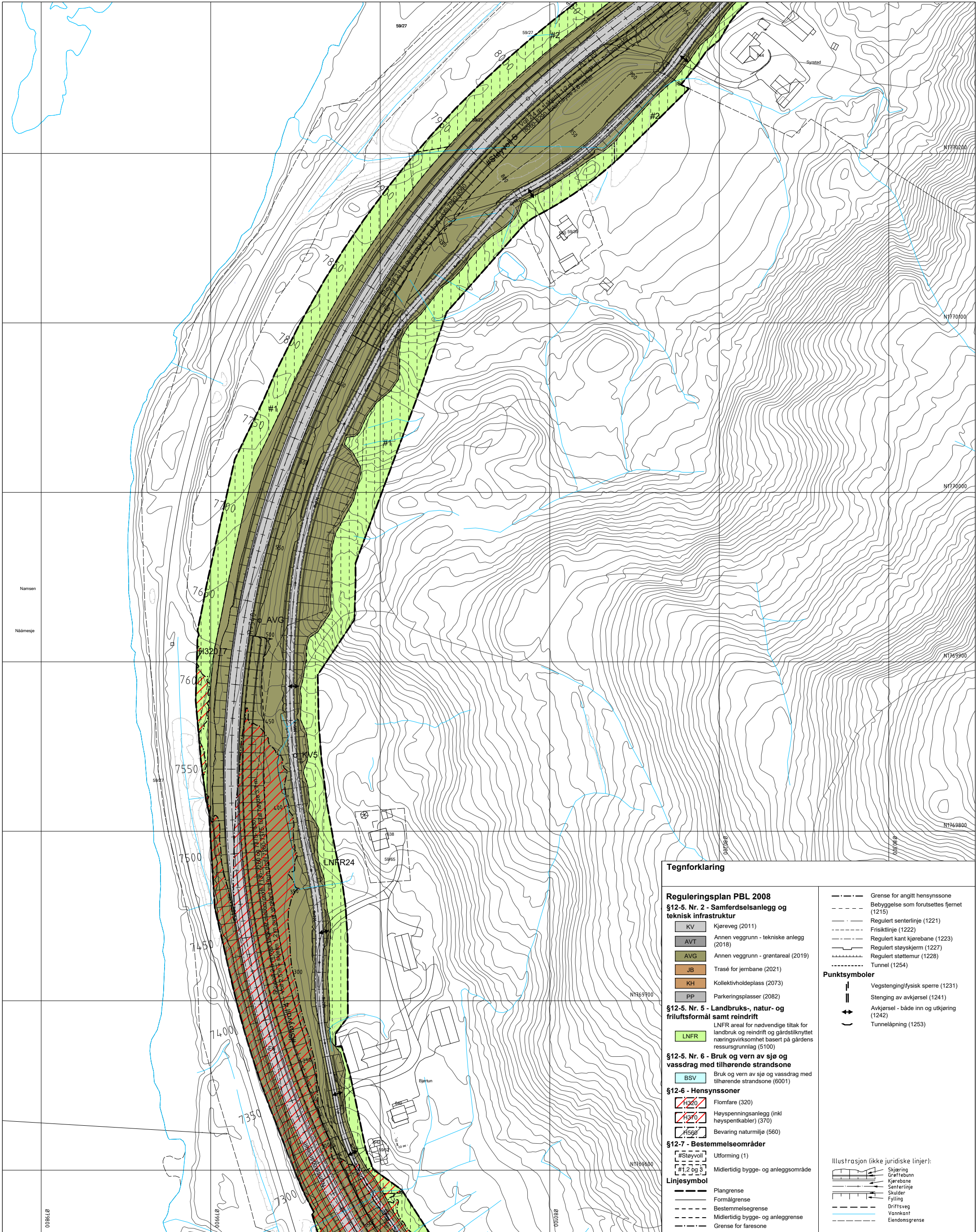
Dato for basiskart:

Ekvidistans 1m

Kartmålestokk 1:1000

0 25 50m

Revisjon	Dato	Saksnr.	Signatur	
E6 Brekkvasselv - Namsskogan S delstrekning Fossheim - Namsskogan S		PlanID: 5044_2023005		
Detailregulering		Kartgrunnlag: FKB		
		Kartreferanse: EUREF89.NTM-13		
		Høydegrunnlag: NN2000		
Saksbehandling i følge plan- og bygningsloven		Dato	Saksnr.	Signatur
Dato for oppstartsmøte		07.02.2023	22/227408	drohel
Kunngjøring oppstart av reguleringsplanarbeid		27.02.2023	22/227408	drohel
Vedtak om høring og offentlig ettersyn				
Periode for høring og offentlig ettersyn			22/227408	drohel
Vedtak kommunestyret				
		Dato: 16.01.2024	Utarbeidet av: KrLen/SIMF	Tegningsnummer: R004
		PROF-nummer: B10295r_E6	Saksbehandler: drohel	



Tegnforklaring

Reguleringsplan PBL 2008

§12-5. Nr. 2 - Samferdselsanlegg og teknisk infrastruktur

- KV Kjøreveg (2011)
- AVT Annen veggrunn - tekniske anlegg (2018)
- AVG Annen veggrunn - grantareal (2019)
- JB Trase for jernbane (2021)
- KH Kollektivholdeplass (2073)
- PP Parkeringsplasser (2082)

§12-5. Nr. 5 - Landbruks-, natur- og friluftsmål samt reindrift

- LNFR LNFR areal for nødvendige tiltak for landbruk og reindrift og gårdstilknyttet næringsvirksomhet basert på gårdens ressursgrunnlag (5100)

§12-5. Nr. 6 - Bruk og vern av sjø og vassdrag med tilhørende strandsone

- BSV Bruk og vern av sjø og vassdrag med tilhørende strandsone (6001)

§12-6 - Hensynssoner

- Flomfare (320)
- Høyspenningsanlegg (inkl høyspentkabler) (370)
- Bevaring naturmiljø (560)

§12-7 - Bestemmelseområder

- #Støyvoll Utforming (1)
- #1,2 og 3 Midlertidig bygge- og anleggsområde

Linjesymbol

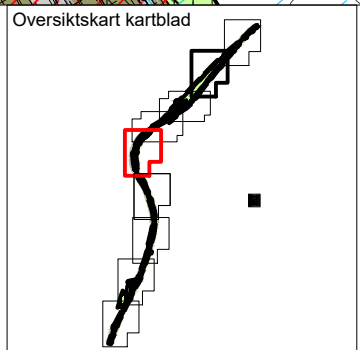
- Plangrense
- Formålgrense
- Bestemmelsegrense
- Midlertidig bygge- og anleggsrense
- Grense for faresone

Punktsymboler

- Vegstenging/fysiske sperre (1231)
- Stenging av avkjørsel (1241)
- Avkjørsel - både inn og utkjøring (1242)
- Tunnelåpning (1253)

Illustrasjon (ikke juridiske linjer):

- Skjøring
- Grøft/bunn
- Kjørebane
- Senterlinje
- Skulder
- Fylling
- Driftsveg
- Vannkant
- Eiendomsgrænse



Oversiktskart kartblad

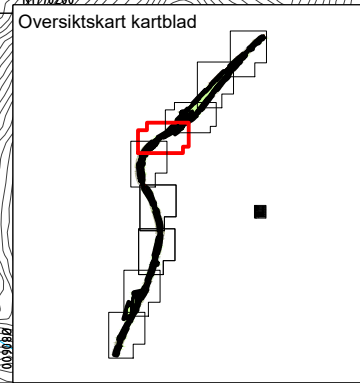
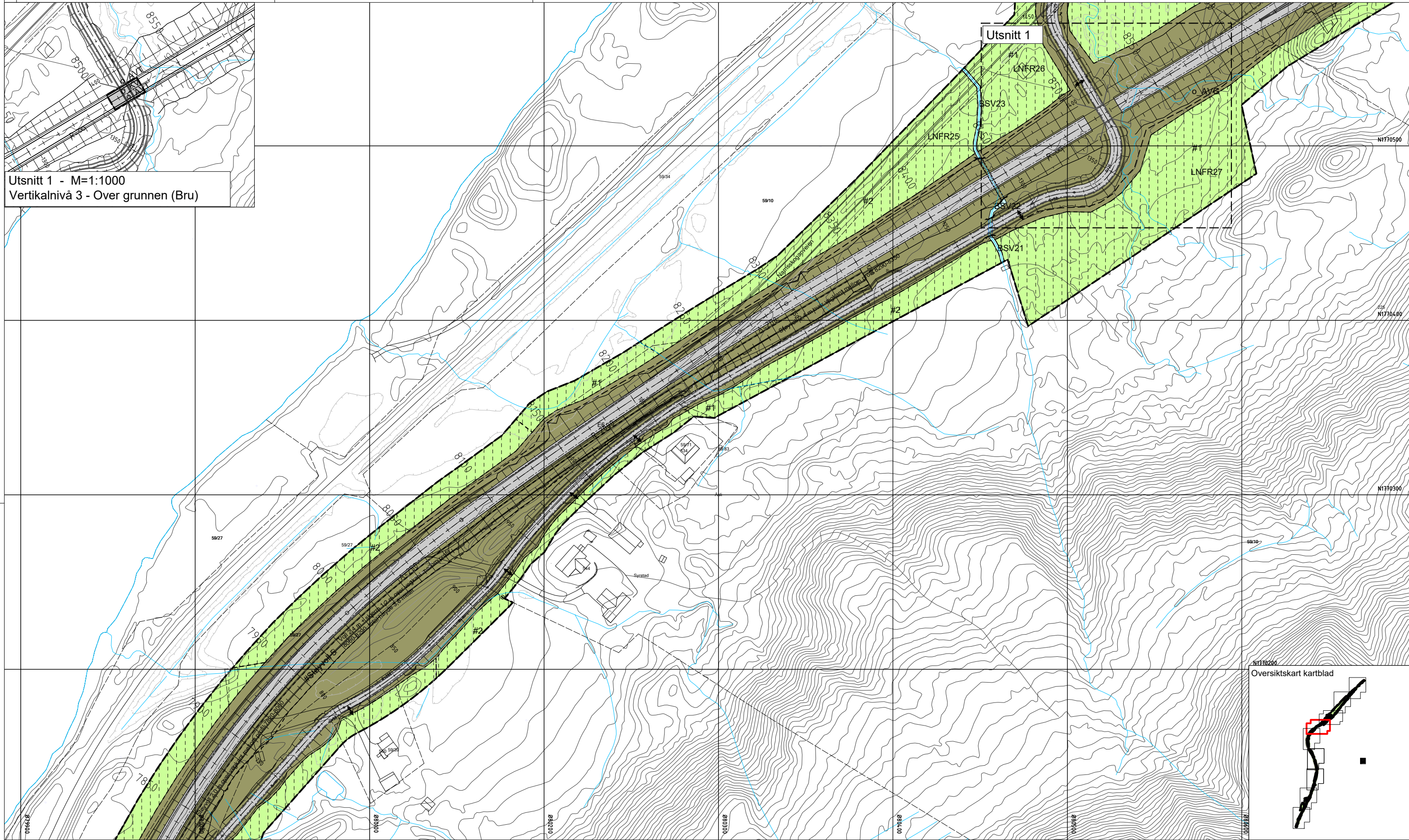
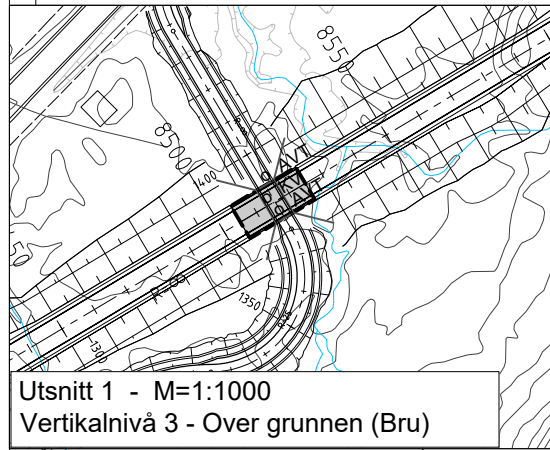
Kilde for basiskart: Statens kartverk

Dato for basiskart:

Ekvidistans 1m

Kartmålestokk 1:1000

Revisjon	Dato	Saksnr.	Signatur	
E6 Brekkvasselv - Namsskogan S delstrekning Fossheim - Namsskogan S		PlanID: 5044_2023005		
Detailregulering		Kartgrunnlag: FKB		
		Kartreferanse: EUREF89.NTM-13		
		Høydegrunnlag: NN2000		
Saksbehandling i følge plan- og bygningsloven		Dato	Saksnr.	Signatur
Dato for oppstartsmøte		07.02.2023	22/2274-08	drøhel
Kunngjøring oppstart av reguleringsplanarbeid		27.02.2023	22/2274-08	drøhel
Vedtatt om høring og offentlig ettersyn				
Periode for høring og offentlig ettersyn			22/2274-08	drøhel
Vedtatt kommunestyret				
		Dato: 16.01.2024	Utarbeidet av: KrLen/SMMF	Tegningsnummer: R005
		PROF-nummer: 81025r_E6	Saksbehandler: drøhel	



Tegnforklaring

Reguleringsplan PBL 2008

§12-5. Nr. 2 - Samferdselsanlegg og teknisk infrastruktur

- KV Kjøreveg (2011)
- SVT Annen veggrunn - tekniske anlegg (2018)
- AVG Annen veggrunn - grøntareal (2019)
- HPP Holdeplass/plattform (2025)
- PP Parkeringsplasser (2082)

§12-5. Nr. 5 - Landbruks-, natur- og friluftsmål samt reindrift

- LNFR LNFR areal for nødvendige tiltak for landbruk og reindrift og gårdstilknyttet næringsvirksomhet basert på gårdens ressursgrunnlag (5100)

§12-5. Nr. 6 - Bruk og vern av sjø og vassdrag med tilhørende strandsone

- BSV Bruk og vern av sjø og vassdrag med tilhørende strandsone (6001)

§12-6 - Hensynssoner

- H320 Flomfare (320)
- H560 Bevaring naturmiljø (560)

§12-7 - Bestemmelseområder

- #Støyvoll Utforming (1)
- #1 Midlertidig bygge- og anleggsområde

Linjesymbol

- Plangrense
- Formålgrense
- Bestemmelsegrense
- Midlertidig bygge- og anleggsgrense
- Grense for faresone
- Grense for angitt hensynssone
- Regulert senterlinje (1221)
- Friskiltlinje (1222)
- Regulert kant kjørebane (1223)
- Regulert støyskjerm (1227)
- Regulert støttemur (1228)
- Tunnel (1254)

Punktsymboler

- Stenging av avkjørsel (1241)
- Avkjørsel - både inn og utkjøring (1242)
- Tunnelåpning (1253)

Illustrasjon (ikke juridiske linjer):

- Skjøring
- Grøftebunn
- Kjørebane
- Senterlinje
- Skulder
- Fylling
- Driftsveg
- Vannkant
- Eiendomsgrænse

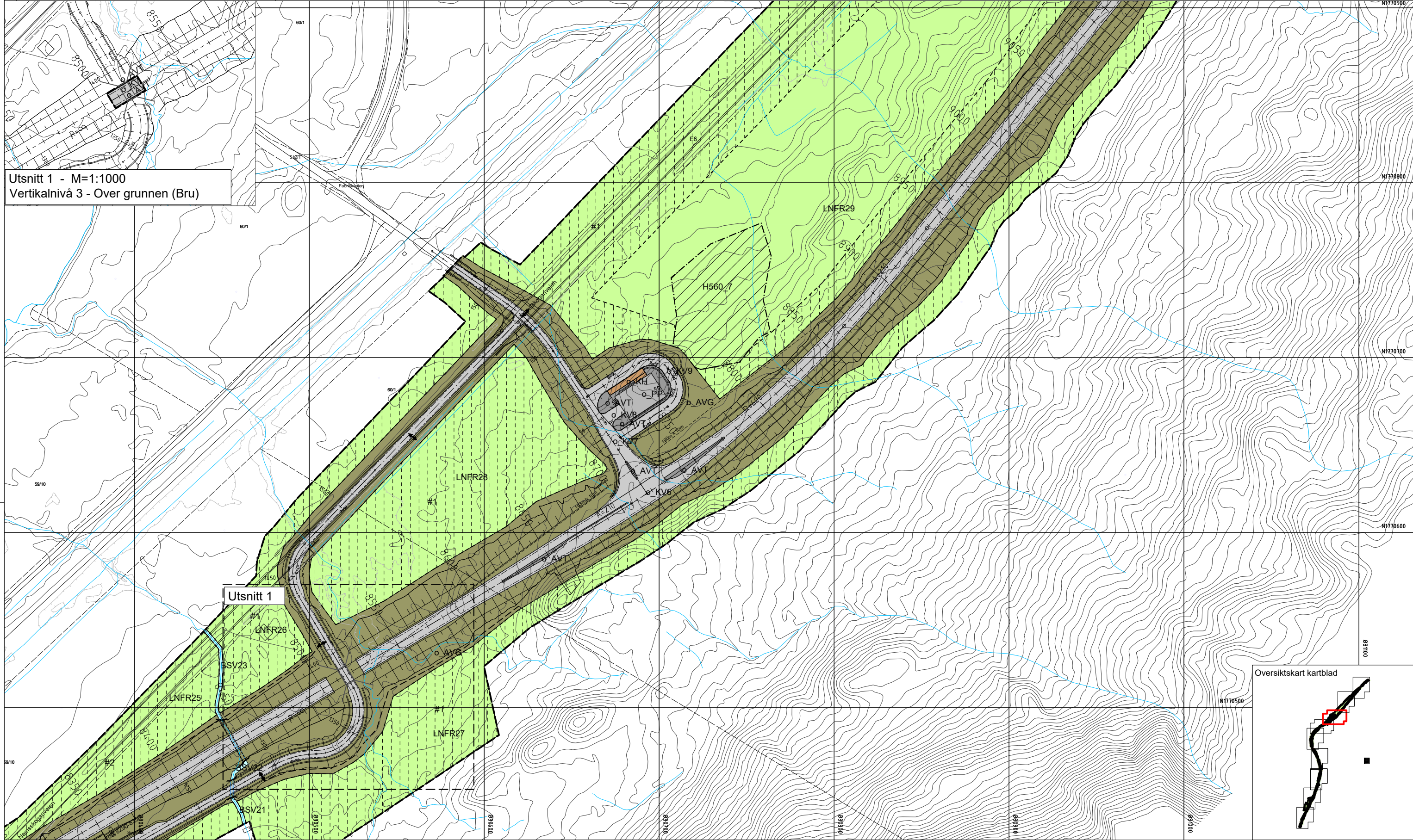
Kilde for basiskart: Statens kartverk
Dato for basiskart: 12.05.2022
Ekvidistanse: 1m
Kartmålestokk: 1:1000

Revisjon	Dato	Saksnr.	Signatur

E6 Brekkvasselv - Namsskogan S		PlanID:	5044_2023005
delstrekning Fossheim - Namsskogan S		Kartgrunnlag:	FKB
Detaljregulering		Kartreferanse:	EUREF89.NTM-13
		Høydegrunnlag:	NN2000

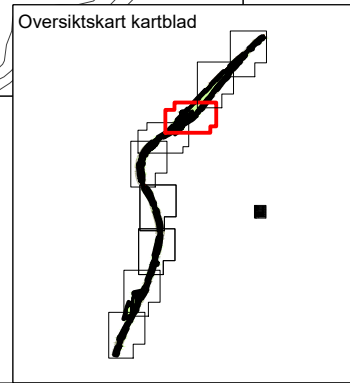
Saksbehandling i følge plan- og bygningsloven			
Dato	Saksnr.	Signatur	
Dato for oppstartsmøte	07.02.2023	22/227408	drohel
Kunngjøring oppstart av reguleringsplanarbeid	27.02.2023	22/227408	drohel
Vedtak om høring og offentlig ettersyn			
Periode for høring og offentlig ettersyn		22/227408	drohel
Vedtak kommunestyret			

Dato:	16.01.2024	Utarbeidet av:	Kr/Len/SIMF	Tegningsnummer:	R006
PROF-nummer:	81025r_16	Saksbehandler:	drohel		



Utsnitt 1 - M=1:1000
Vertikalnivå 3 - Over grunnen (Bru)

Utsnitt 1



Tegnforklaring

- Reguleringsplan PBL 2008**
- §12-5. Nr. 2 - Samferdselsanlegg og teknisk infrastruktur**
- KV Kjøreveg (2011)
 - SVT Annen veggrunn - tekniske anlegg (2018)
 - AVG Annen veggrunn - grøntareal (2019)
 - HPP Holdeplass/plattform (2025)
 - PP Parkeringsplasser (2082)
- §12-5. Nr. 5 - Landbruks-, natur- og friluftslivsmål samt reindrift**
- LNFR LNFR areal for nødvendige tiltak for landbruk og reindrift og gårdstilknyttet næringsvirksomhet basert på gårdens ressursgrunnlag (5100)

- §12-5. Nr. 6 - Bruk og vern av sjø og vassdrag med tilhørende strandsoner**
- BSV Bruk og vern av sjø og vassdrag med tilhørende strandsoner (6001)
- §12-6 - Hensynssoner**
- H320 Flomfare (320)
 - H560 Bevaring naturmiljø (560)
- §12-7 - Bestemmelseområder**
- #Støyvol Utforming (1)
 - #1 Midlertidig bygge- og anleggsområde

- Linjesymbol**
- Plangrense
 - Formålgrense
 - Bestemmelsegrense
 - Midlertidig bygge- og anleggsgrense
 - Grense for faresone
 - Grense for angitt hensynssone
 - Regulert senterlinje (1221)
 - Friskiltlinje (1222)
 - Regulert kant kjørebane (1223)
 - Regulert støyskjerm (1227)
 - Regulert støttemur (1228)
 - Tunnel (1254)

- Punktsymboler**
- Stenging av avkjørsel (1241)
 - Avkjørsel - både inn og utkjøring (1242)
 - Tunnelåpning (1253)

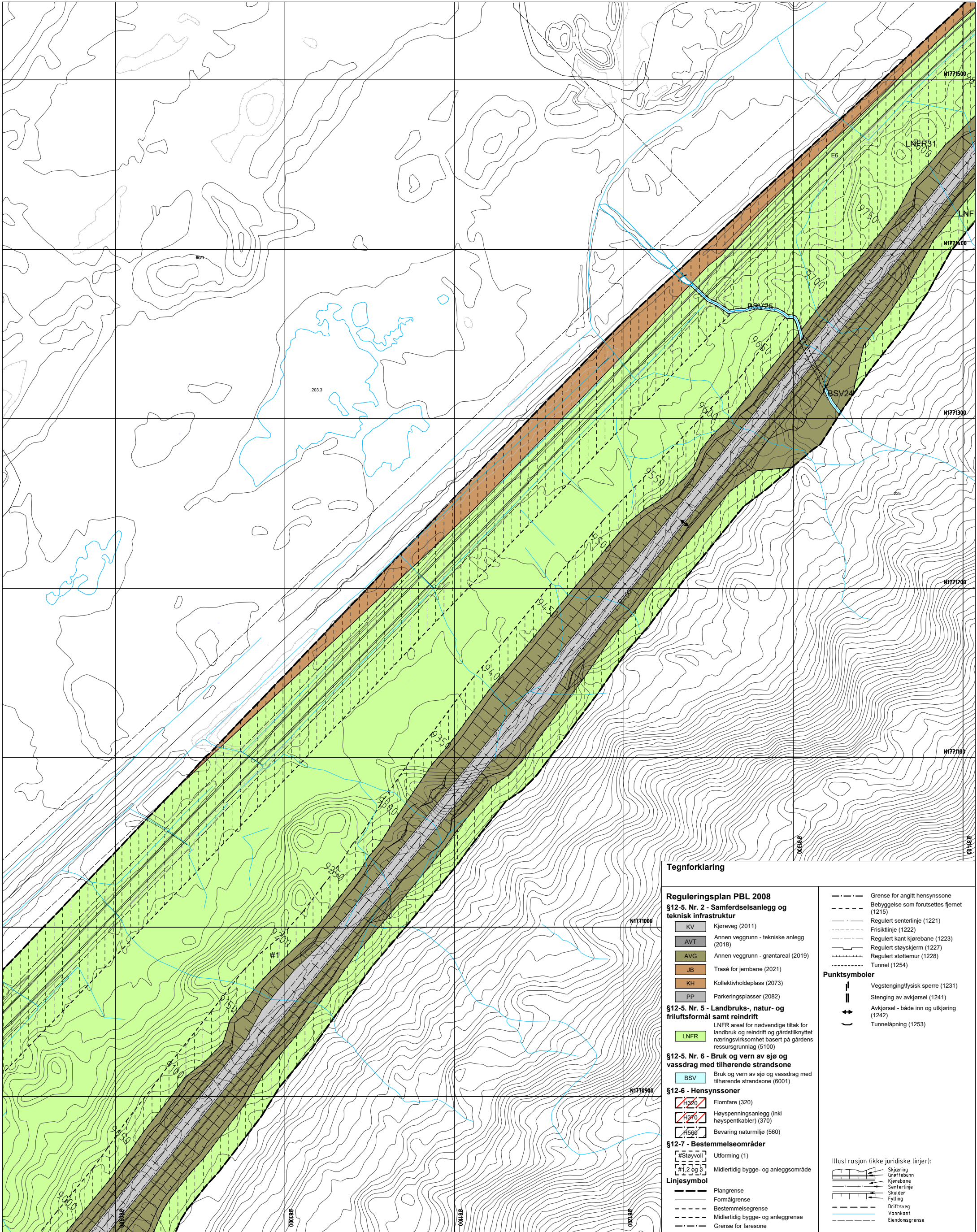
Illustrasjon (ikke juridiske linjer):

- Skjæring
- Grøft/telemur
- Kjørebane
- Senterlinje
- Skulder
- Fylling
- Driftsveg
- Vannkant
- Eiendomsgrænse

Kilde for basiskart: Statens kartverk
Dato for basiskart: 12.05.2022
Ekvidistans: 1m
Kartmålestokk: 1:1000

Revisjon	Dato	Saksnr.	Signatur
E6 Brekkvasselv - Namsskogan S delstrekning Fossheim - Namsskogan S			
PlanID:	5044_2023005		
Kartgrunnlag:	FKB		
Kartreferanse:	EUREF89.NTM-13		
Høydegrunnlag:	NN2000		
Saksbehandling i følge plan- og bygningsloven			
Dato for oppstartsmøte	07.02.2023	22/227408	drohel
Kunngjøring oppstart av reguleringsplanarbeid	27.02.2023	22/227408	drohel
Vedtak om høring og offentlig ettersyn			
Periode for høring og offentlig ettersyn		22/227408	drohel
Vedtak kommunestyret			
Dato:	16.01.2024	Utarbeidet av:	Kr/Len/SIMF
PROF-nummer:	81025-16	Saksbehandler:	drohel
			Tegningsnummer:
			R007





Tegnforklaring

Reguleringsplan PBL 2008

§12-5. Nr. 2 - Samferdselsanlegg og teknisk infrastruktur

- KV Kjøreveg (2011)
- AVT Annen veggrunn - tekniske anlegg (2018)
- AVG Annen veggrunn - grantareal (2019)
- JB Trase for jernbane (2021)
- KH Kollektivholdeplass (2073)
- PP Parkeringsplasser (2082)

§12-5. Nr. 5 - Landbruks-, natur- og friluftsmiljø samt reindrift

- LNFR LNFR areal for nødvendige tiltak for landbruk og reindrift og gårdstilknyttet næringsvirksomhet basert på gårdens ressursgrunnlag (5100)

§12-5. Nr. 6 - Bruk og vern av sjø og vassdrag med tilhørende strandsone

- BSV Bruk og vern av sjø og vassdrag med tilhørende strandsone (6001)

§12-6 - Hensynssoner

- Flomfare (320)
- Høyspenningsanlegg (inkl høyspentkabler) (370)
- Bevaring naturmiljø (560)

§12-7 - Bestemmelseområder

- Utforming (1)
- Midlertidig bygge- og anleggsområde

Linjesymbol

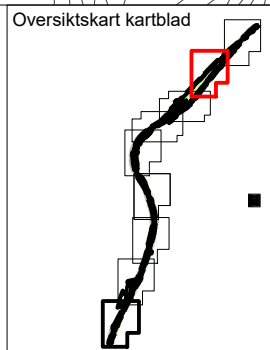
- Plangrense
- Formålgrense
- Bestemmelsegrense
- Midlertidig bygge- og anleggsrense
- Grense for faresone

Punktsymboler

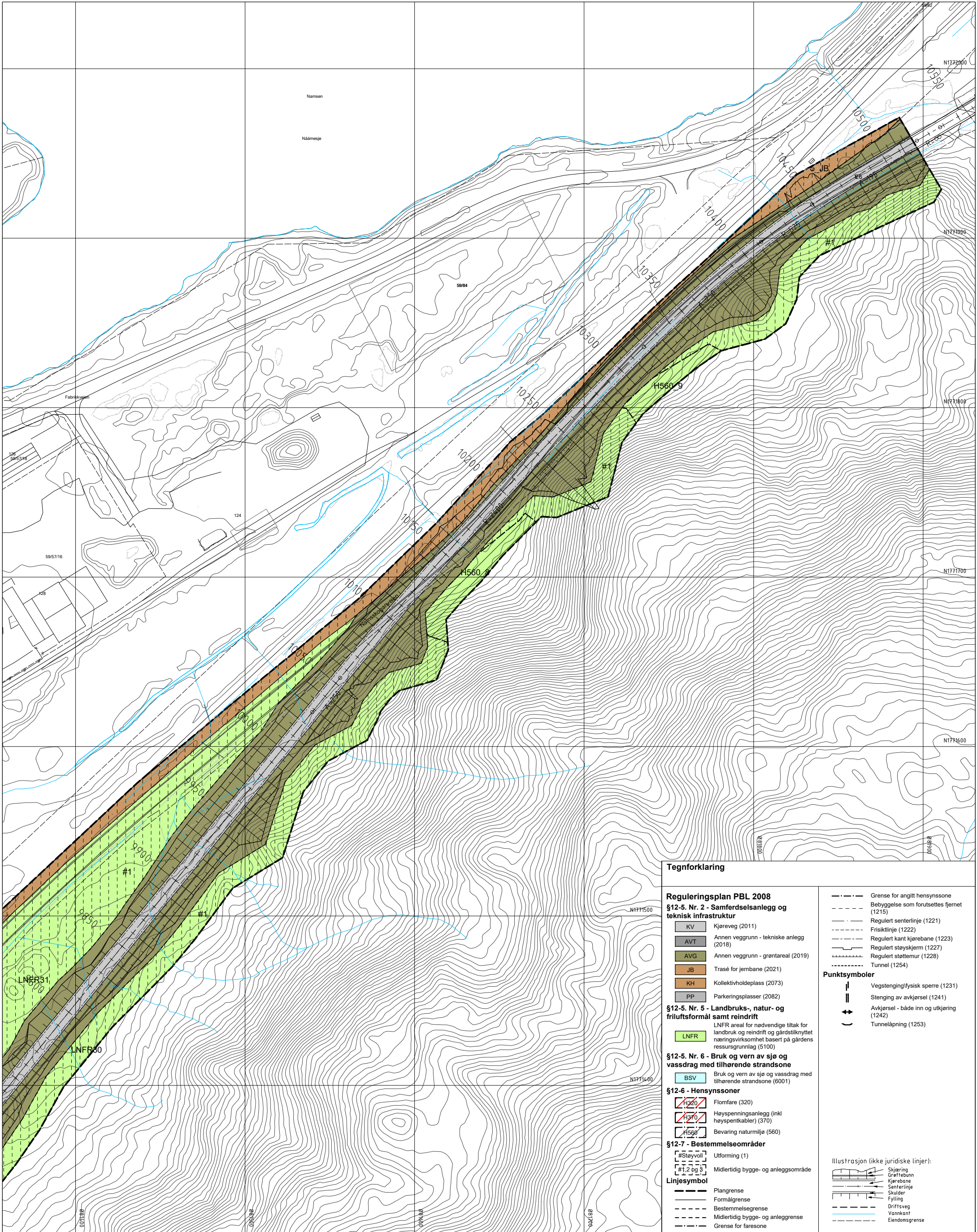
- Vegstenging/lysisisk sperre (1231)
- Stenging av avkjørsel (1241)
- Avkjørsel - både inn og utkjøring (1242)
- Tunnelåpning (1253)

Illustrasjon (ikke juridiske linjer):

- Skjæring
- Groffebunn
- Kjørebane
- Senterlinje
- Skulder
- Fylling
- Driftsveg
- Vannkant
- Eiendomsgrænse



Revisjon	Dato	Saksnr.	Signatur	
E6 Brekkvasselv - Namsskogan S delstrekning Fossheim - Namsskogan S		PlanID: 5044_2023005		
Detaljregulering		Kartgrunnlag: FKB		
		Kartreferanse: EUREF89.NTM-13		
		Høydegrunnlag: NN2000		
Saksbehandling i følge plan- og bygningsloven		Dato	Saksnr.	Signatur
Dato for oppstartsmøte		07.02.2023	22/2274/08	drøhel
Kunngjøring oppstart av reguleringsplanarbeid		27.02.2023	22/2274/08	drøhel
Vedtak om høring og offentlig ettersyn				
Periode for høring og offentlig ettersyn			22/2274/08	drøhel
Vedtak kommunestyret				
		Dato: 16.01.2024	Utført av: KrLen/SMMF	Tegningsnummer: R008
		PROF-nummer: 81025r_E6	Saksbehandler: drøhel	



Tegnforklaring

Reguleringsplan PBL 2008

§12-5. Nr. 2 - Samferdselsanlegg og teknisk infrastruktur

- KV Kjøreveg (2011)
- AVT Annen veggrunn - tekniske anlegg (2018)
- AVG Annen veggrunn - grantareal (2019)
- JB Trasé for jernbane (2021)
- KH Kollektivholdeplass (2073)
- PP Parkeringsplasser (2082)

§12-5. Nr. 5 - Landbruks-, natur- og friluftsmål samt reindrift

- LNFR LNFR areal for nødvendige tiltak for landbruk og reindrift og gårdstilknyttet næringsvirksomhet basert på gårdens ressursgrunnlag (5100)

§12-5. Nr. 6 - Bruk og vern av sjø og vassdrag med tilhørende strandsone

- BSV Bruk og vern av sjø og vassdrag med tilhørende strandsone (6001)

§12-6 - Hensynssoner

- Flomfare (320)
- Høyspenningsanlegg (inkl høyspentkabler) (370)
- Bevaring naturmiljø (560)

§12-7 - Bestemmelseområder

- Utforming (1)
- Midlertidig bygge- og anleggsområde

Linjesymbol

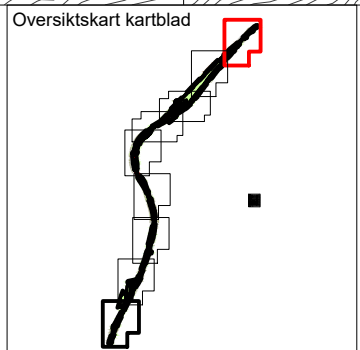
- Plangrense
- Formålgrense
- Bestemmelsegrense
- Midlertidig bygge- og anleggsrense
- Grense for faresone

Punktsymboler

- Vegstenging/lysisisk sperre (1231)
- Stenging av avkjørsel (1241)
- Avkjørsel - både inn og utkjøring (1242)
- Tunnelåpning (1253)

Illustrasjon (ikke juridiske linjer):

- Skjæring
- Grøftebunn
- Kjørebane
- Senterlinje
- Skulder
- Fylling
- Driftsveg
- Vannkant
- Eiendomsgrænse



Oversiktskart kartblad

Kilde for basiskart: Statens kartverk

Dato for basiskart:

Ekvidistans 1m

Kartmålestokk 1:1000

Revisjon	Dato	Saksnr.	Signatur
E6 Brekkvasselv - Namsskogan S delstrekning Fossheim - Namsskogan S			
PlanID: 5044_2023005		Kartgrunnlag: FKB	
Kartreferanse: EUREF89.NTM-13		Høydegrunnlag: NN2000	
Saksbehandling i følge plan- og bygningsloven			
Dato for oppstartsmøte	Dato	Saksnr.	Signatur
Kunngjøring oppstart av reguleringsplanarbeid	07.02.2023	22/2274-08	drøhel
Vedtatt om høring og offentlig ettersyn	27.02.2023	22/2274-08	drøhel
Periode for høring og offentlig ettersyn		22/2274-08	drøhel
Vedtatt kommunestyret			
Dato: 16.01.2024	Utarbeidet av: KrLen/SMMF	Tegningsnummer: R009	
PROF-nummer: 81025r_E6	Saksbehandler: drøhel		