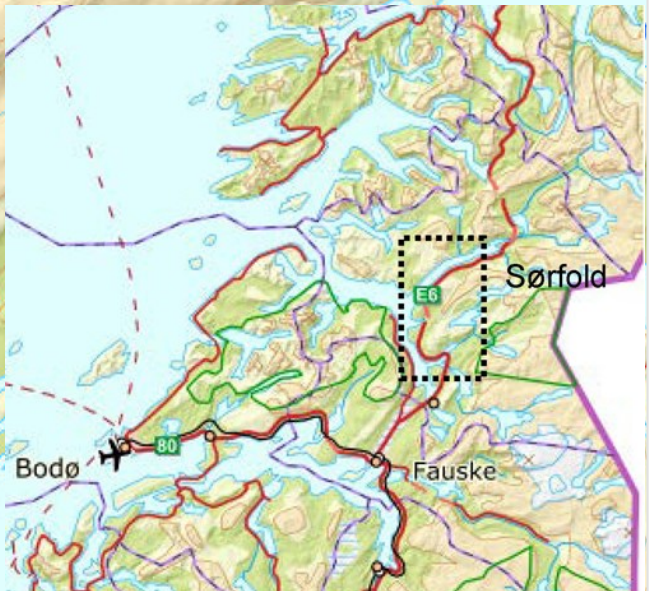




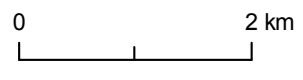


**Detaljregulering
deponier
E6 Sørfoldtunnelene**



Sørfold kommune - Planområder, regulering deponier

-  Reguleringsplan massetak og nye deponier
-  Tidligere vedtatte deponier - behovsvurdering
-  dagens vei
-  ny E6
- 15 Stormoen = Nummerering og navn
- (d) = permanent deponi
- (m) = deponi og massetak



Vegnett: NVDB
 Produsert 15.06.2018
 Region nord, Geo og lab, Markus Trager
 Utskriftsformat: A3

1:65 000



Statens vegvesen