



Statens vegvesen

Saksbehandler/telefon:

Stefan Kersting/75 58 61 30

Vår dato: 14.03.2023

Vår referanse: 21/67603

Notat

Til: Steinar Livik
Fra: Stefan Kersting
Kopi:

Detaljregulering E6 Megården–Sommerset – oversikt over endringer av varslet planområde

I forbindelse med detaljering av planarbeidet viste det seg at det er behov for å utvide tidligere varslet planområde. Hensikten med utvidelsen er å sikre tilstrekkelig areal til gjennomføring av plan. En samlet oversikt over alle områdene vises på oversiktskartet.

Opprinnelig varslingsgrense er vist med stiplet blå linje. Områdene det varsles utvidelse for vises i rødt. For mer utfyllende informasjon vises det til de respektive kartene og i dette notatet.

Innspill

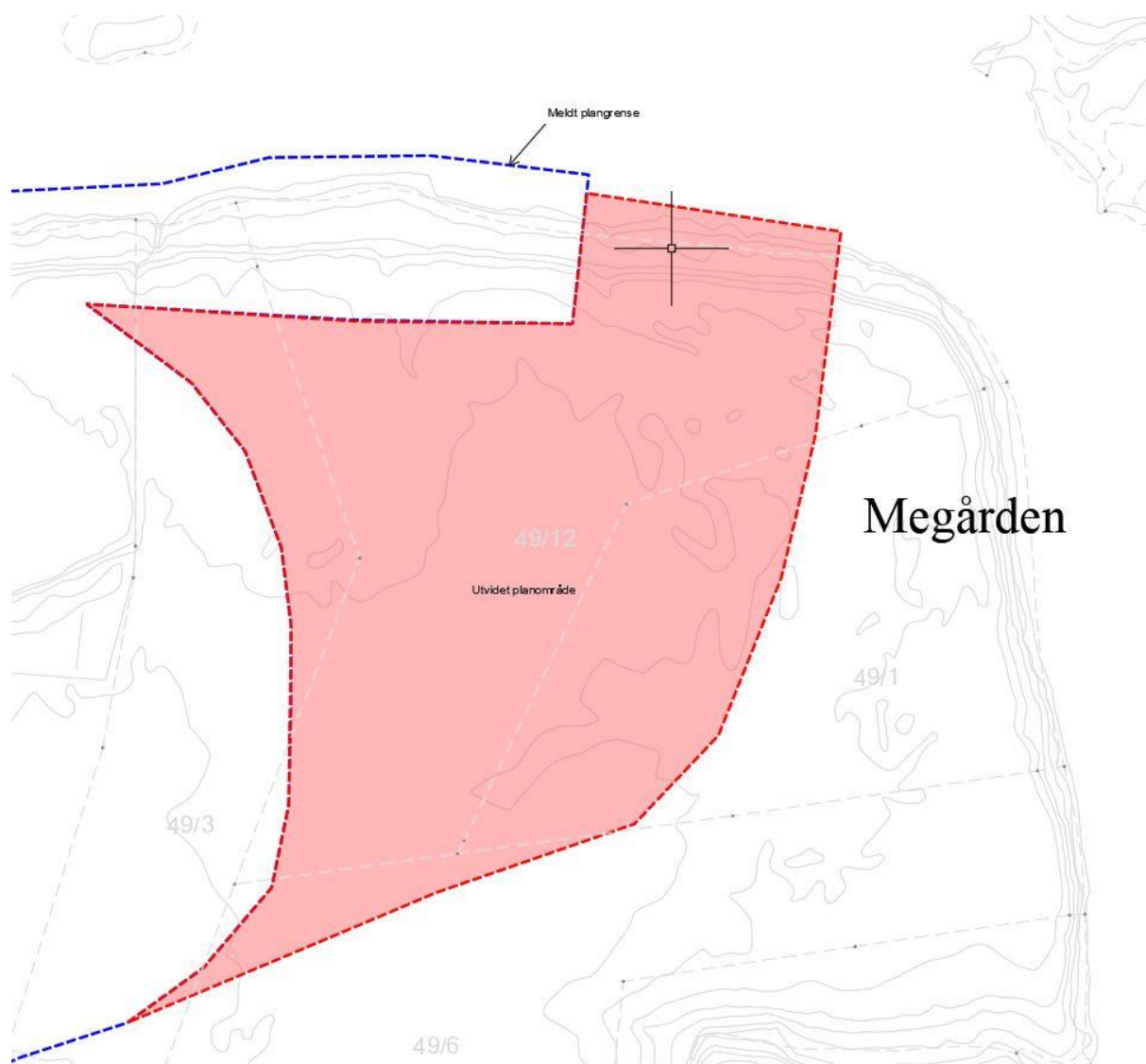
Vi ber om at du sender innspill til oss innen 21.04.2023. Det skal kun sendes innspill til utvidelser som er vist på kartet. Send til oss innspillene skriftlig med saksnummer 21/67603, enten med vanlig post til Statens vegvesen, postboks 1010, Nordre Ål eller med e-post til firmapost@vegvesen.no.

Ta gjerne kontakt

Dersom du har spørsmål til planarbeidet, kan du kontakte planleggingsleder Stefan Kersting på telefon 75 58 61 30 eller e-post stefan.kersting@vegvesen.no.

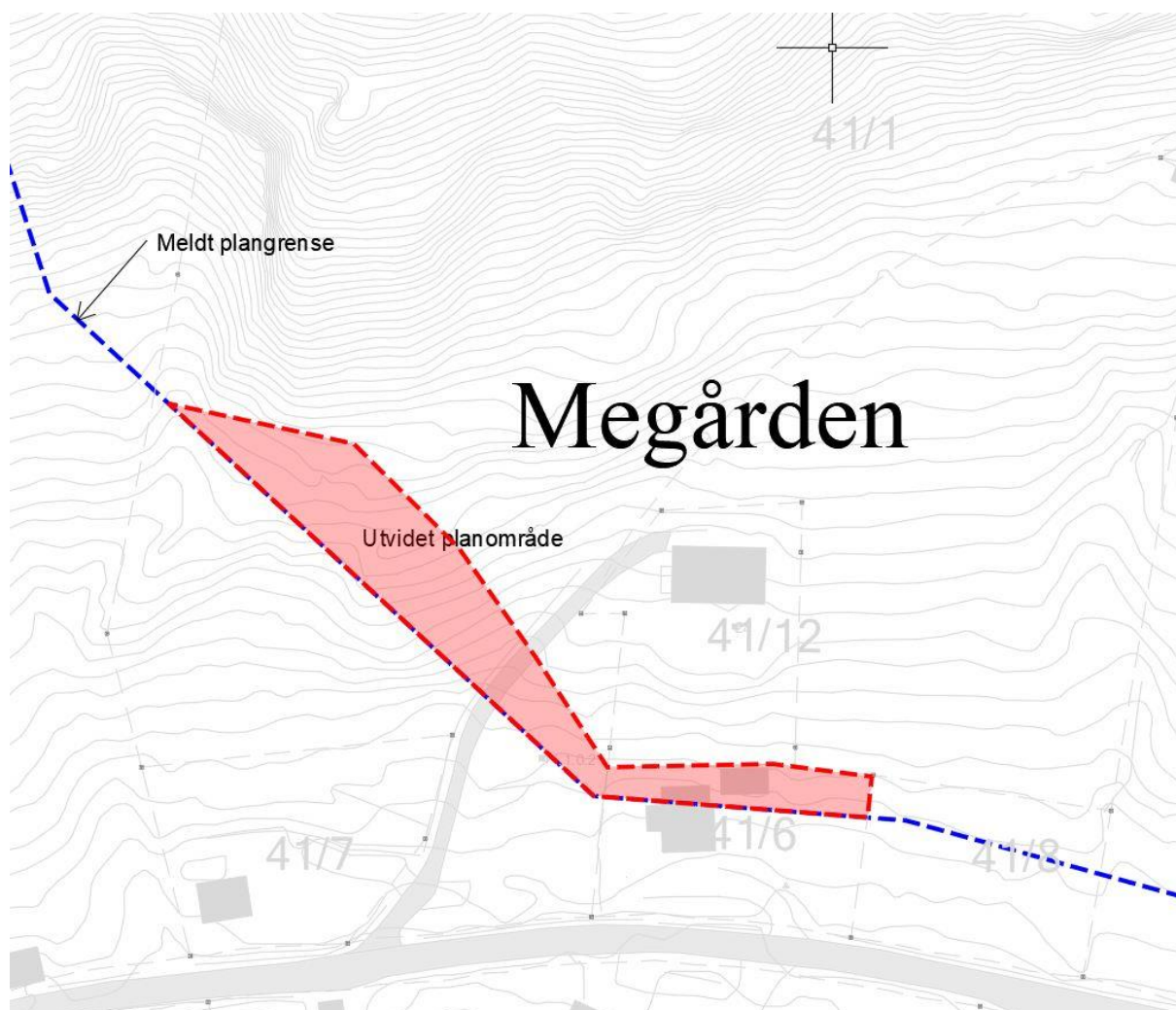
1. Megården

Utvidelse jf. figur 1 berører gnr. 49, bnr. 1, 3, 5, 6 og 12. Vist område ligger på sørsiden av Tørrfjordelva i Megården. Hensikten med utvidelsene er å innlemme avgrensning av et kvikkleireområde.



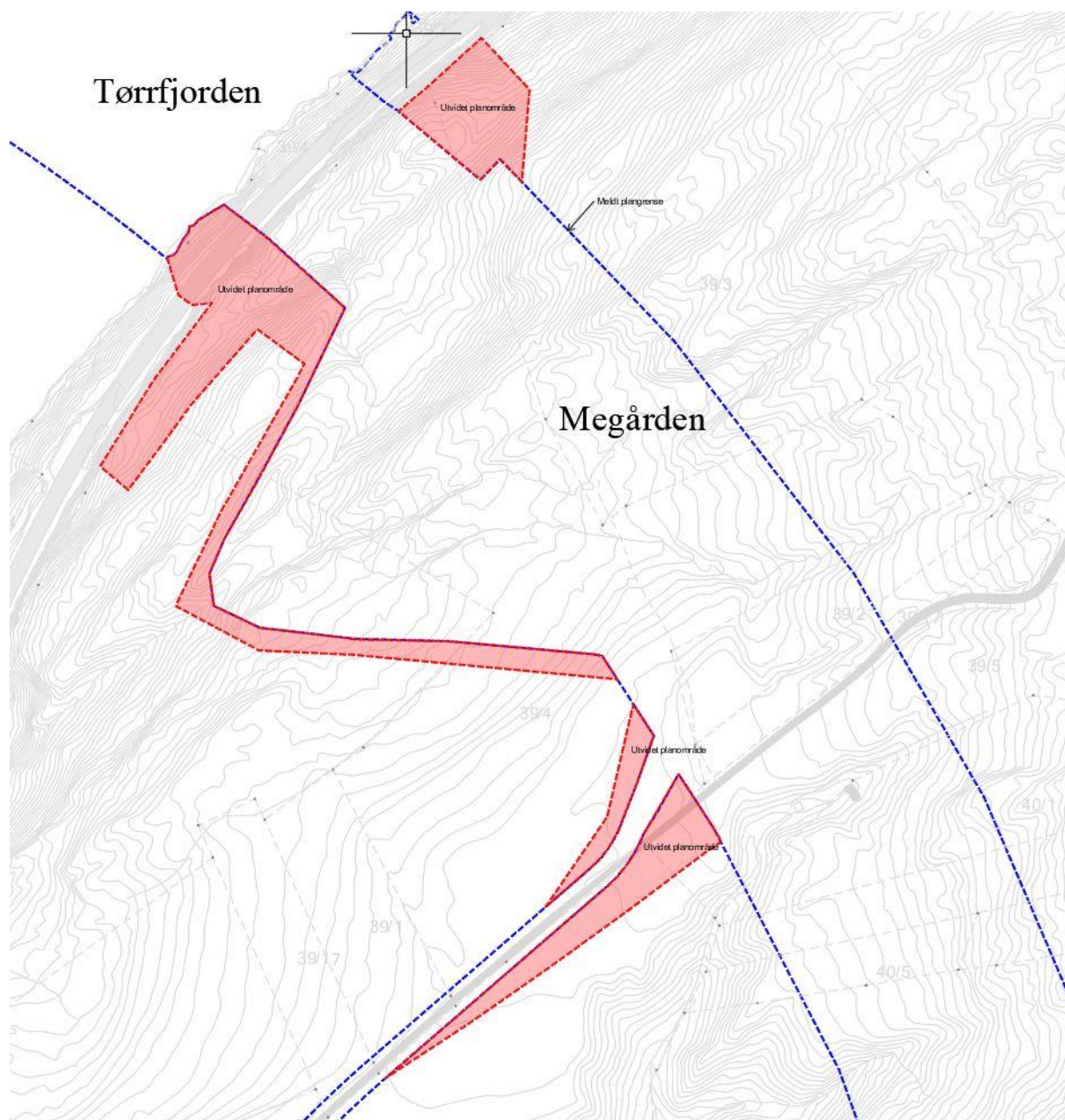
Figur 1-1: Utvidelse i Megården: gnr. 49, bnr. 1, 3, 5, 6 og 12

Utvidelse jf. figur 2 berører gnr. 41, bnr. 6 og 7. Vist område ligger i Megården på nordsiden av den kommunale vegen som går fra dagens E6 og til Megården. Hensikten med utvidelsen er å ivareta geotekniske forhold.



Figur 1-2: Utvidelse i Megården: gnr. 41, bnr. 1, 6, 7 og 12

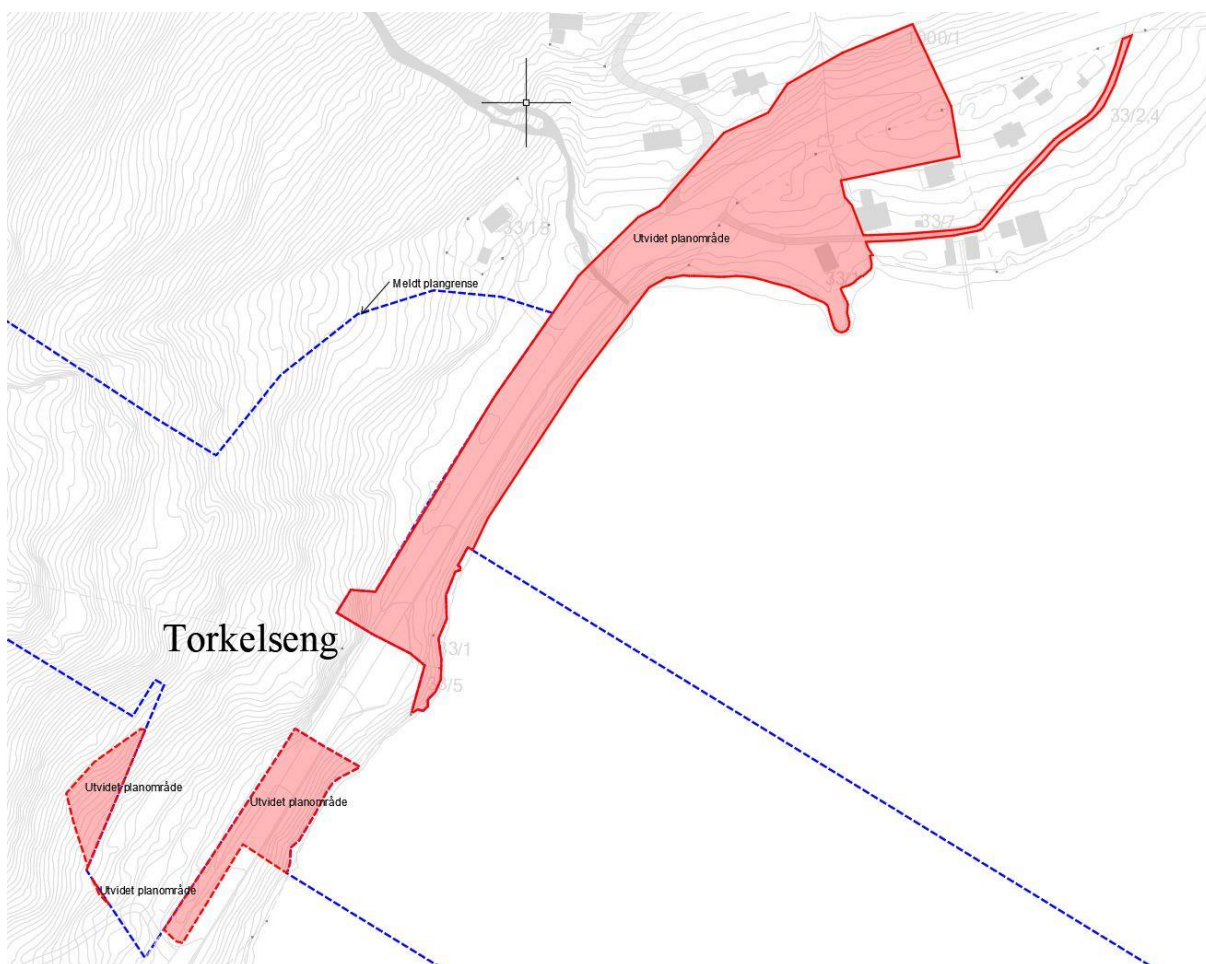
Utvidelse jf. figur 3 berører gnr. 39, bnr. 3, 4, 5, og 7. Vist område ligger på sørsiden av Tørrfjorden og ca. 300 nordøst for dagens Megårdtunnelen. Hensikten med utvidelsen er å sikre tilstrekkelig areal til midlertidig bygg- og anleggsformål i forbindelse med bygging av brua over Tørrfjorden.



Figur 1–3: Utvidelse Megården: gnr. 39, bnr. 3, 4, 5, 7

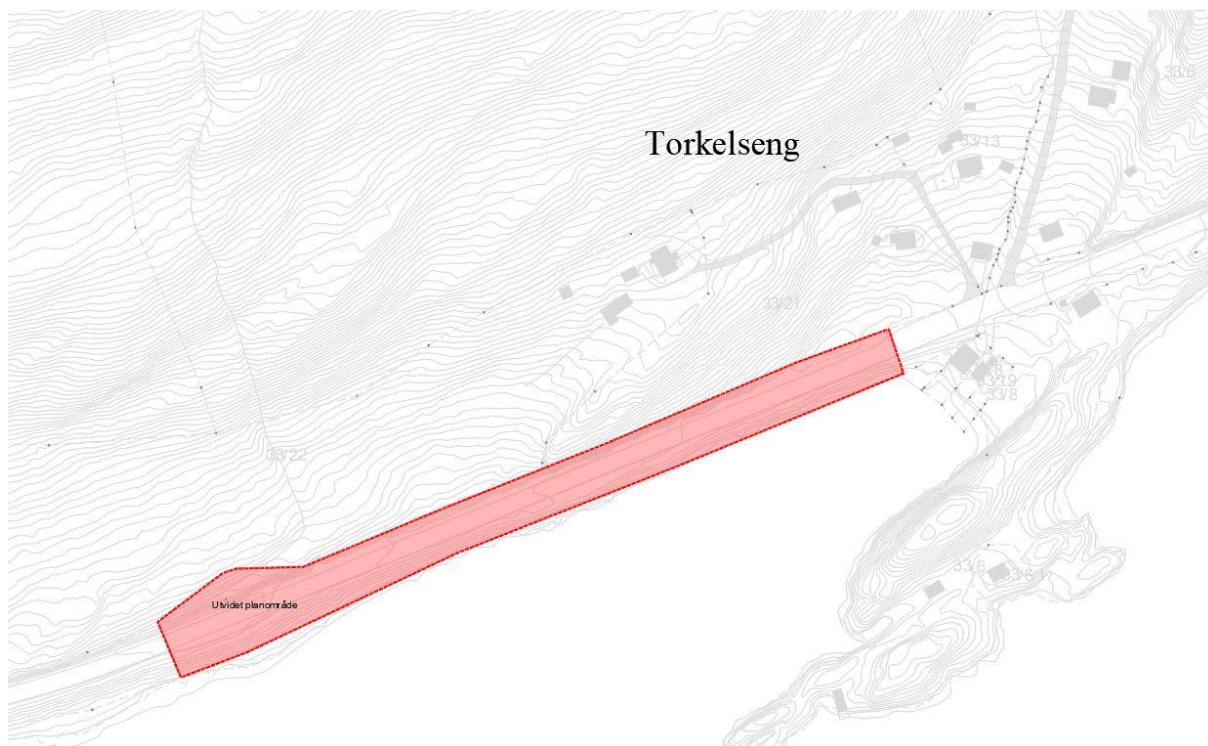
2. Torkelseng

Utvidelse jf. figur 4 berører gnr. 33, bnr. 1, 2, 4, 5, 7 samt gnr. 1000, bnr. 1. Vist område ligger på nordsiden av Tørrfjorden på Torkelseng. Hensikten med utvidelsen er å sikre seg tilstrekkelig areal i anleggsfasen i forbindelse med bygging av både bru og tunnel på nordsiden av Tørrfjorden. Videre skal utvidelsen ivareta et registrert krigsminne.



Figur 2-4: Utvidelse Torkelseng: gnr. 33, bnr. 1, 2, 4, 5, 7 samt gnr. 1000, bnr. 1

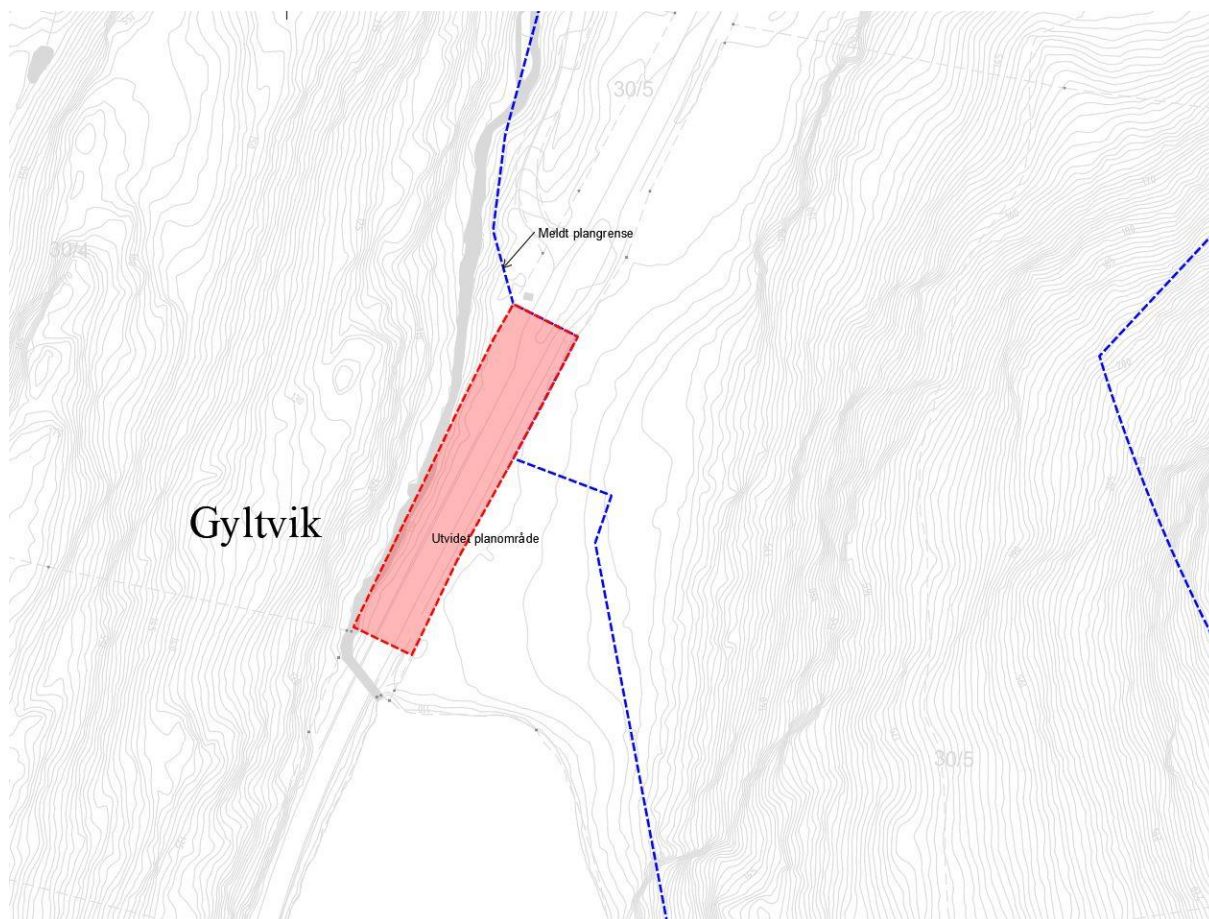
Utvidelse jf. figur 5 berører gnr. 1000, bnr. 1 og gnr. 33 bnr. 3 og 22. Vist område ligger på nordsiden av Tørrfjorden på Torkelseng. Hensikten med utvidelsen er å legge til rette for parkering til fritidsboliger og snuplass til brøytebil.



Figur 2-5: Utvidelse Torkelseng: gnr. 1000, bnr. 1 og gnr. 33 bnr. 3 og 22.

3. Gyltvik

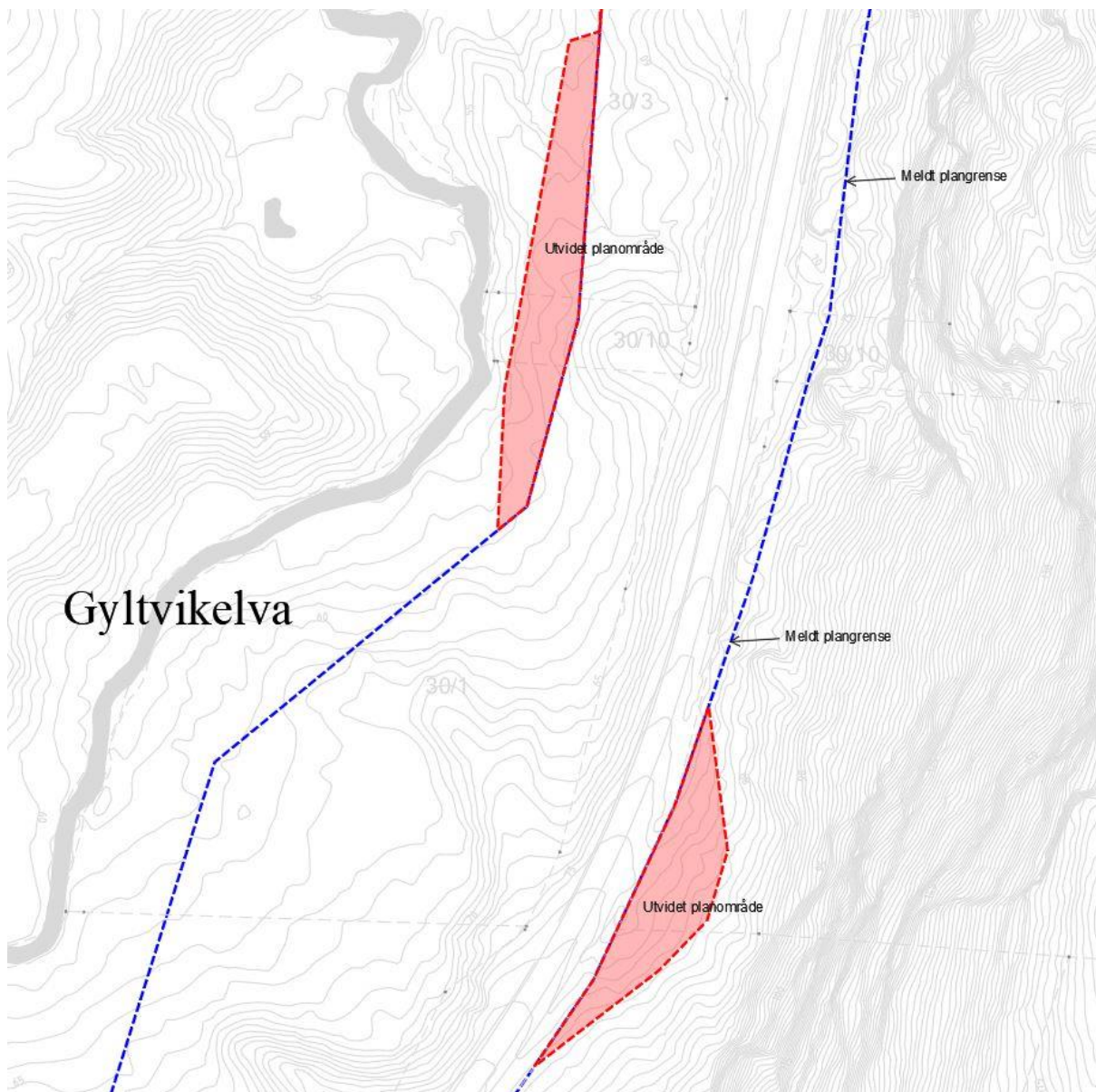
Utvidelse jf. figur 6 berører gnr. 1000, bnr. 1. Vist område ligger rett nord for Gyltvikvatnet. Hensikten med utvidelsen er å legge til rette for parkering for utfartsområde ved Gyltvikvatnet.



Figur 3-6: Utvidelse Gyltvik: gnr. 1000, bnr. 1

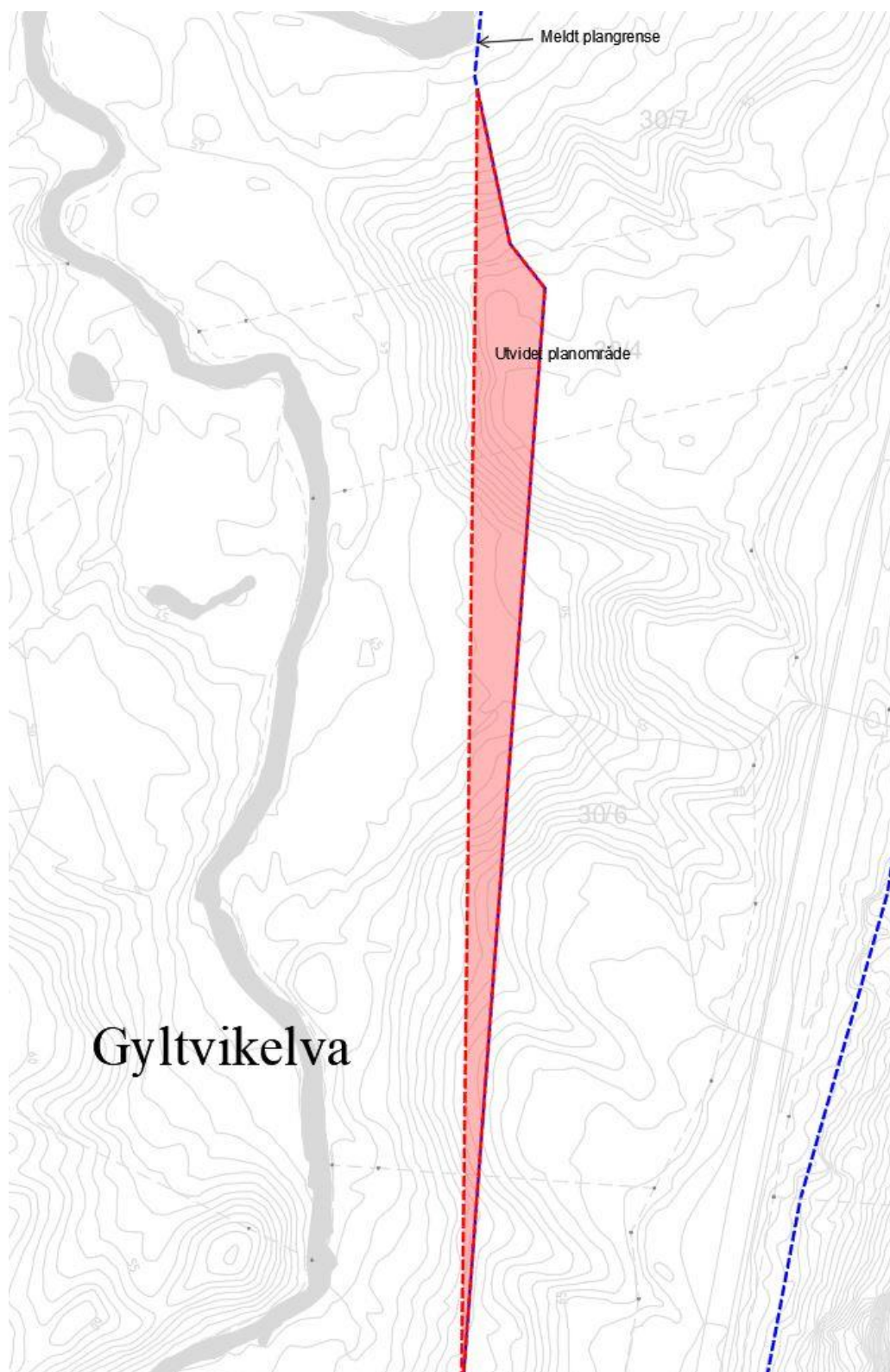
4. Gyltvikelva

Utvidelse jf. figur 7 berører gnr. 30, bnr. 1, 3, 10 og 11. Vist område ligger mellom Gyltvik og Kvarv. Årsaken for utvidelsen er en optimalisering av veglinjen.



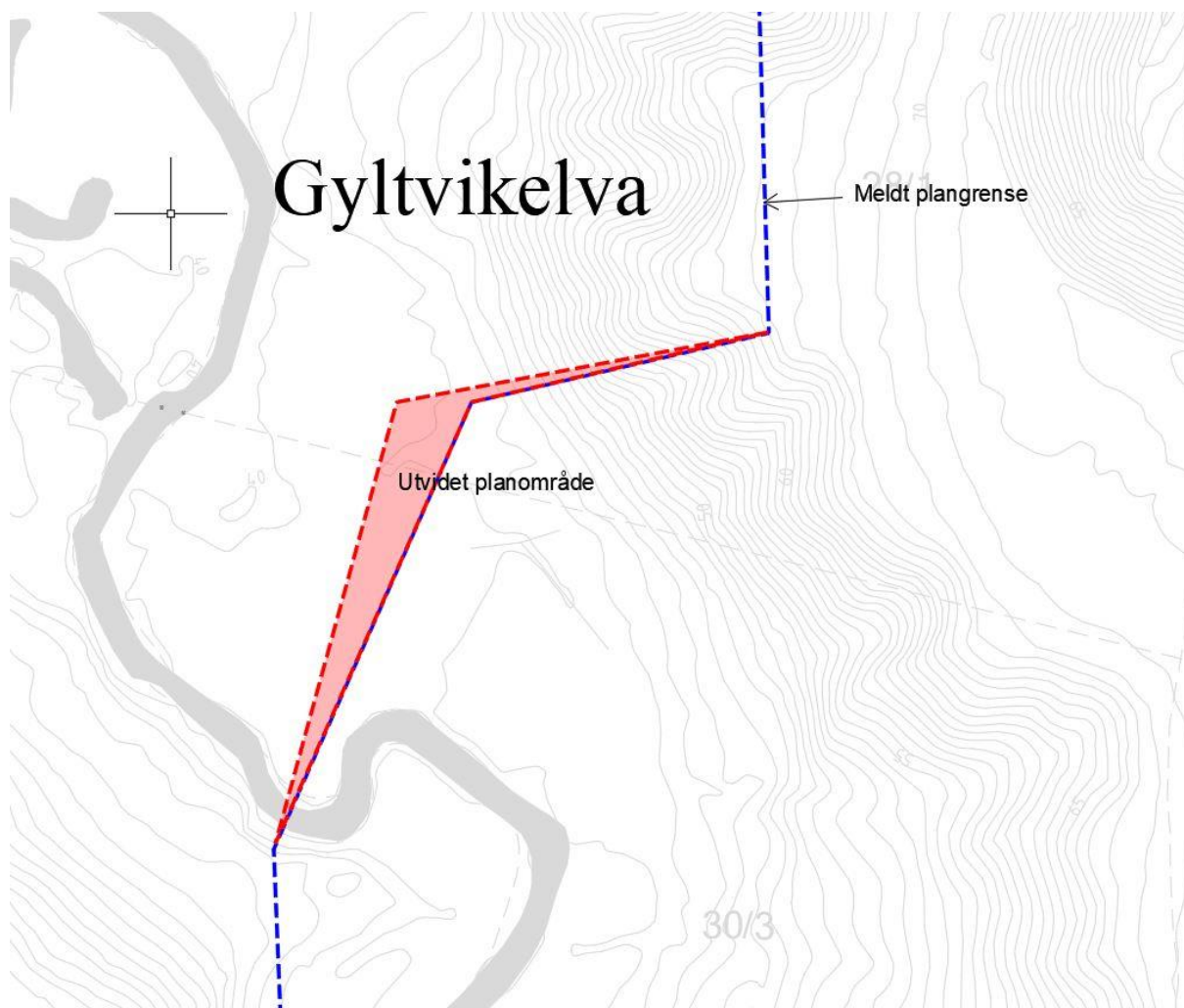
Figur 4-7: Utvidelse Gyltvikelva: gnr. 30, bnr. 1, 3, 10 og 11

Utvidelse jf. figur 9 berører gnr. 30, bnr. 3, 4, 6, 7. Vist område ligger mellom Gyltvik og Kvarv. Hensikten med utvidelsen er å sikre tilstrekkelig areal til anleggsdrift.



Figur 4-8: Utvidelse Gyltvikelva: gnr. 30, bnr. 3, 4, 6, 7

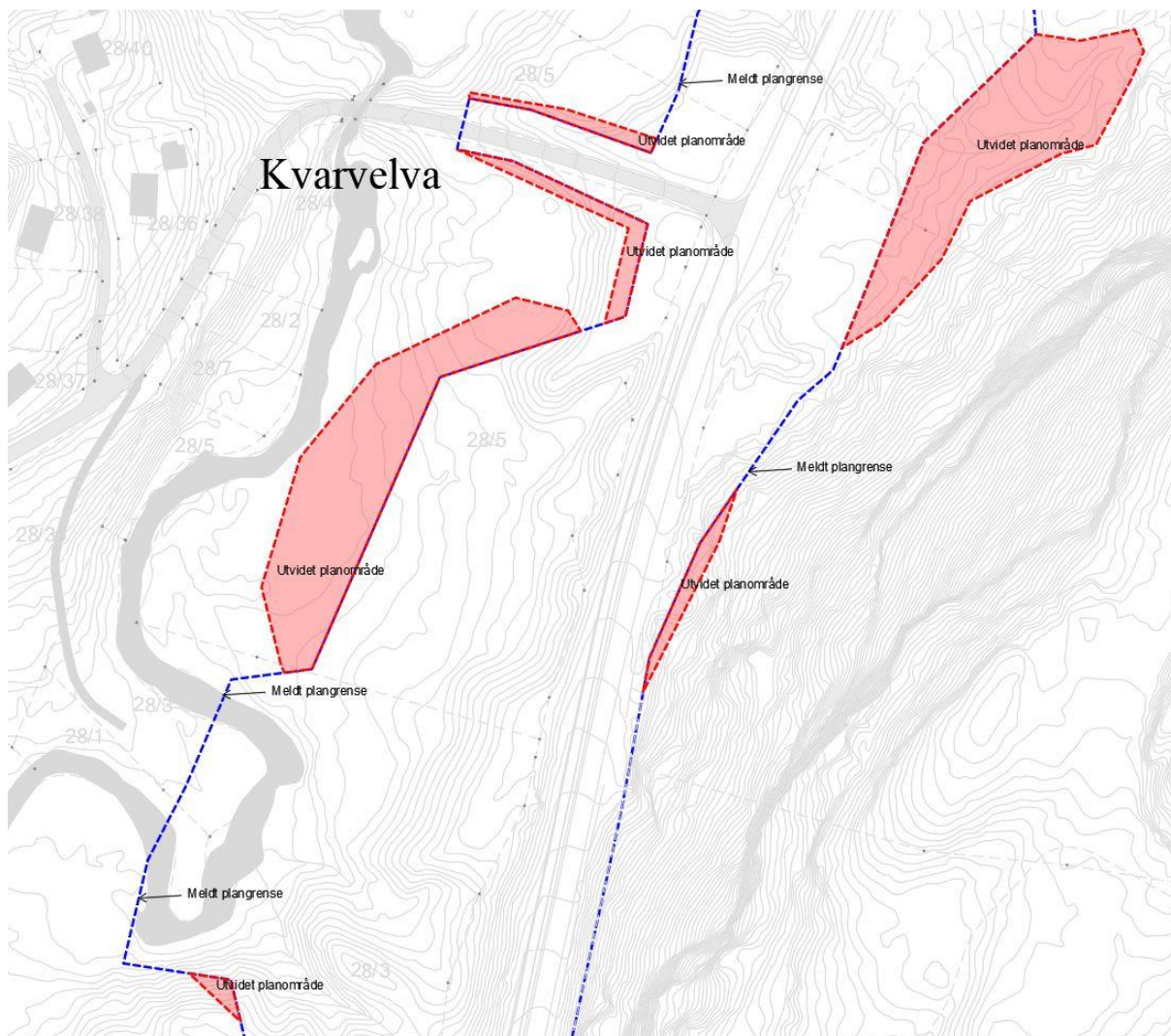
Utvidelse jf. figur 8 berører gnr. 28, bnr. 1, gnr. 30, bnr. 3, 7 og 14. Vist område ligger mellom Gyltvik og Kvarv. Hensikten med utvidelsen er å ivareta geotekniske forhold.



Figur 4-9: Utvidelse Gyltvikelva: gnr. 28, bnr. 1, gnr. 30, bnr. 3, 7 og 14

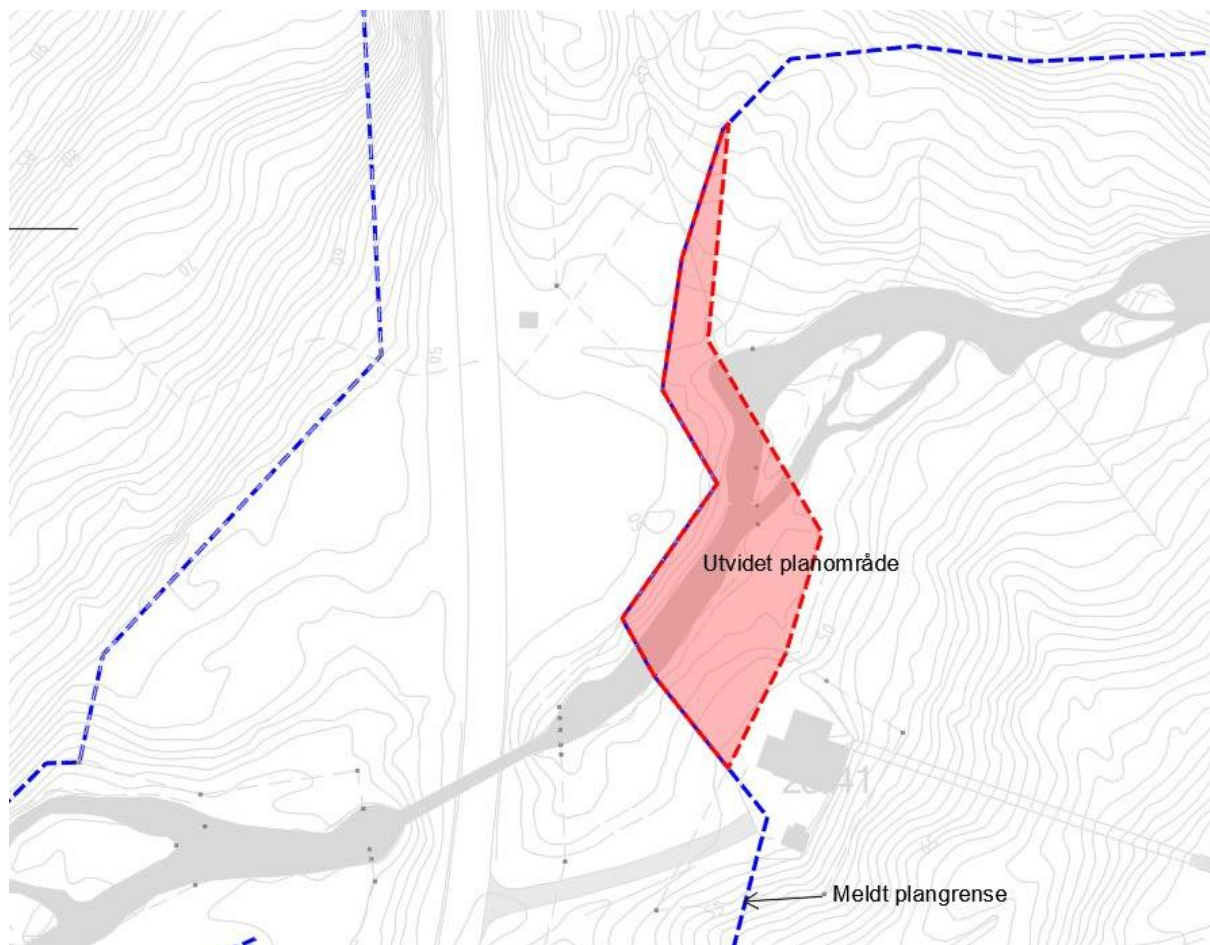
5. Kvarvelva

Utvidelse jf. figur 10 berører gnr. 28, bnr. 3, 5 og 7. Vist område ligger på Kvarv ved krysset E6 x kommunal veg. Hensikten med utvidelsen er å ivareta geotekniske forhold, optimalisering av veglinjen, samt at det skal tas med en faresone for skred.



Figur 5–8: Utvidelse Kvarvelva: gnr. 28, bnr. 3, 5 og 7

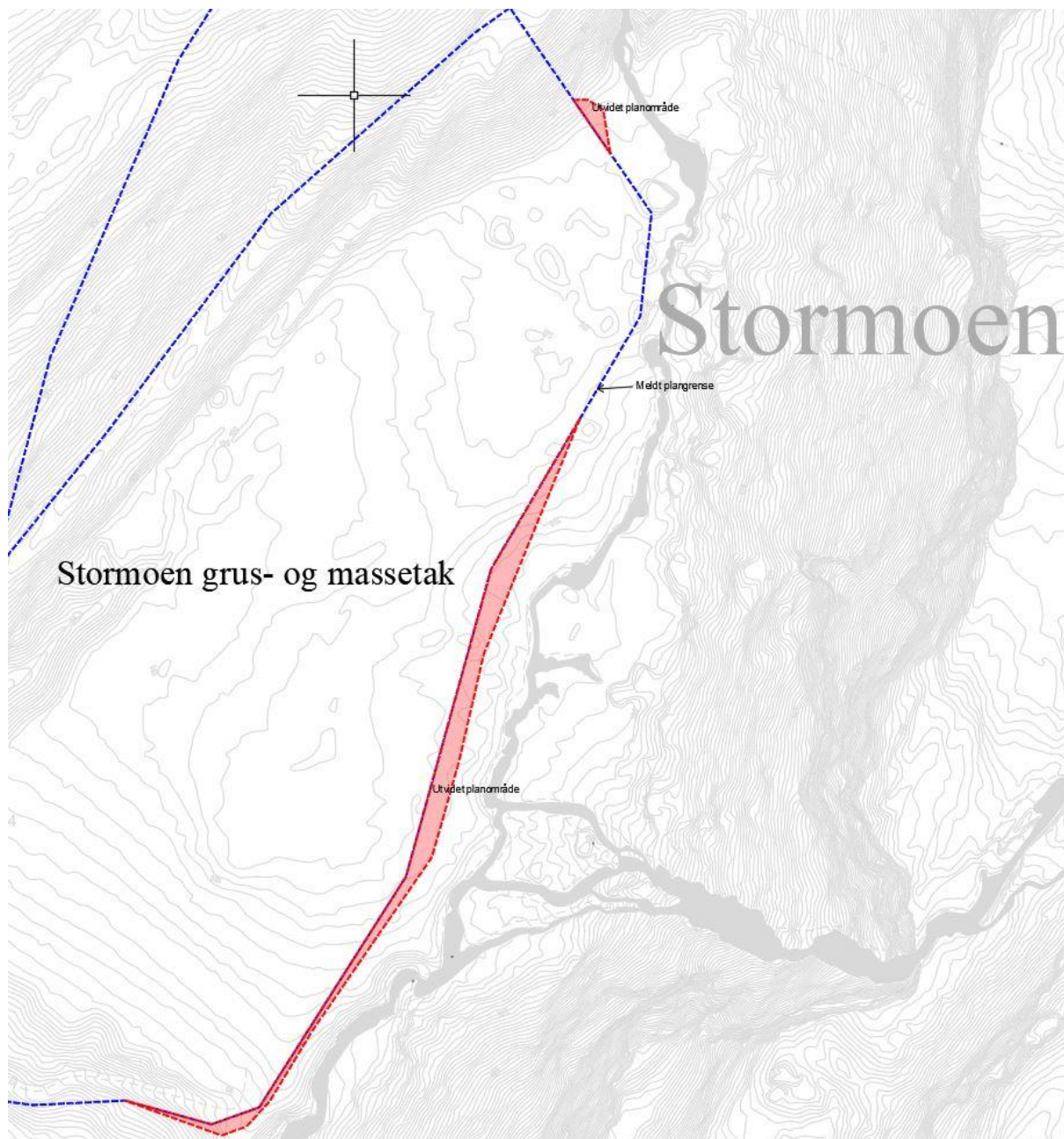
Utvidelse jf. figur 11 berører gnr. 28, bnr. 4, 6 og 41. Vist område ligger kraftstasjonen på Kvarv. Hensikten med utvidelsen er å sikre areal til adkomstvegen til masselageret på Stormoen.



Figur 5-9: Utvidelse Kvarvelva: gnr. 28, bnr. 4, 6 og 41

6. Stormoen

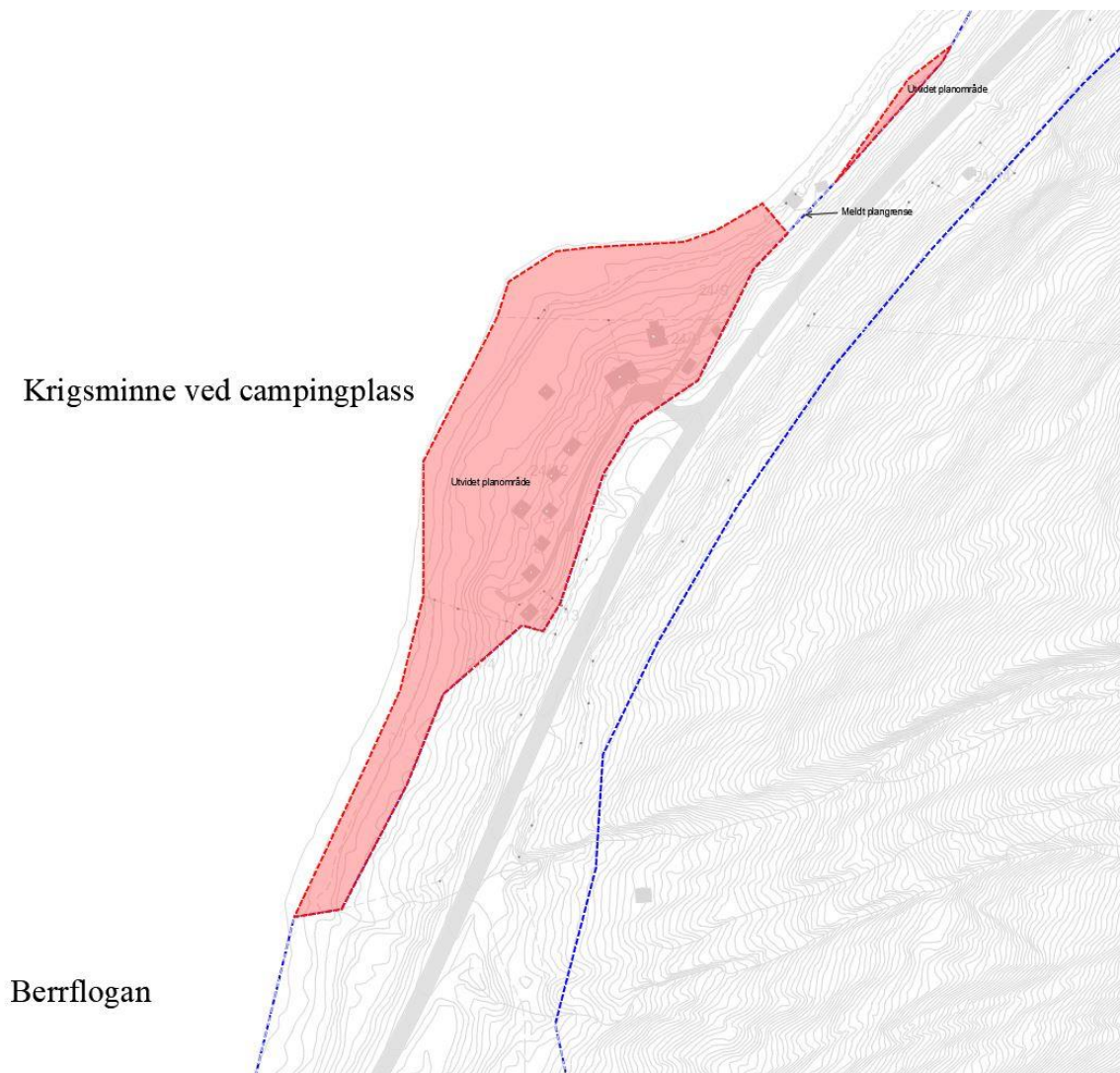
Utvidelse jf. figur 12 berører gnr. 28, bnr. 4. Vist område ligger på Stormoen rett nord for kraftstasjonen på Kvarv. Hensikten med utvidelsen er å sikre tilstrekkelig areal til adkomsten til masselageret på Stormoen, samt en optimalisering av masselageret.



Figur 6-10: Utvidelse Stormoen: gnr. 28, bnr. 4

7. Berrflogan

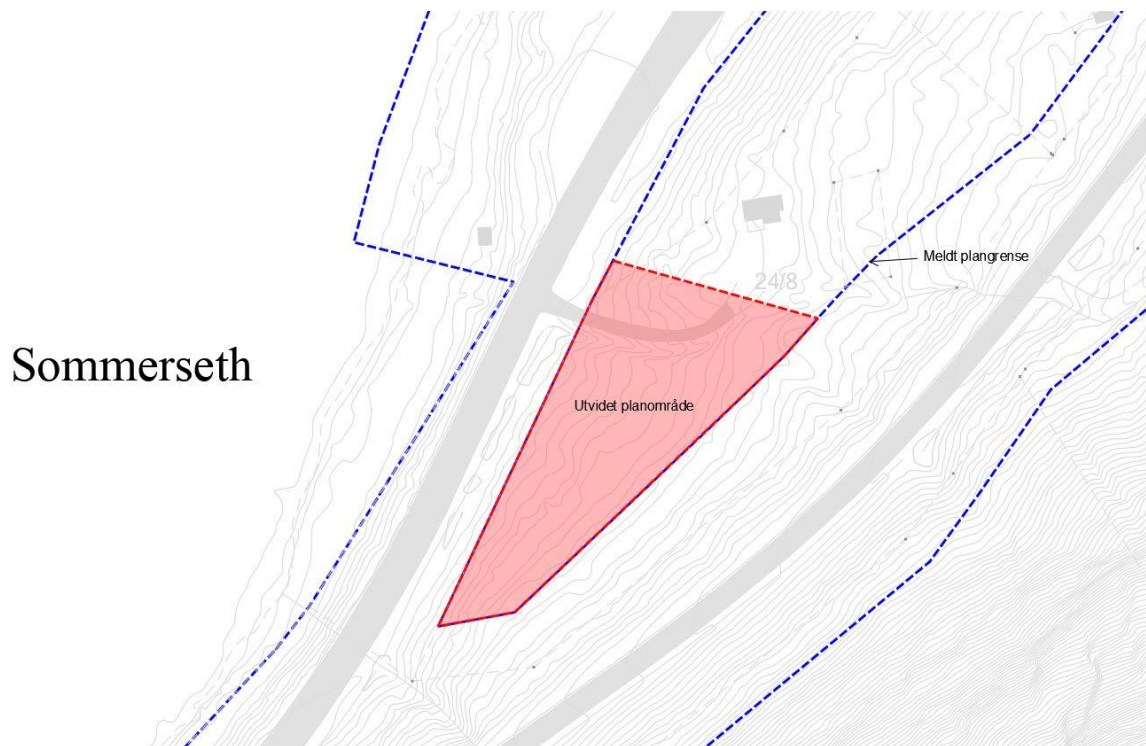
Utvidelse jf. figur 13 berører gnr. 24, bnr. 4, 9, 12, 13. Vist område ligger på Berrflogan rett nord for tunnelportalen til Berrflogtunnelen. Hensikten med utvidelsen er å sikre tilstrekkelig areal til midlertidig bygg- og anlegg.



Figur 7-11: Utvidelse Berrflogan: gnr. 24, bnr. 4, 9, 12, 13

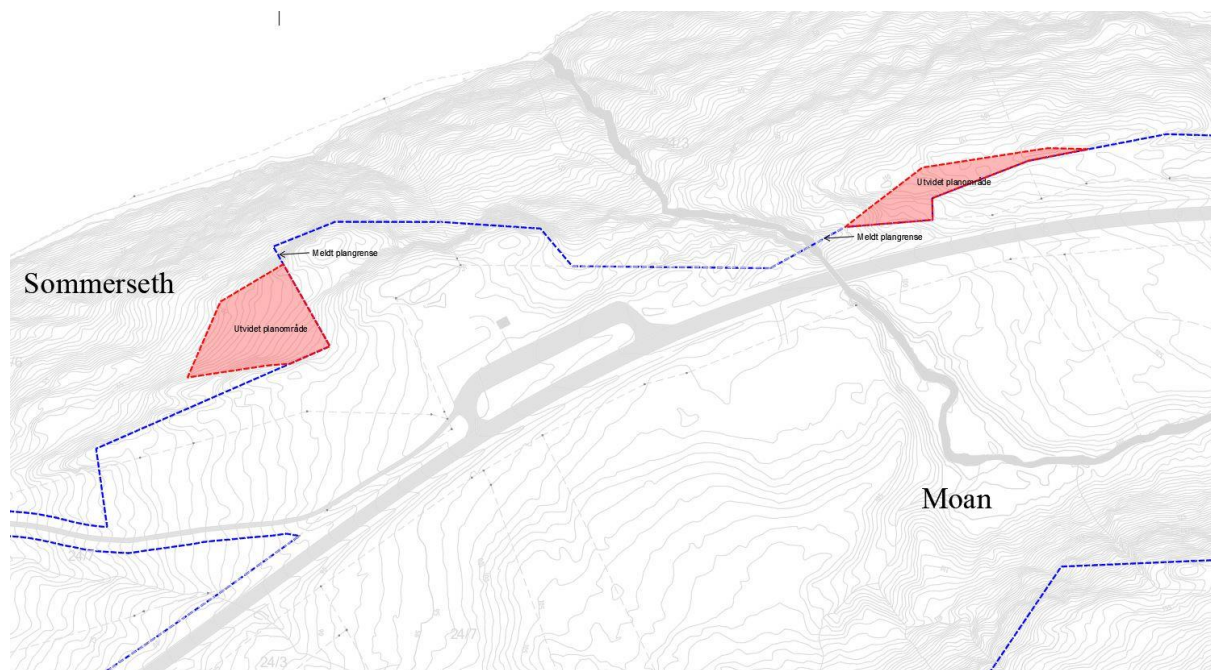
8. Sommerset

Utvidelse jf. figur 14 berører gnr. 24, bnr. 8. Vist område ligger mellom fylkesvegen som går ned til det tidligere fergeleiet på Sommerset og dagens E6. Hensikten med utvidelsen er å sikre areal til et registrert krigsminne på Sommerset.



Figur 8-12: Utvidelse Sommerset: gnr. 24, bnr. 8

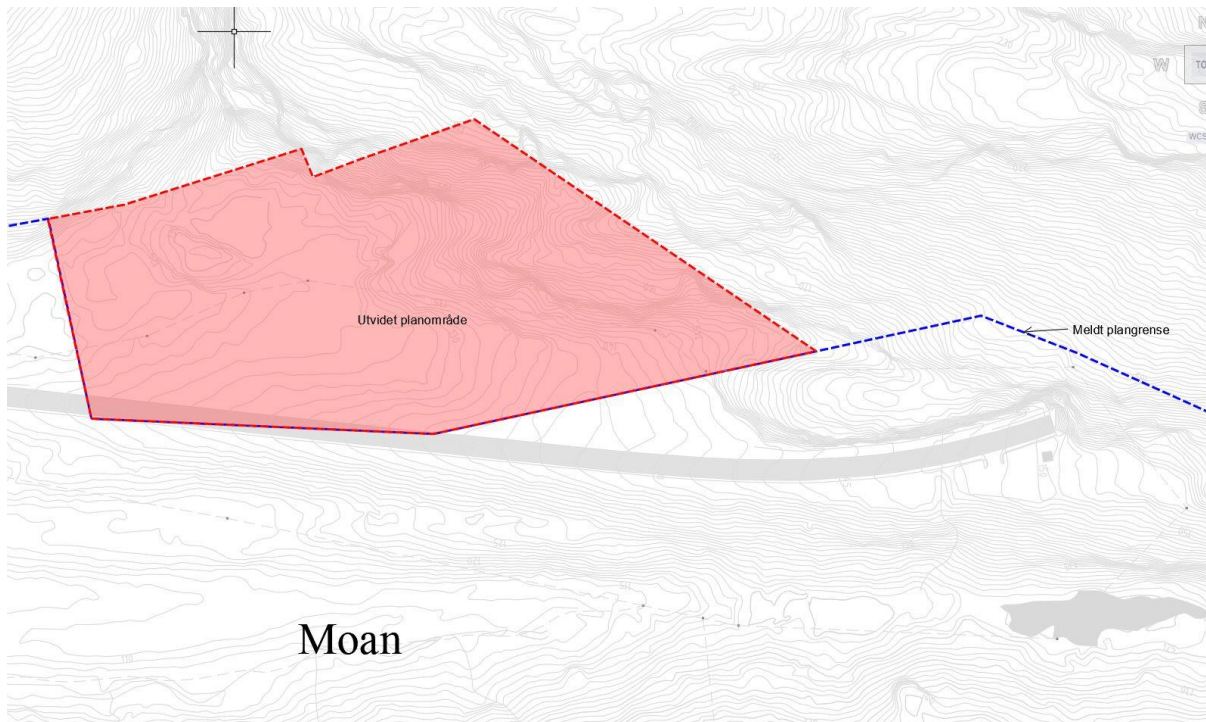
Utvidelse jf. figur 15 berører gnr. 24, bnr. 3 og 6. Vist område ligger ved rasteplassen på Sommerseth. Hensikten med utvidelsen er å optimalisere rasteplassen samt lagring av masser i veglinjen.



Figur 8-13: Utvidelse Sommerseth: gnr. 24, bnr. 3 og 6

9. Moan

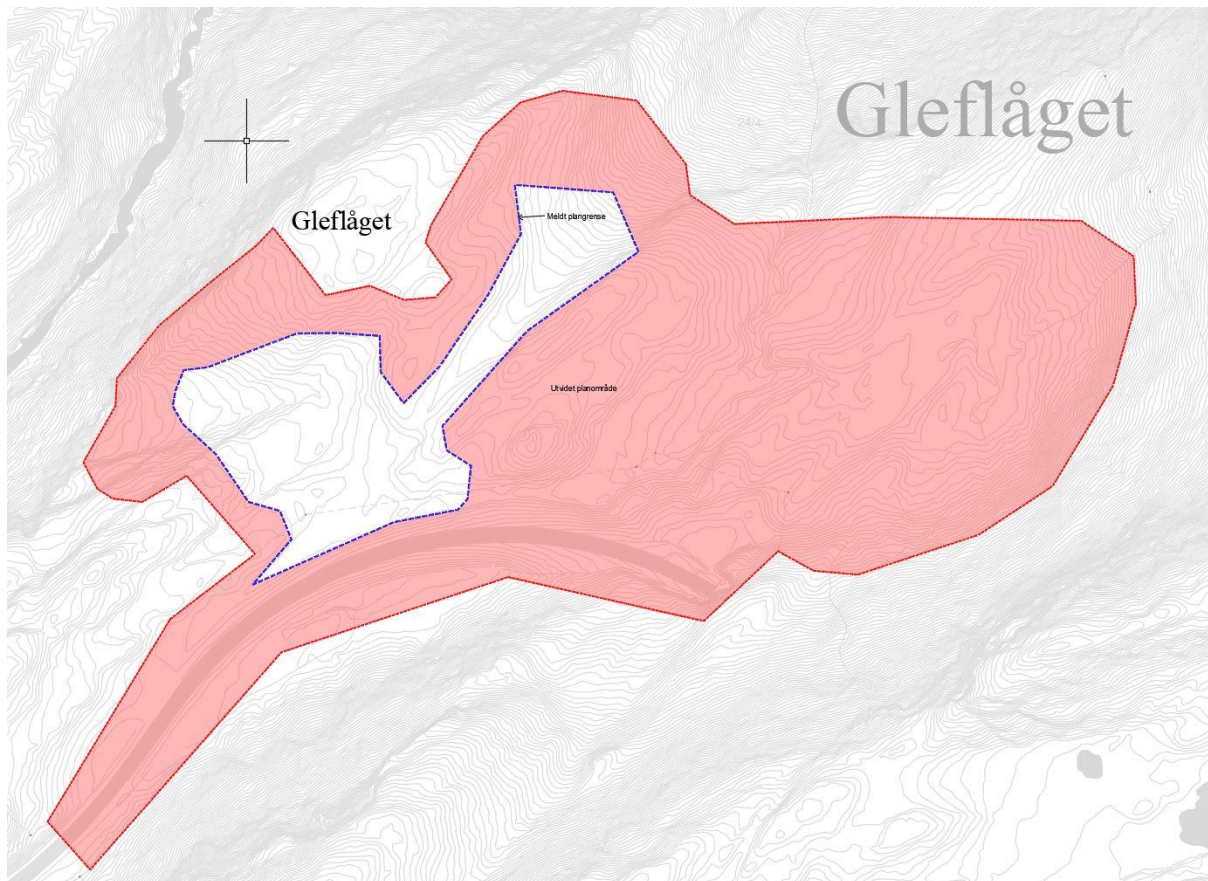
Utvidelse jf. figur 16 berører gnr. 24, bnr. 6 og gnr. 1000, bnr. 1. Vist område ligger ved den sørlige portalen til Kannflogtunnelen. Hensikten med utvidelsen er å optimalisere grensesnittet mellom reguleringsplanen E6 Megården–Sommerset og E6 Sommerset–Mørsvikbotn.



Figur 9–14: Utvidelse Moan: gnr. 24, bnr. 6 og gnr. 1000, bnr. 1

10. Gleflåget

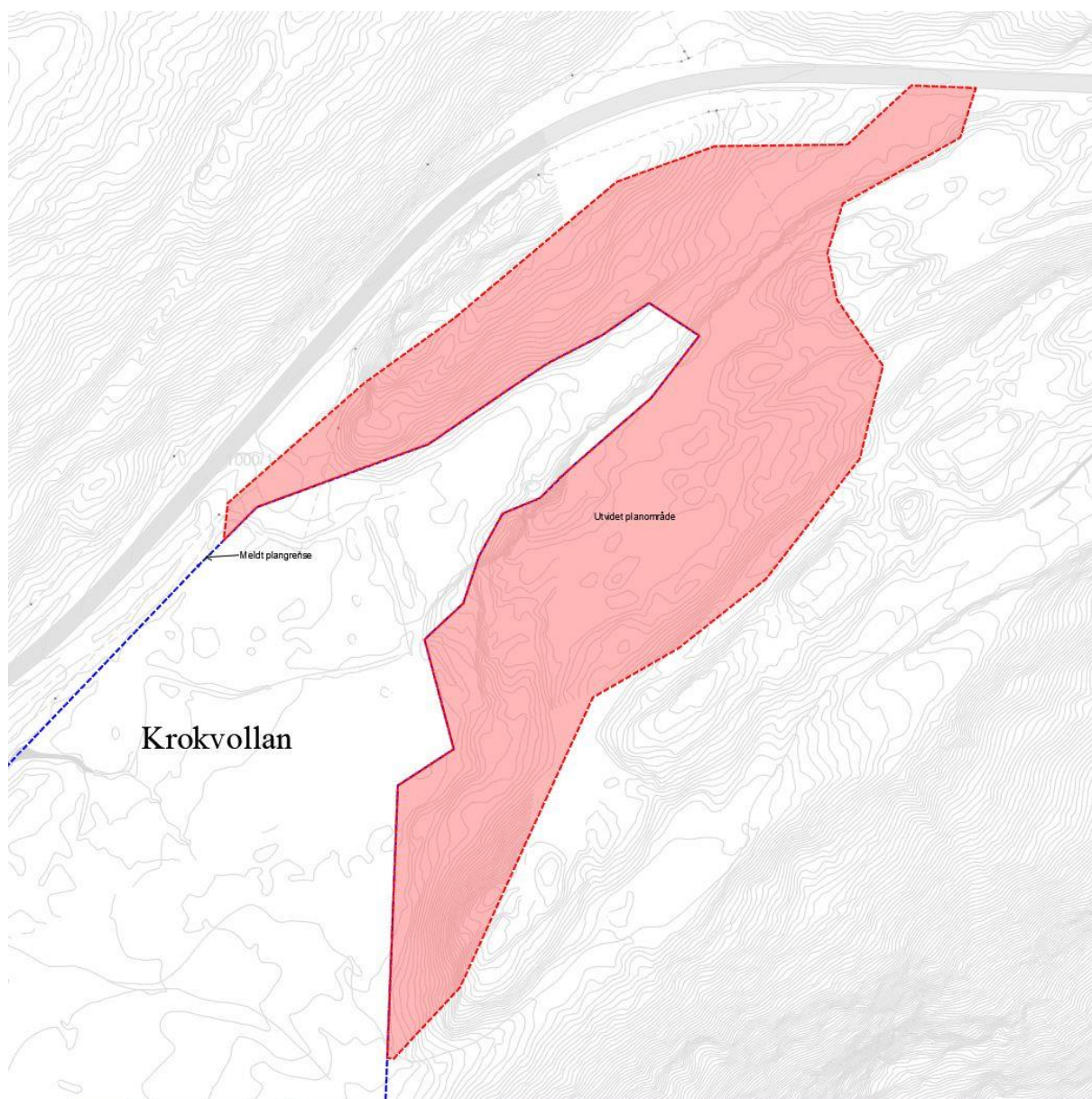
Utvidelse jf. figur 17 berører gnr. 24, bnr. 4. Vist område ligger rett sør for den sørlige portalen til Gleflågtunnelen. Hensikten med utvidelsen er å sikre tilstrekkelig areal til masselageret på Gleflåget.



Figur 10-15: Utvidelse Gleflåget: gnr. 24, bnr. 4

11. Krokvollan

Utvidelse jf. figur 18 berører gnr. 24, bnr. 3 og 9. Vist område ligger nord for Gleflågtunnelen. Hensikten med utvidelsen er å sikre tilstrekkelig areal til masselageret på Krokvollan.



Figur 11-16: Utvidelse Krokvollan: gnr. 24, bnr. 3 og 9