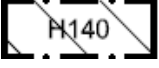
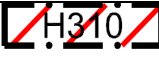

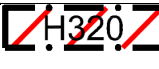


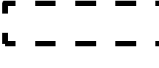



## Vedlegg til reguleringsplan: Tabell med beskrivelse av arealformål

Symbol	Formål	Hensikten med reguleringen av formål
<b>§ 12-5. Nr. 1 - Bebyggelse og anlegg</b>		
<b>BKB</b>	Kontor/industri BKB1	Areal avsatt til kontor/industri i henhold til gjeldende områdereguleringsplan for Leirbakken
<b>§ 12-5. Nr. 2 - Samferdselsanlegg og teknisk infrastruktur</b>		
<b>SKV</b>	Kjøreveg (o_SKV1-3)	Benyttes for areal som reguleres til offentlig veg
<b>SKV</b>	Kjøreveg (SKV1-9)	Benyttes for private veier.
<b>SVT</b>	Annen veggrunn - teknisk anlegg (o_SVT1-2)	O_SVT1 benyttes for areal knyttet til sjøfylling for brufundamenter for bru over Ramfjord og bruinstallasjoner på Hans Larsa-neset. Statens vegvesen skal eie arealet.  O_SVT2 benyttes for stopplass og fremtidig utfartsparkering på Hans Larsa-neset.
<b>SVG</b>	Annen veggrunn - grøntareal, offentlig (o_SVG1-4) og privat (SVG1-9)	O_SVG benyttes for areal som skal benyttes til vegfyllinger, støttemurer, støyvoller, skredsikringstiltak, grøfter. Innenfor dette formålet tillates etablering av adkomstveg til utmark. Statens vegvesen skal eie arealet.  SVG benyttes der det skal etableres vegfyllinger og støttemurer som vil forbli privat grunn.
<b>SKK</b>	Kollektivknutepunkt (o_SSK1)	Benyttes for areal på Leirbakken der det skal etableres kollektivknutepunkt
<b>§12-5. Nr. 3 - Grønnstruktur</b>		
<b>G</b>	Blågrønnstruktur	Areal avsatt til blågrønnstruktur i henhold til gjeldende områdereguleringsplan for Leirbakken
<b>§ 12-5. Nr.5 - Landbruks-, natur og friluftsmål samt reindrift</b>		
<b>L</b>	Landbruks, natur, og friluftsområder samt reindrift (LNFR)	LNFR reguleres til areal for nødvendige tiltak for landbruk, reindrift og gårdstilknyttet næringsvirksomhet.
<b>§ 12-5. Nr.6 - Bruk og vern av sjø og vassdrag med tilhørende strandsoner</b>		
<b>V</b>	Bruk og vern av sjø og vassdrag, med	Benyttes der det er større bekker/elver og kantsonen skal skjermes for inngrep.

Symbol	Formål	Hensikten med reguleringen av formål
	tilhørende strandsone	
<b>§ 12-6 – Hensynssoner</b>		
	Hensynssone frisikt	Benyttes der det er krav til frisikt.
	Faresone ras- og skredfare	Benyttes der det er fare for ras og skred
	Faresone høyspenningsanlegg	Benyttes der det er høyspent i luft som berører planområdet
	Faresone flomfare	Benyttes der det er fare for flom
	Hensynssone reindrift	Benyttes der det er kartfesta flyttleier for rein.
	Hensynssone landskap	Benyttes for område med hensynssone for landskap.
<b>§ 12-7 – Bestemmelsesområder</b>		
	Bestemmelsesområder	Brukes for å vise hensyn og interesser som har betydning for bruken av arealet. Se planbestemmelser.
	Anlegg- og riggområde	Arealer som benyttes nummereres og bestemmelser sier noe om hva som tillates innenfor de ulike områdene for rigg og anlegg.