

Eksisterende reguleringsplan
"Skibotr Allmenning 45/1"

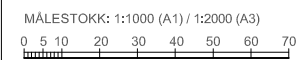
TEGNFORKLARING - PBL §12. REGULERING

REGULERINGSBESTEMMELSER

- 1. Bebyggelse og anlegg**
- Fritidsbebyggelse (1120)
 - Steinbrudd og masseuttak (1201)
- 2. Samferdselsanlegg og teknisk infrastruktur**
- Kjøreveg (2011)
 - Annen veggrunn - grøntareal (2019)
 - Annen veggrunn - teknisk anlegg (2018)
- 5. LNFR-områder**
- LNFR-områder (5001)
- Hensynssoner**
- a) Faresoner
- Høyspenningsanlegg (370)
- c) Sone med angitte særlige hensyn
- Hensyn grønnsstruktur (540)
- d) Båndleggingssoner
- Anleggsbelte (710)
- Bestemmelser**
- Anlegg- og riggområde

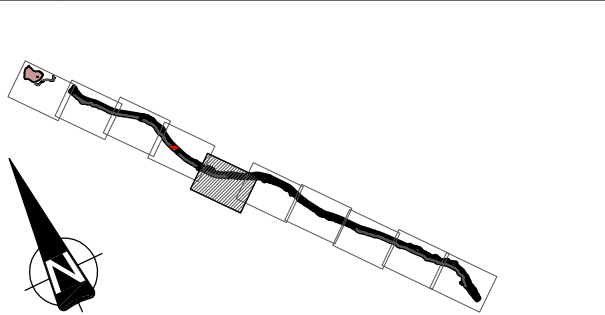
JURIDISKE LINJER OG SYMBOL

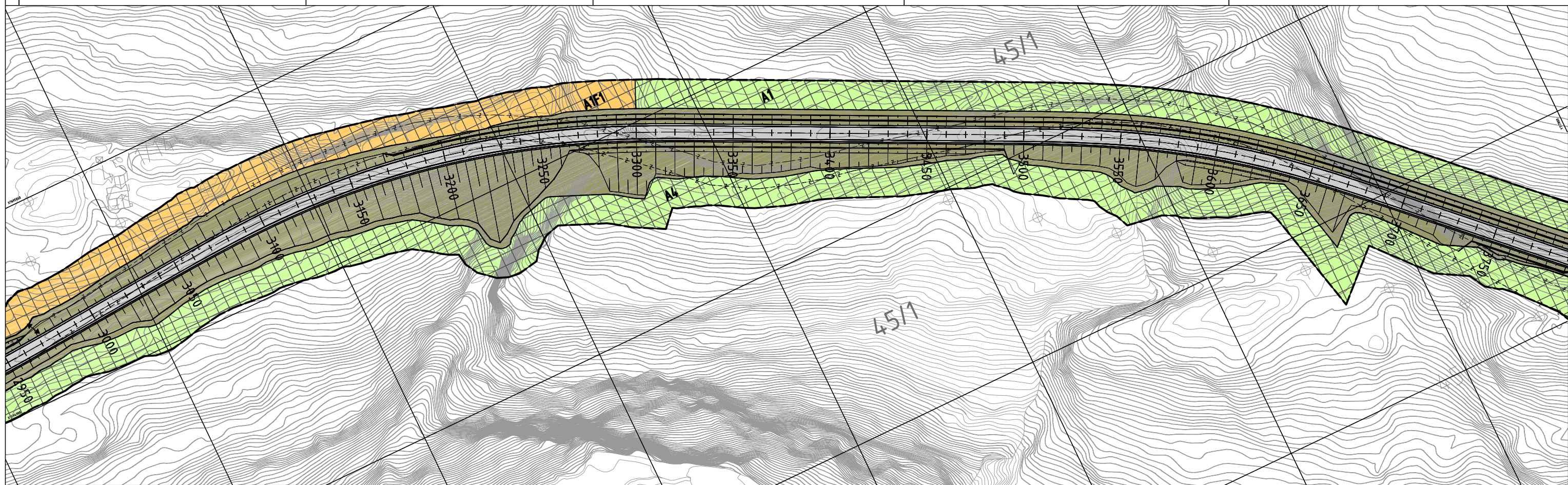
- Planens begrensning
- Formålsgrense
- Regulert senterlinje
- Regulert kjørefelt
- Grense for fareområde
- Bru
- Eiendomsgrenser som skal oppheve
- Grense for angitt Hensynssone
- Grense for båndleggingssone
- Grense for bestemmelser
- Stenging av avkjørsel
- Avkjørsel
- Brukar



DATO	SIGN:	DATO	SIGN:
10.12.10	KIKR		

SAKSGANG I FØLGE PLAN- OG BYGNINGSLOVEN		DATO:	SAK NR.:
BYUTVIKLINGSSJEFENS INSTRUKSVEDTAK			
UTLEGGES TIL OFFENTLIG ETTERSYN			
PLANUTVALGETS VEDTAK			
Kommunestyrets vedtak (EGENGODKJENT)			
STADFESTET AV			
REGULERINGSPLAN MED REGULERINGSBESTEMMELSER FOR:	PLAN NR.:		
E8 Halsebakkan	19392010009		
19EV00008R_00003	Tegning nr 5		





TEGNFORKLARING - PBL §12. REGULERING

REGULERINGSBESTEMMELSER

1. Bebyggelse og anlegg

- Fritidsbebyggelse (1120)
- Steinbrudd og masseuttak (1201)

2. Samferdselsanlegg og teknisk infrastruktur

- Kjøreveg (2011)
- Annen veggrunn - grøntareal (2019)
- Annen veggrunn - teknisk anlegg (2018)

5. LNFR-områder

- LNFR-områder (5001)

Hensynssoner

- a) Faresoner
 - Høyspenningsanlegg (370)
- c) Sone med angitte særlige hensyn
 - Hensyn grønstruktur (540)

d) Båndleggingssoner

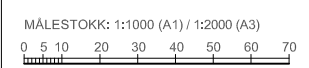
- Anleggsbelte (710)

Bestemmelser

- Anlegg- og riggområde

JURIDISKE LINJER OG SYMBOL

- Planens begrensning
- Formålsgrense
- Regulert senterlinje
- Regulert kjørefelt
- Grense for fareområde
- Bru
- Eiendomsgrenser som skal oppheve
- Grense for angitt Hensynssone
- Grense for båndleggingssone
- Grense for bestemmelser
- Stenging av avkjørsel
- Avkjørsel
- Brukar



DATO	SIGN:	DATO	SIGN:
10.12.10	KKKR		

SAKSGANG I FØLGE PLAN- OG BYGNINGSLOVEN		DATO:	SAK NR.:
BYUTVIKLINGSSJEFENS INSTRUKSVEDTAK			
UTLEGGES TIL OFFENTLIG ETTERSYN			
PLANUTVALGETS VEDTAK			
Kommunestyrets vedtak (EGENGODKJENT)			
STADFESTET AV			
REGULERINGSPLAN MED REGULERINGSBESTEMMELSER FOR:	PLAN NR.:		
E8 Halsebakkan	19392010009		
19EV00008R_00003	Tegning nr 6		

