

TEGNFORKLARING - PBL §12. REGULERING

REGULERINGSBESTEMMELSER

1. Bebyggelse og anlegg

- Fritidsbebyggelse (1120)
- Steinbrudd og masseuttak (1201)

2. Samferdselsanlegg og teknisk infrastruktur

- Kjøreveg (2011)
- Annen veggrunn - grøntareal (2019)
- Annen veggrunn - teknisk anlegg (2018)

5. LNFR-områder

- LNFR-områder (5001)

Hensynssoner

a) Faresoner

- Høyspenningsanlegg (370)

c) Sone med angitte særlige hensyn

- Hensyn grønstruktur (540)

d) Båndleggingssoner

- Anleggsbelte (710)

Bestemmelser

- Anlegg- og riggområde

JURIDISKE LINJER OG SYMBOL

- Planens begrensning
- Formålsgrense
- Regulert senterlinje
- Regulert kjørefelt
- Grense for fareområde
- Bru
- Eiendomsgrenser som skal oppheve
- Grense for angitt Hensynssone
- Grense for båndleggings-sone
- Grense for bestemmelser
- Stenging av avkjørsel
- Avkjørsel
- Brukar

MÅLESTOKK: 1:1000 (A1) / 1:2000 (A3)  
 0 5 10 20 30 40 50 60 70

DATO	SIGN:	DATO	SIGN:
10.12.10	KKKR		

SAKSGANG I FØLGE PLAN- OG BYGNINGSLOVEN

BYUTVIKLINGSSJEFENS INSTRUKSVEDTAK  
 UTLEGGES TIL OFFENTLIG ETTERSYN  
 PLANUTVALGETS VEDTAK

DATO: SAK NR.:

KOMMUNESTYRETS VEDTAK (EGENGODKJENT)

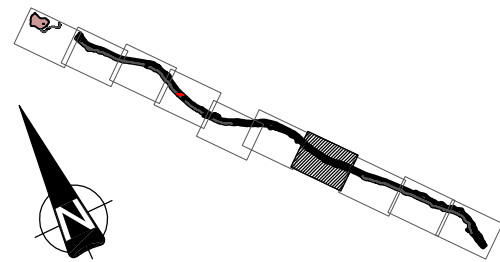
STADFESTET AV

REGULERINGSPLAN MED REGULERINGSBESTEMMELSER FOR:  
 E8 Halsebakkan  
 19EV00008R\_00003 Tegning nr 7

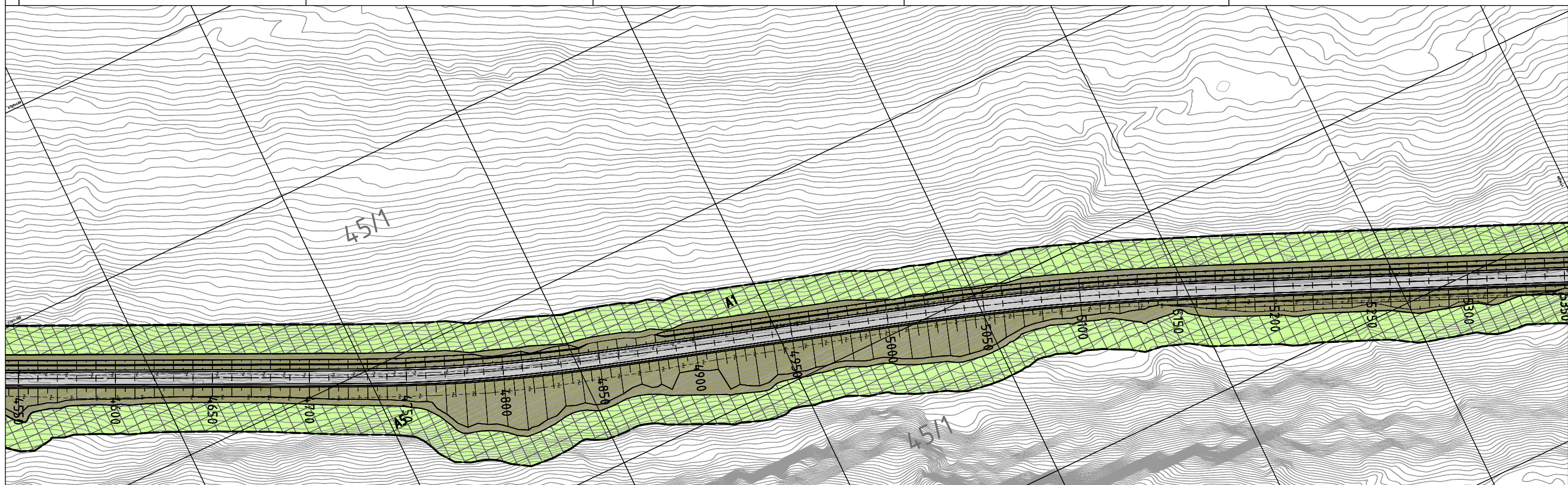
PLAN NR.:  
 19392010009

STORFJORD KOMMUNE

PLANLEGGER:  
 COWI












TEGNFORKLARING - PBL §12. REGULERING

REGULERINGSBESTEMMELSER

1. Bebyggelse og anlegg

-  Fritidsbebyggelse (1120)
-  Steinbrudd og masseuttak (1201)



2. Samferdselsanlegg og teknisk infrastruktur

-  Kjøreveg (2011)
-  Annen veggrunn - grøntareal (2019)
-  Annen veggrunn - teknisk anlegg (2018)

5. LNFR-områder

-  LNFR-områder (5001)

Hensynssoner

- a) Faresoner
  -  Høyspenningsanlegg (370)
- c) Sone med angitte særlige hensyn
  -  Hensyn grønnstruktur (540)














d) Båndleggingssoner

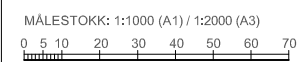
-  Anleggsbelte (710)

Bestemmelser

-  Anlegg- og riggområde

JURIDISKE LINJER OG SYMBOL

-  Planens begrensning
-  Formålsgrense
-  Regulert senterlinje
-  Regulert kjørefelt
-  Grense for fareområde
-  Bru
-  Eiendomsgrenser som skal oppheve
-  Grense for angitt Hensynssone
-  Grense for båndleggingssone
-  Grense for bestemmelser
-  Stenging av avkjørsel
-  Avkjørsel
-  Brukar



DATO	SIGN:	DATO	SIGN:
10.12.10	KKKR		

SAKSGANG I FØLGE PLAN- OG BYGNINGSLOVEN

BYUTVIKLINGSSJEFENS INSTRUKSVEDTAK  
 UTLEGGES TIL OFFENTLIG ETTERSYN  
 PLANUTVALGETS VEDTAK

DATO: SAK NR.:

KOMMUNESTYRETS VEDTAK (EGENGODKJENT)

STADFESTET AV

REGULERINGSPLAN MED REGULERINGSBESTEMMELSER FOR:  
 E8 Halsebakkan  
 19EV00008R\_00003 Tegning nr 8

PLAN NR.:  
 19392010009

