






TEGNFORKLARING - PBL §12. REGULERING

REGULERINGSBESTEMMELSER


1. Bebyggelse og anlegg

-  Fritidsbebyggelse (1120)
-  Steinbrudd og masseuttak (1201)



2. Samferdselsanlegg og teknisk infrastruktur

-  Kjøreveg (2011)
-  Annen veggrunn - grøntareal (2019)
-  Annen veggrunn - teknisk anlegg (2018)

5. LNFR-områder

-  LNFR-områder (5001)

Hensynssoner

- a) Faresoner
 -  Høyspenningsanlegg (370)
- c) Sone med angitte særlige hensyn
 -  Hensyn grønnstruktur (540)














d) Båndleggingssoner

-  Anleggsbelte (710)

Bestemmelser

-  Anlegg- og riggområde

JURIDISKE LINJER OG SYMBOL

-  Planens begrensning
-  Formålsgrense
-  Regulert senterlinje
-  Regulert kjørefelt
-  Grense for fareområde
-  Bru
-  Eiendomsgrenser som skal oppheve
-  Grense for angitte Hensynssone
-  Grense for båndleggingssone
-  Grense for bestemmelser
-  Stenging av avkjørsel
-  Avkjørsel
-  Brukar

MÅLESTOKK: 1:1000 (A1) / 1:2000 (A3)
 0 5 10 20 30 40 50 60 70

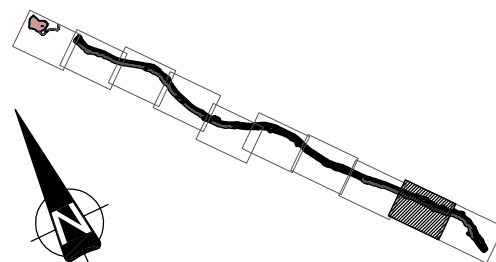
DATO	SIGN:	DATO	SIGN:
10.12.10	KKR		

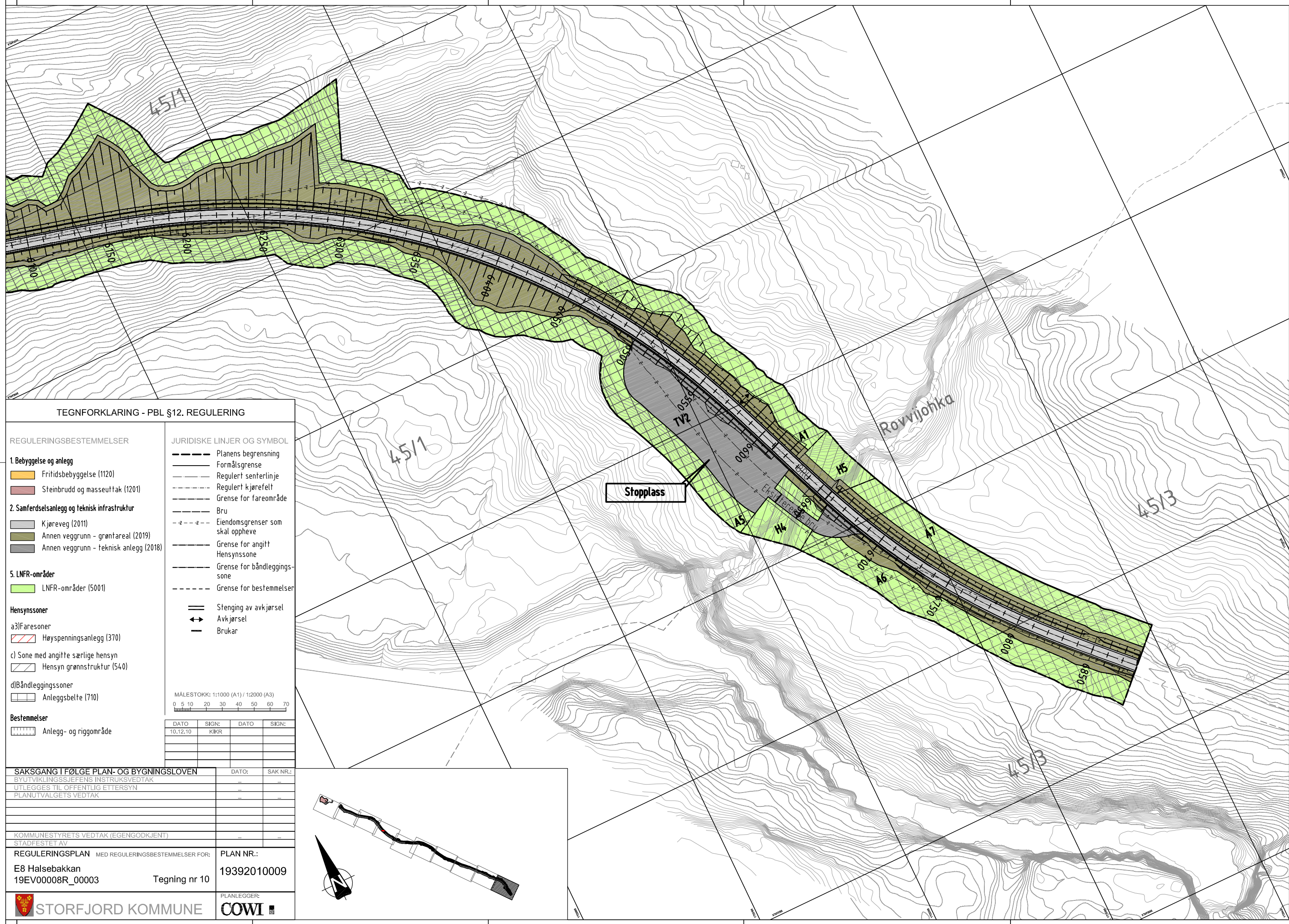
SAKSGANG I FØLGE PLAN- OG BYGNINGSLOVEN

BYUTVIKLINGSSJEFENS INSTRUKSVEDTAK	DATO:	SAK NR.:
UTLEGGES TIL OFFENTLIG ETTERSYN	-	-
PLANUTVALGETS VEDTAK	-	-

KOMMUNESTYRETS VEDTAK (EGENGODKJENT)
 STADFESTET AV

REGULERINGSPLAN MED REGULERINGSBESTEMMELSER FOR:	PLAN NR.:
E8 Halsebakkan 19EV00008R_00003 Tegning nr 9	19392010009










TEGNFORKLARING - PBL §12. REGULERING

REGULERINGSBESTEMMELSER

1. Bebyggelse og anlegg

-  Fritidsbebyggelse (1120)
-  Steinbrudd og masseuttak (1201)

2. Samferdselsanlegg og teknisk infrastruktur

-  Kjøreveg (2011)
-  Annen veggrunn - grøntareal (2019)
-  Annen veggrunn - teknisk anlegg (2018)

5. LNFR-områder


-  LNFR-områder (5001)

Hensynssoner

a) Faresoner

-  Høyspenningsanlegg (370)

c) Sone med angitte særlige hensyn

-  Hensyn grønnsstruktur (540)














d) Båndleggingssoner

-  Anleggsbelte (710)

Bestemmelser

-  Anlegg- og riggområde

JURIDISKE LINJER OG SYMBOL

-  Planens begrensning
-  Formålsgrense
-  Regulert senterlinje
-  Regulert kjørefelt
-  Grense for fareområde
-  Bru
-  Eiendomsgrenser som skal oppheve
-  Grense for angitt Hensynssone
-  Grense for båndleggings-sone
-  Grense for bestemmelser
-  Stenging av avkjørsel
-  Avkjørsel
-  Brukar

MÅLESTOKK: 1:1000 (A1) / 1:2000 (A3)
 0 5 10 20 30 40 50 60 70

DATO	SIGN.	DATO	SIGN.
10.12.10	KKKR		

SAKSGANG I FØLGE PLAN- OG BYGNINGSLOVEN

BYUTVIKLINGSSJEFENS INSTRUKSVEDTAK
 UTLEGGES TIL OFFENTLIG ETTERSYN
 PLANUTVALGETS VEDTAK

DATO: SAK NR.:

KOMMUNESTYRETS VEDTAK (EGENGODKJENT)

STADFESTET AV

REGULERINGSPLAN MED REGULERINGSBESTEMMELSER FOR:
 E8 Halsebakkan
 19EV00008R_00003 Tegning nr 10

PLAN NR.:
 19392010009

 STORFJORD KOMMUNE

PLANLEGGER:
 COWI

