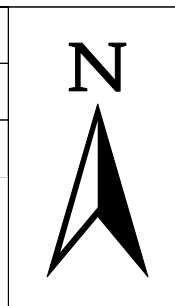


Lden

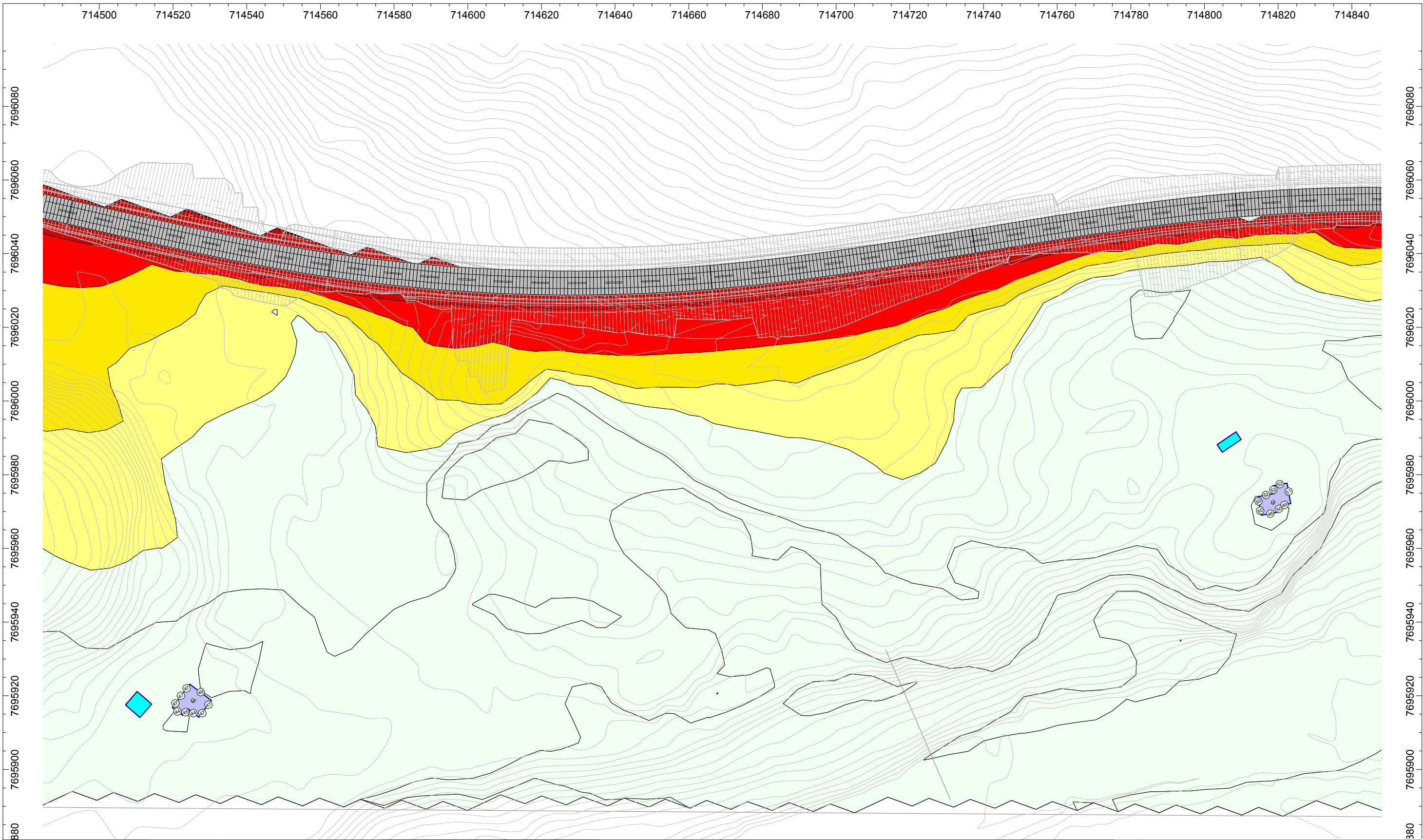
< 30.0 dBA
> 30.0 dBA
> 35.0 dBA
> 40.0 dBA
> 45.0 dBA
> 50.0 dBA
> 55.0 dBA
> 60.0 dBA
> 65.0 dBA
> 70.0 dBA
> 75.0 dBA
> 80.0 dBA
> 85.0 dBA

	Road
	Building
	Contour Line
	Building Evaluation
	Calculation Area

Høyde: 2 m.o.t.
Rutenett: 30m x 30m



Revisjon	Revisjonen gjelder	Utarb.	Kontr.	Godkjent	Rev. dato
 Statens vegvesen E8, HP1, E8 Halsebakk Parsell Halsebakk Støysonekart		Tegningsdato	10.12.2010		
		Bestiller	Anne-Mette Bjertnes		
		Produsert for	Region nord		
		Produsert av	COWI AS		
		PROF-nummer	19EV00008R_00003		
		Arkivnummer			
		Byggeværksnummer			
		Målestokk A1	-		
Utarbeidet av	Kontrollert av	Godkjent av	Konsulentarkiv		
solb	eto	solb	A010578	Tegningsnummer/ revisjonsbokstav	Oversiktskart -

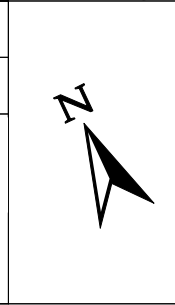


Lden

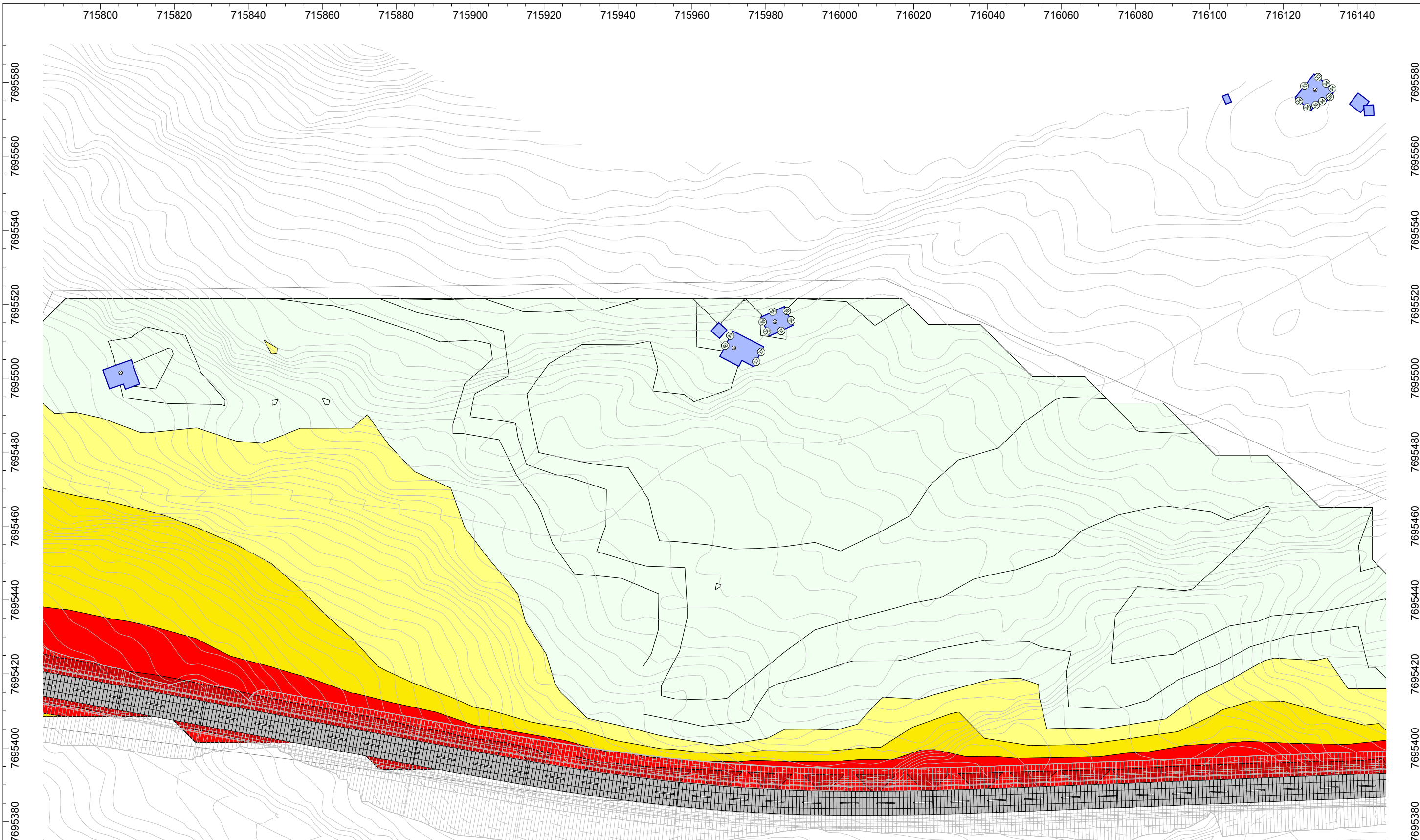
[Light Green]	> 30.0 dBA
[Light Green]	> 35.0 dBA
[Light Green]	> 40.0 dBA
[Light Green]	> 45.0 dBA
[Light Green]	> 50.0 dBA
[Yellow]	> 55.0 dBA
[Yellow]	> 60.0 dBA
[Red]	> 65.0 dBA
[Red]	> 70.0 dBA
[Dark Red]	> 75.0 dBA
[Dark Red]	> 80.0 dBA
[Dark Red]	> 85.0 dBA

[Grey Hatched]	Road
[Blue]	Building
[Black Line]	Contour Line
[Circle with Cross]	Building Evaluation
[White Box]	Calculation Area

Høyde: 2 m.o.t.
Rutenett: 5m x 5m



Revisjon	Revisjonen gjelder	Utarb.	Kontr.	Godkjent	Rev. dato
 Statens vegvesen E8, HP1, E8 Halsebakkan Parsell Halsebakkan Støysonekart		Tegningsdato	10.12.2010		
		Bestiller	Anne-Mette Bjertnes		
		Produsert for	Region nord		
		Produsert av	COWI AS		
		PROJ-nummer	19EV00008R_00003		
		Arkivnummer			
		Byggeværksnummer			
		Hilfestokk A1	- / A3 1:1000		
Utarbeidet av	Kontrollert av	Godkjent av	Konsulentarkiv	Tegningsnummer/ revisjonsboksnavn	
solb	efo	solb	A010578	X201	-

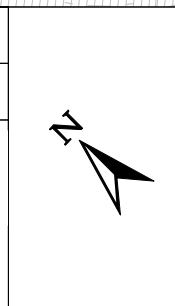


Lden

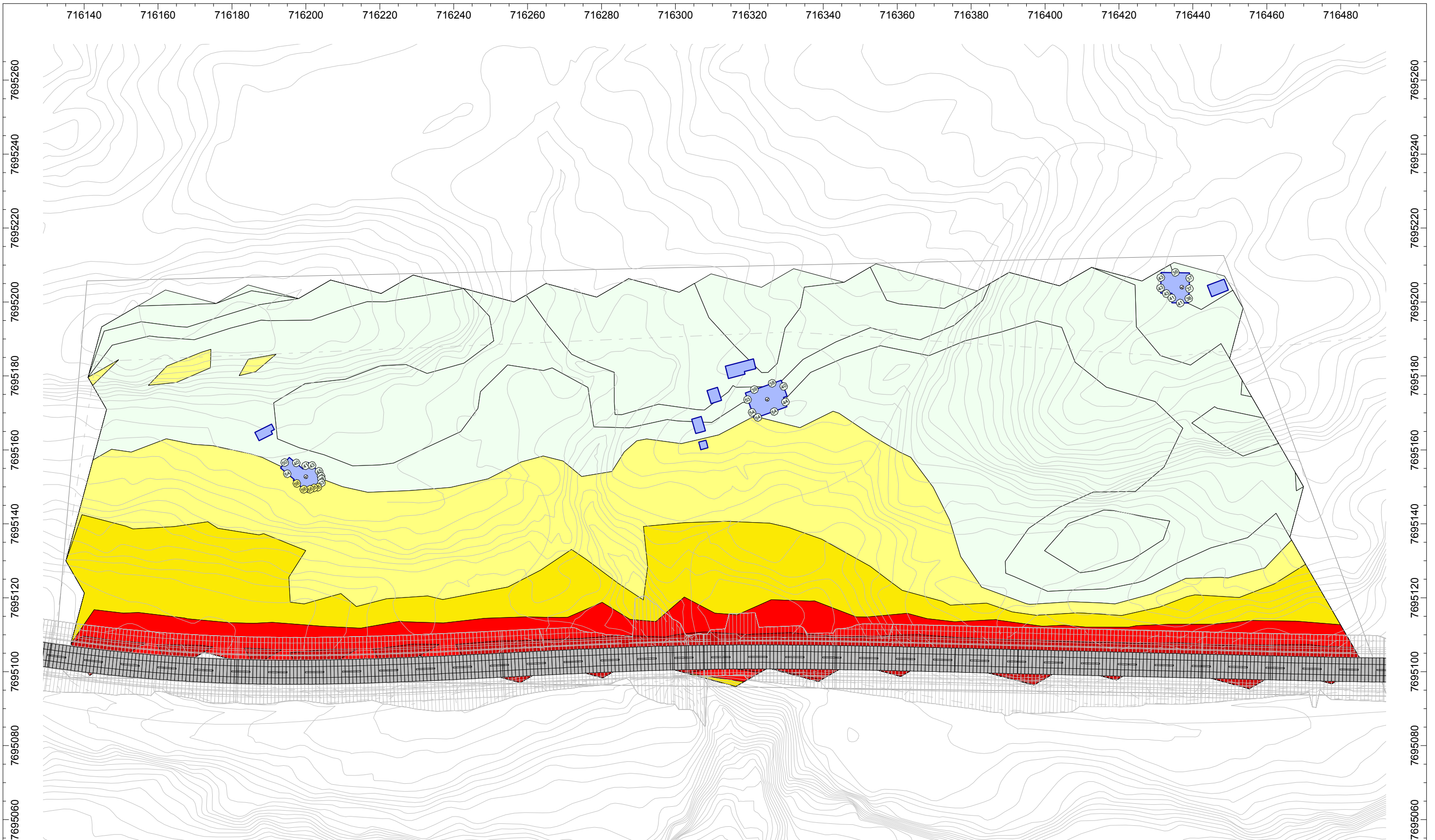
[Light Green]	> 30.0 dBA
[Light Green]	> 35.0 dBA
[Light Green]	> 40.0 dBA
[Light Green]	> 45.0 dBA
[Light Green]	> 50.0 dBA
[Yellow]	> 55.0 dBA
[Yellow]	> 60.0 dBA
[Red]	> 65.0 dBA
[Red]	> 70.0 dBA
[Dark Red]	> 75.0 dBA
[Dark Red]	> 80.0 dBA
[Dark Red]	> 85.0 dBA

[Grey Hatch]	Road
[Blue]	Building
[Line]	Contour Line
[Circle with cross]	Building Evaluation
[Dashed Line]	Calculation Area

Høyde: 2 m.o.t.
Rutenett: 10m x 10m



Revisjon	Revisjonen gjelder	Utarb.	Kontr.	Godkjent	Rev. dato
 Statens vegvesen E8, HP1, E8 Halsebakk Parsell: Halsebakk Støysonekart		Tegningsdato	10.12.2010		
		Bestiller	Anne-Mette Bjerlnas		
		Produsert for	Region nord		
		Produsert av	COWI AS		
		PROF-nummer	19EV00008R_00003		
		Arkivnummer			
		Byggeværksnummer			
		Midtstokk A1	- / A3 1:1000		
Utarbeidet av	Kontrollert av	Godkjent av	Konsulentarkiv	Tegningsnummer/ revisjonsbokstav	
solb	efo	solb	A010578	X202	-

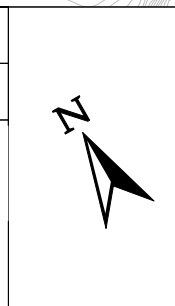


Lden

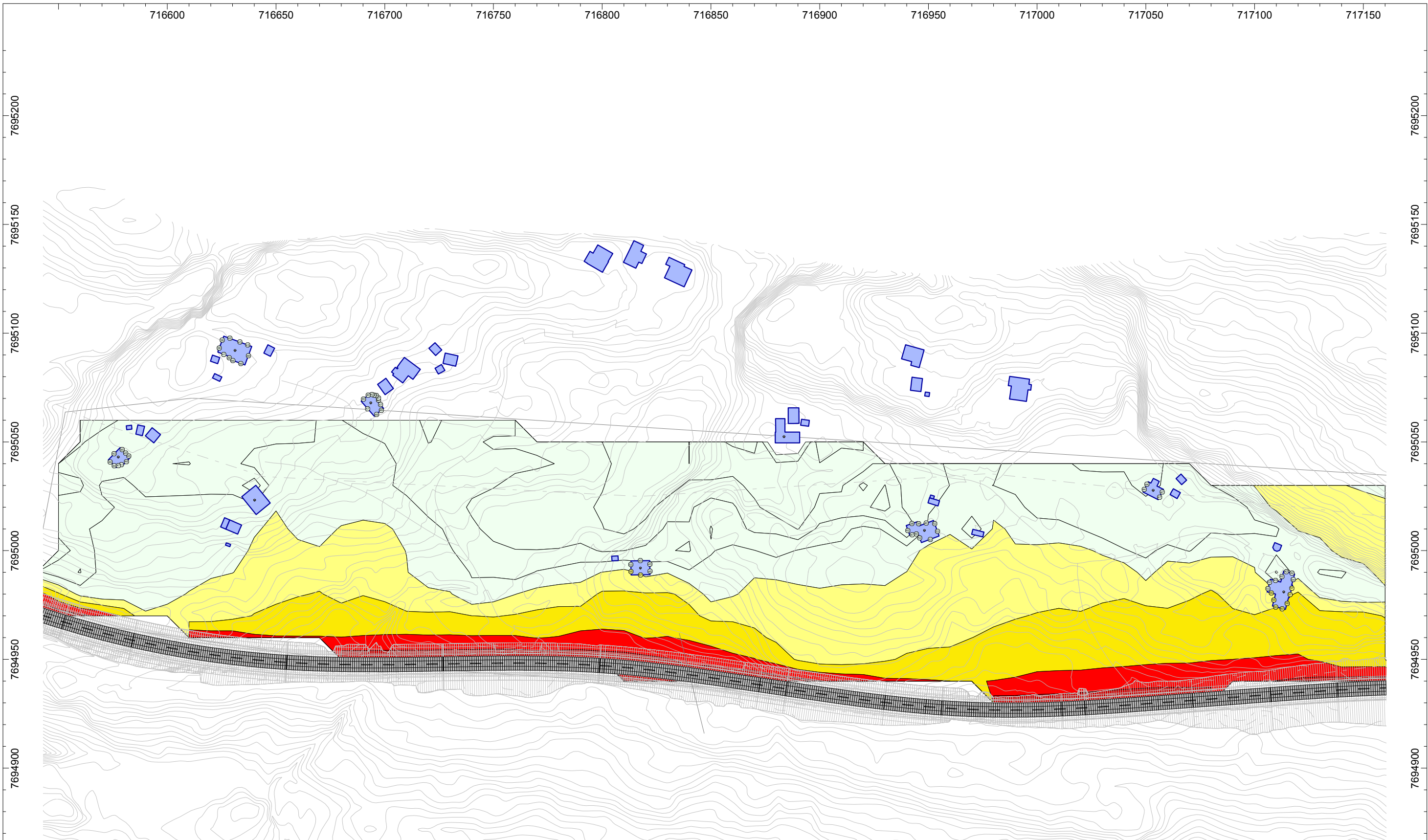
[Lightest Green]	> 30.0 dBA
[Light Green]	> 35.0 dBA
[Medium-Light Green]	> 40.0 dBA
[Medium Green]	> 45.0 dBA
[Light Yellow]	> 50.0 dBA
[Yellow]	> 55.0 dBA
[Orange]	> 60.0 dBA
[Dark Orange]	> 65.0 dBA
[Red]	> 70.0 dBA
[Dark Red]	> 75.0 dBA
[Dark Red]	> 80.0 dBA
[Darkest Red]	> 85.0 dBA

[Grey Hatched Box]	Road
[Blue Square]	Building
[Thin Black Line]	Contour Line
[Circle with Cross]	Building Evaluation
[Thin Grey Line]	Calculation Area

Høyde: 2 m.o.t.
Rutenett: 10m x 10m



Revisjon	Revisjons gjelder	Utdr.	Kontr.	Godkjent	Rev. dato
		Tegningsdato	10.12.2010		
E8, HP1, E8 Halsebakkkan Parsell Halsebakkkan Støysonekart		Bestiller	Anne-Mette Bjertnes		
		Produsert for	Region nord		
		Produsert av	COWI AS		
		PROJ-nummer	19E V00008R_00003		
		Arkivnummer			
		Byggeværksnummer			
		Målestokk A1	- / A3 1:1000		
Utarbeidet av	Kontrollert av	Godkjent av	Konsulentarkiv	Tegningsnummer/ revisjonsbokstav	
solb	eto	solb	A010578	X203	-

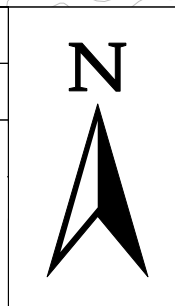


Lden

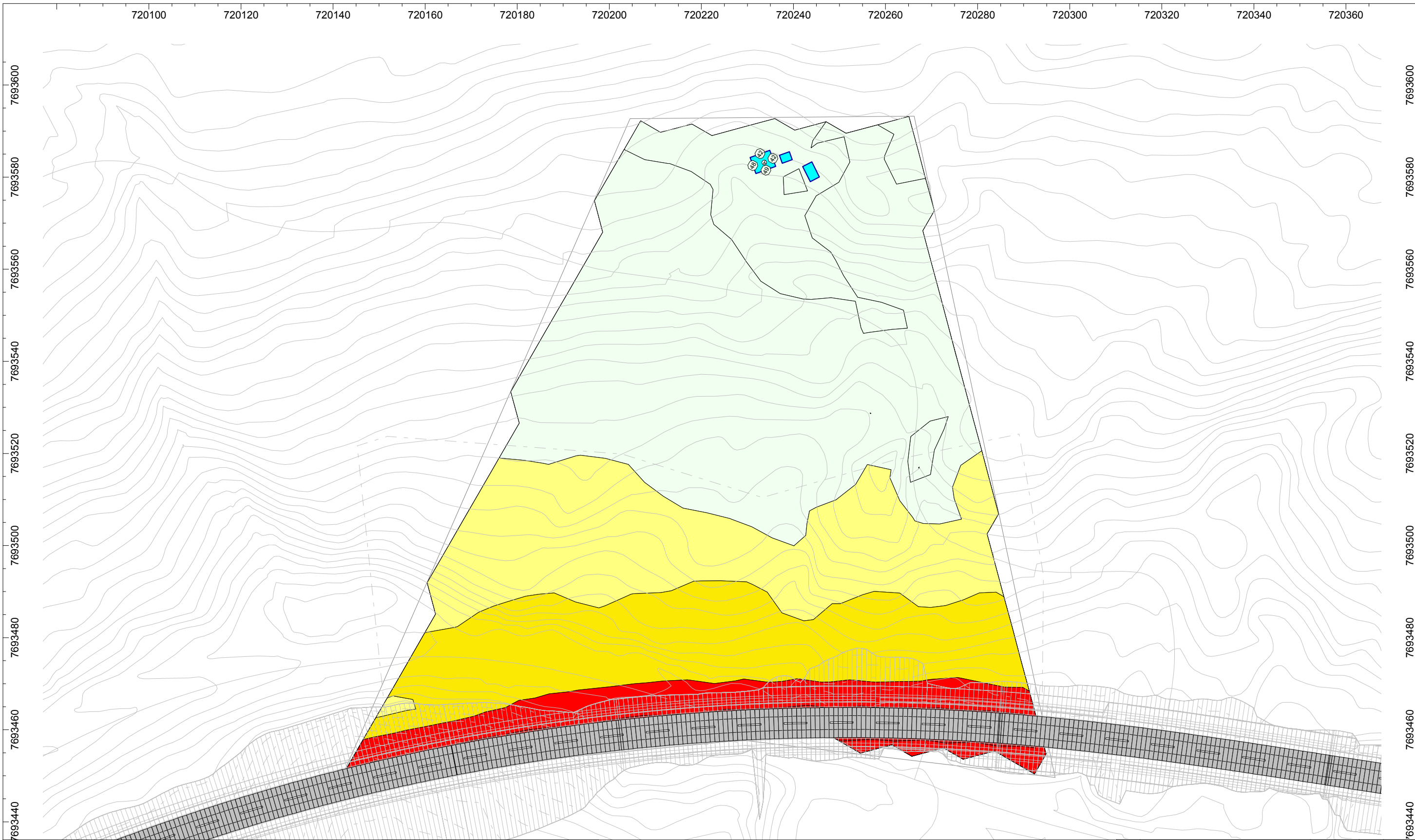
[Lightest Green]	> 30.0 dBA
[Light Green]	> 35.0 dBA
[Medium-Light Green]	> 40.0 dBA
[Medium Green]	> 45.0 dBA
[Medium-Dark Green]	> 50.0 dBA
[Yellow]	> 55.0 dBA
[Orange]	> 60.0 dBA
[Red]	> 65.0 dBA
[Dark Red]	> 70.0 dBA
[Very Dark Red]	> 75.0 dBA
[Darkest Red]	> 80.0 dBA
[Black]	> 85.0 dBA

[Grey Hatched]	Road
[Blue]	Building
[Thin Black Line]	Contour Line
[Circle with Cross]	Building Evaluation
[Thin Grey Line]	Calculation Area

Høyde: 2 m.o.t.
Rutenett: 10m x 10m



Revisjon	Revisjonen gjelder	Utarb.	Kontr.	Godkjent	Rev. dato
 Statens vegvesen E8, HP1, E8 Halsebakkan Parsell Halsebakkan Støysonerkart		Tegningsdato	10.12.2010		
		Bestiller	Anne-Mette Bjertnes		
		Produsert for	Region nord		
		Produsert av	COWI AS		
		PROJ-nummer	19EV00008R_00003		
		Arkivnummer			
		Byggeværnummer			
		Hilfestokk A1	- / A3 1:1700		
Utarbeidet av	Kontrollert av	Godkjent av	Konsulentarkiv	Tegningsnummer/ revisjonsboksstav	
solb	eto	solb	A010578	X204	-

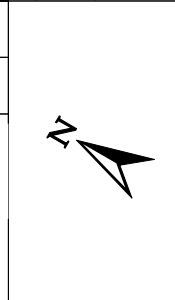


Lden

[Light Green]	> 30.0 dBA
[Light Green]	> 35.0 dBA
[Light Green]	> 40.0 dBA
[Light Green]	> 45.0 dBA
[Light Green]	> 50.0 dBA
[Yellow]	> 55.0 dBA
[Yellow]	> 60.0 dBA
[Red]	> 65.0 dBA
[Red]	> 70.0 dBA
[Red]	> 75.0 dBA
[Red]	> 80.0 dBA
[Red]	> 85.0 dBA

[Grey Hatched]	Road
[Blue]	Building
[Grey Line]	Contour Line
[Circle with Cross]	Building Evaluation
[Grey Outline]	Calculation Area

Høyde: 2 m.o.t.
Rutenett: 5m x 5m



Revisjon	Revisjonen gjelder	Utarb.	Kontr.	Godkjent	Rev. dato
 Statens vegvesen E8, HP1, E8 Halsebakkan Parsell Halsebakkan Støysonerkart		Tegningsdato	10.12.2010		
		Bestiller	Anne-Mette Bjertnes		
		Produsert for	Region nord		
		Produsert av	COWI AS		
		PROJ-nummer	19EV00008R_00003		
		Arkivnummer			
		Byggevaksnummer			
		Målestokk A1	- / A3 1:800		
Utarbeidet av	Kontrollert av	Godkjent av	Konsulentarkiv	Tegningsnummer/ revisjonsbokstav	
solb	eto	solb	A010578	X205	-