



TEGNFORKLARING - Pbl av 2008

§ 12-5, AREALFORMÅL

2. Samferdselsanlegg og teknisk infrastruktur

-  Kjøreveg (2011)
-  Annen veggrunn - grøntareal (2019)

5. LNFR-områder

-  LNFR-områder (5001)

§ 12-6, HENSYNSSONER

§ 11-8 a) f) § 12-6

a) Sikringssone

-  Frisikt (140)
-  Andre sikringssoner (190)
- Motfylling


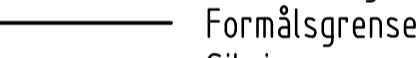
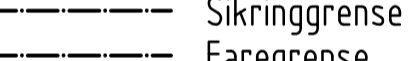
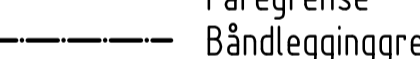
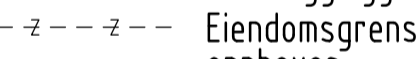

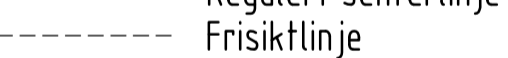


a) Faresoner

-  Høyspenningsanlegg (370)


d) Båndleggingssoner

-  Anleggsbelte (710)

JURIDISKE LINJER OG SYMBOL

-  Planens begrensning
-  Formålsgrense
-  Sikringgrense
-  Faregrense
-  Båndlegginggrense
-  Eiendomsgrense som skal oppheves
-  Regulert senterlinje
-  Frisiktlinje
-  Regulert kjørefelt

-  Stenging av avkjørsel
-  Avkjørsel



MALESTOKK: 1:1000 (A1) / 1:2000 (A3)

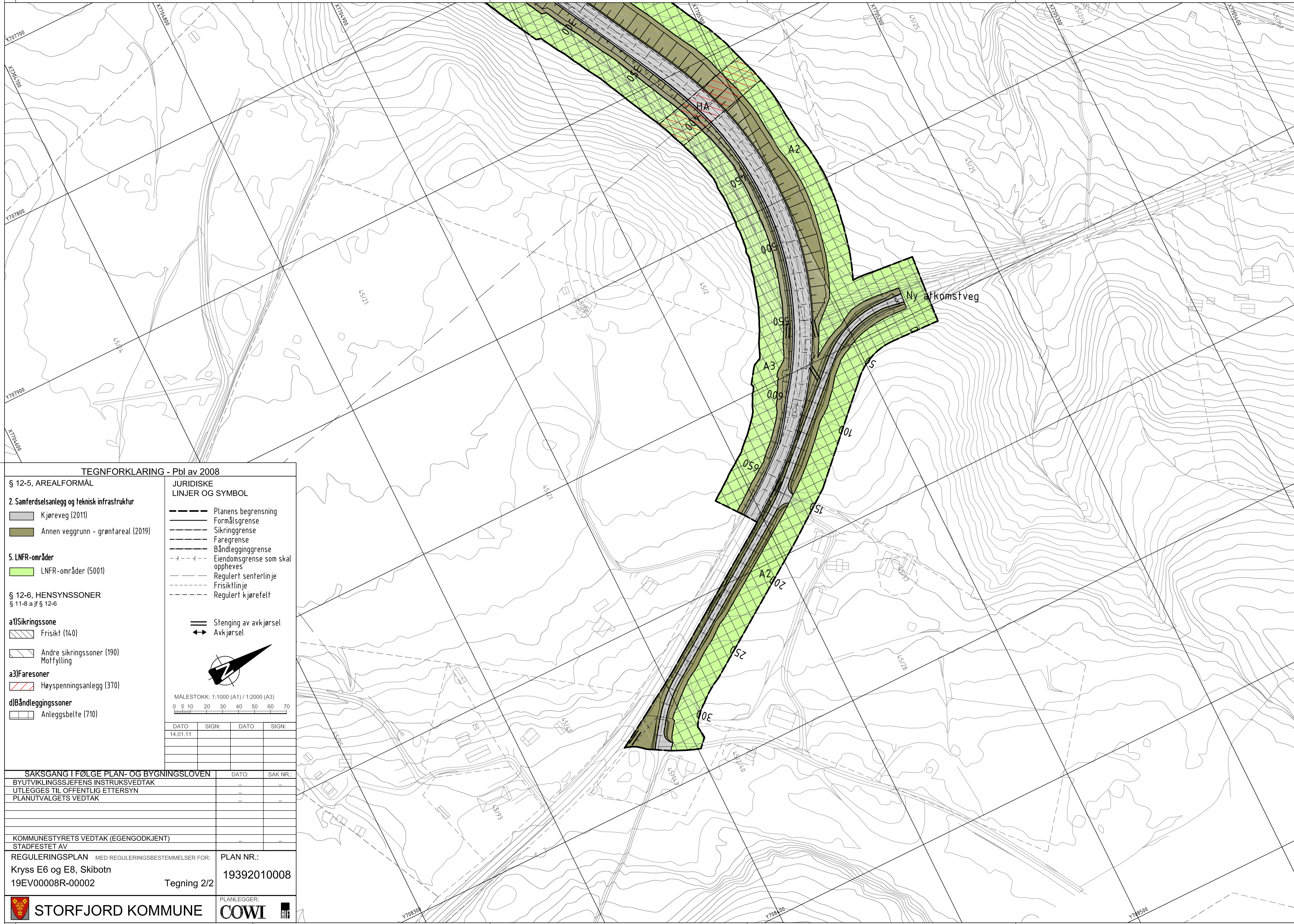
0 5 10 20 30 40 50 60 70

DATO	SIGN:	DATO	SIGN:
14.01.11			

SAKSGANG I FØLGE PLAN- OG BYGNINGSLOVEN	DATO:	SAK NR.:
BYUTVIKLINGSSJEFENS INSTRUKSVEDTAK		
UTLEGGES TIL OFFENTLIG ETTERSYN		
PLANUTVALGETS VEDTAK		

KOMMUNESTYRETS VEDTAK (EGENGODKJENT)	DATO:	SAK NR.:
STADFESTET AV		

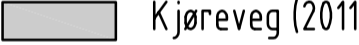

REGULERINGSPLAN MED REGULERINGSBESTEMMELSER FOR:	PLAN NR.:
Kryss E6 og E8, Skibotn	19392010008
19EV00008R-00002	Tegning 1/2



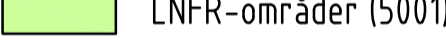
TEGNFORKLARING - Pbl av 2008

§ 12-5, AREALFORMÅL

2. Samferdselsanlegg og teknisk infrastruktur

-  Kjøreveg (2011)
-  Annen veggrunn - grøntareal (2019)



5. LNFR-områder

-  LNFR-områder (5001)

§ 12-6, HENSYSSONER

§ 11-8 a jf § 12-6

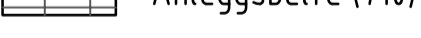
a1) Sikringssoner

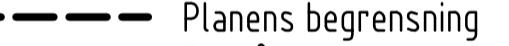



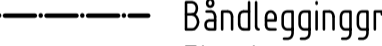
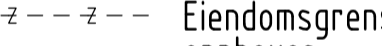
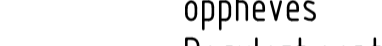
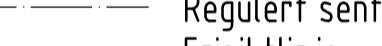
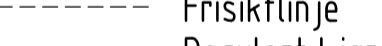
-  Frisikt (140)
-  Andre sikringssoner (190)

a3) Faresoner

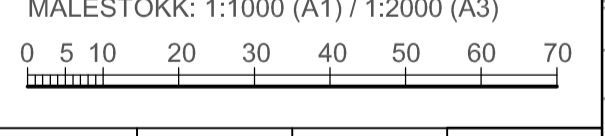
-  Høyspenningsanlegg (370)

d) Båndleggingssoner

-  Anleggsbelte (710)

- JURIDISKE LINJER OG SYMBOL**
-  Planens begrensning
 -  Formålsgrense
 -  Sikringgrense
 -  Faregrense
 -  Båndlegginggrense
 -  Eiendomsgrense som skal oppheves
 -  Regulert senterlinje
 -  Frisiktlinje
 -  Regulert kjørefelt

-  Stenging av avkjørsel
-  Avkjørsel



DATO	SIGN.	DATO	SIGN.
14.01.11			

SAKSGANG I FØLGE PLAN- OG BYGNINGSLOVEN	DATO:	SAK NR.:
BYUTVIKLINGSSJEFENS INSTRUKSVEDTAK	-	-
UTLEGGES TIL OFFENTLIG ETTERSYN	-	-
PLANUTVALGETS VEDTAK	-	-

KOMMUNESTYRETS VEDTAK (EGENGODKJENT)	DATO:	SAK NR.:
STADFESTET AV	-	-

REGULERINGSPLAN MED REGULERINGSBESTEMMELSER FOR:	PLAN NR.:
Kryss E6 og E8, Skibotn	19392010008
19EV00008R-00002	Tegning 2/2