



**Statens vegvesen**

Forslag til detaljregulering

Illustrasjonshefte

# Hålogalandsvegen

Parsell 2: Rv. 85 - Rasvoll Langvannet

Kvæfjord kommune

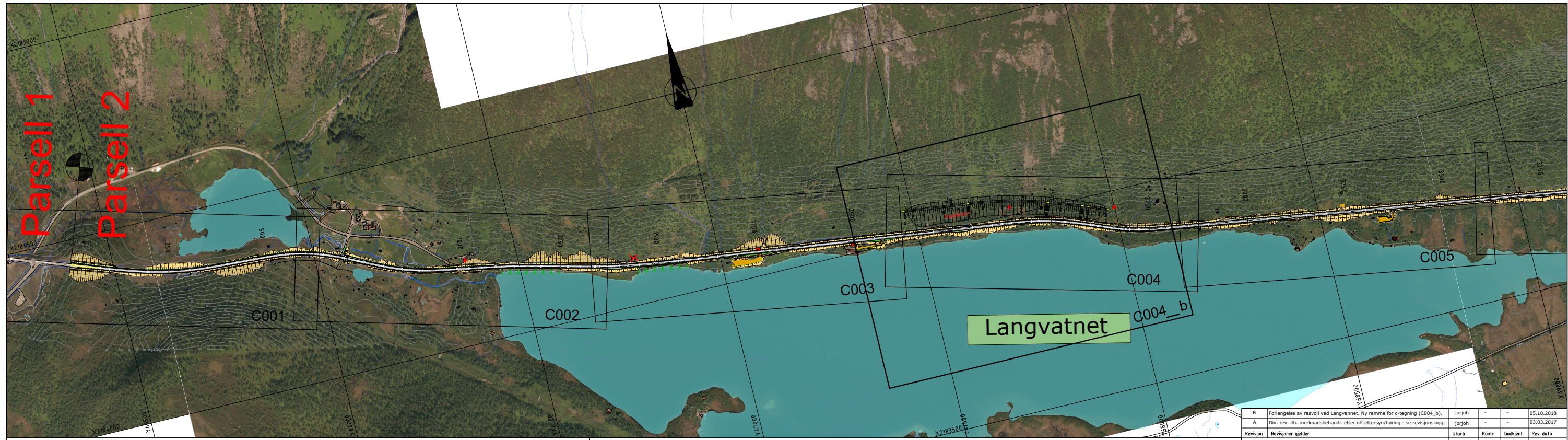
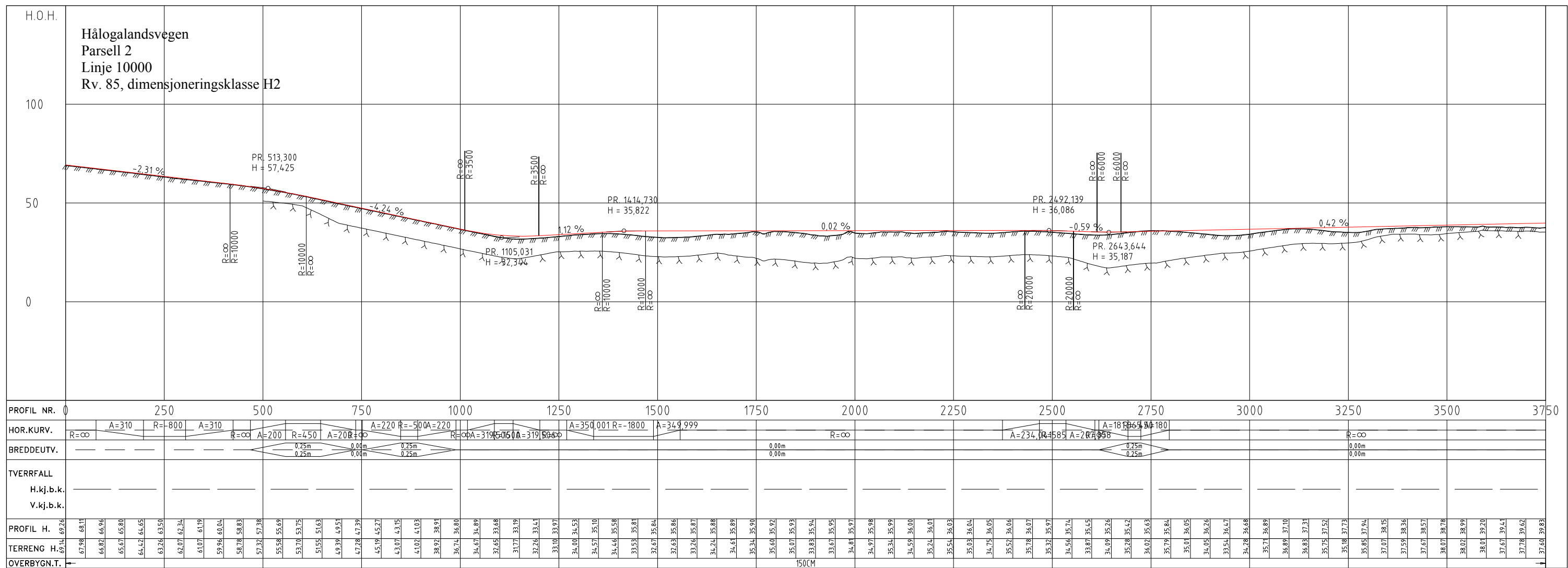
## TEKNISKE DATA

Dimensjoneringsklasse: H2

Fartsgrense: 80 km/t

Trafikkgrunnlag (ÅDT): 2350



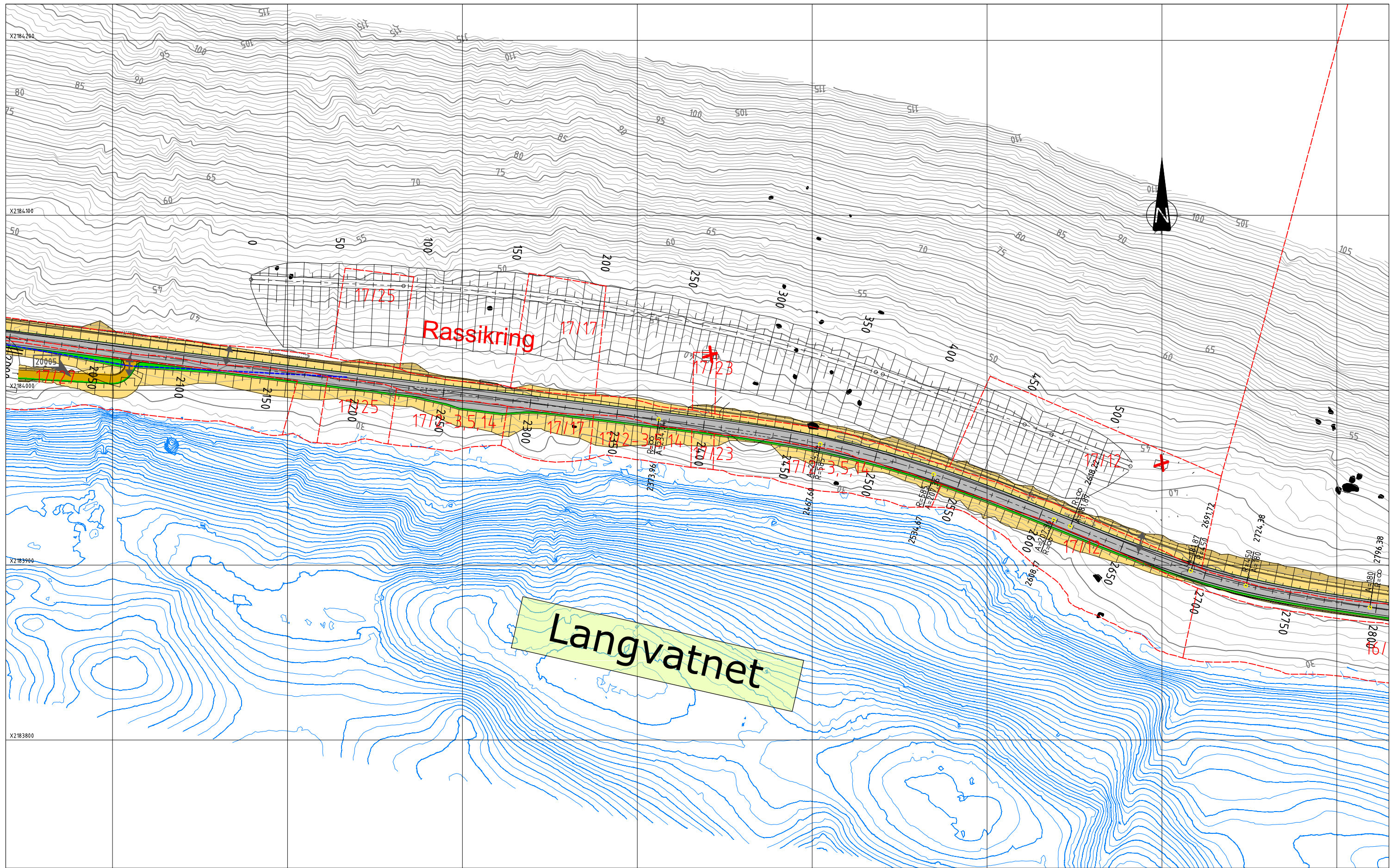


MERKNADER :

TEGNFORKLARING :

- Terrengprofil jord
- Terrengprofil fjell
- Hensvisning til vegmodell
- Riggområde
- Deponiområde
- Skjæring
- Grøft
- Rekkverksrom
- Skulder
- Hvitstripe
- Senterlinje
- Liggt
- GS-veg
- Fortau og plattform
- Fylling
- Grusveg
- Bru
- Kulvert
- Tunnel
- Påhugg
- Portal

B	Forlengelse av rasvoll ved Langvatnet. Ny ramme for c-tegning (C004_b).	Jorjoh	-	-	05.10.2018
A	Div. rev. ifb. merkadsbehandli. etter off. ettersyn/høring - se revisjonslogg.	Jorjoh	-	-	03.03.2017
Revisjon	Revisjonen gjelder	Utarb	Kontr	Godkjent	Rev. date
<p>Tegningsdato: 23.09.2016</p> <p>Bestiller: Prosjektavdelingen</p> <p>Produsert for: Region nord</p> <p>Produsert av: Plan og prosjektering</p> <p>Prosjektnummer: 503597</p> <p>PROF-nummer: 503597R06</p> <p>Arkivreferanse: 15/200832</p> <p>Målestokk A1: 1:5000 / 1:1000</p> <p>Koordinatref.: Euref89ntm16/mn1954</p> <p>Tegningsnummer / revisjonsbokstav: B001</p>					
<p>Forslag til detaljregulering</p> <p>Utarbeidet av: Jorjoh</p> <p>Kontrert av: Sveers</p> <p>Godkjent av: Sveers</p> <p>Konsulentarkiv</p>					



Rassikring

Langvatnet

MERKNADER :

**TEGNFORKLARING :**

- Eksisterende eiendomsgrense
- Rekkverk
- Mur
- Viltgjerd/sikringsgjerd
- Frisikt
- Anleggsbelte
- Bygning som innløses
- Terrenprofil jord
- Terrenprofil fjell
- Henvisning til vegmodell
- Gårds- og bruksnummer
- Avkjørsel stenges
- Avkjørsel
- Planens begrensning
- Grense for permanent erverv
- Område for midlertidig erverv
- Skjæring: Grøft, Rekkverksrom, Skulder, Hvitstripe, Senterlinje, Grøft, GS-veg, Fortau og plattform, Fylling, Grusveg
- Bru
- Kulvert
- Tunnel
- Påhugg
- Portal

Revisjon	Revisjonen gjelder	Utdr.	Kontr.	Godkjent	Rev. dato
		Tegningsdato: 05.10.2018 Bestiller: Prosjektavdelingen Produsert for: Region nord Produsert av: Plan og Prosjektering Prosjektnummer: 503597 Prosjektfasenummer: 503597R06 Arkivreferanse: Målestokk A1-format: 1:1000 / 1:200			
<b>Detaljregulering</b> Hålogalandsgaten - Nye reguleringsendringer Rv. 85 Kvæfjord kommune, Parsell 2 Utvidelse av rasvott - Langvatnet		Koordinatystem: EUREF89NTM/NN1954 Tegningsnummer / revisjonsbokstav: C004_b			
Utarbeidet av: Jorjoh	Kontr. av: Sveers	Godkjent av:	Konsulentarkiv:		



Statens vegvesen  
Region nord  
Ressursavdelingen  
Postboks 1403 8002 BODØ  
Tlf: (+47) 22073000  
firmapost-nord@vegvesen.no

[vegvesen.no](http://vegvesen.no)

**Trygt fram sammen**