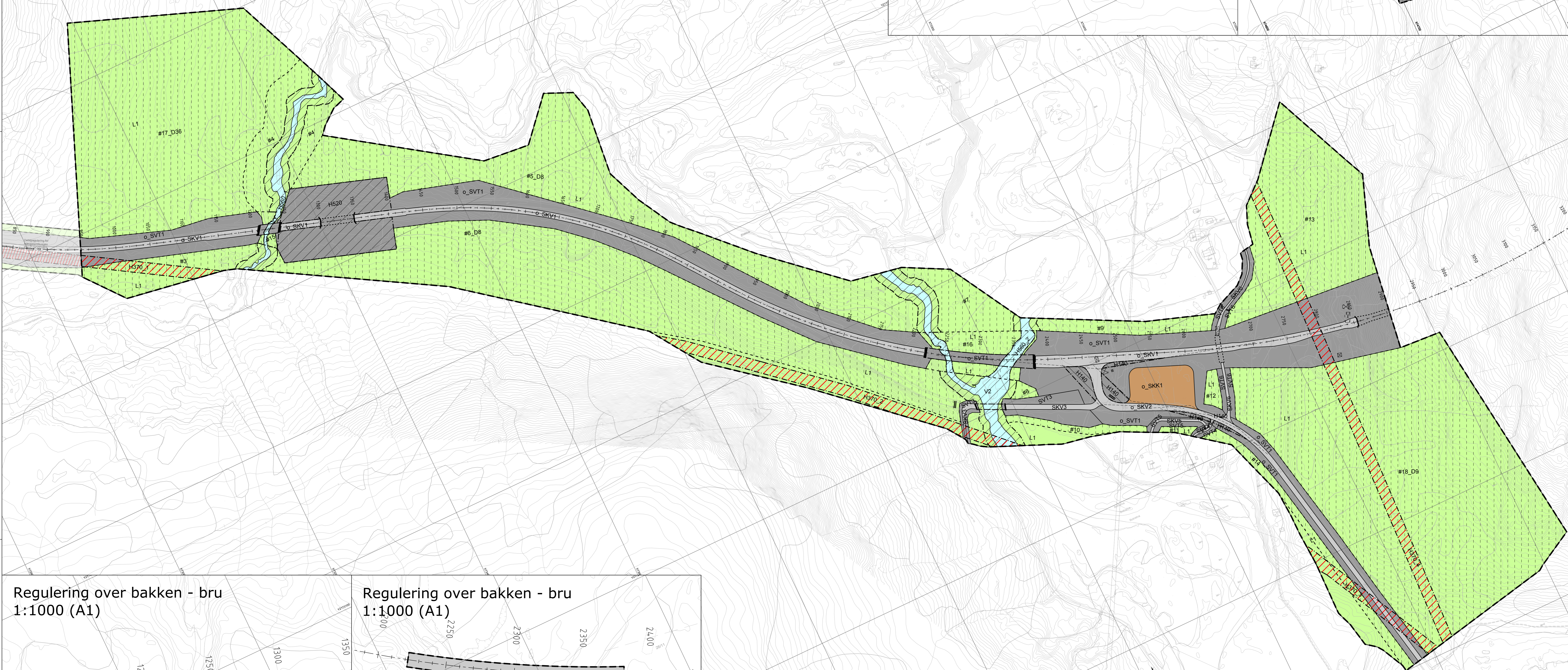
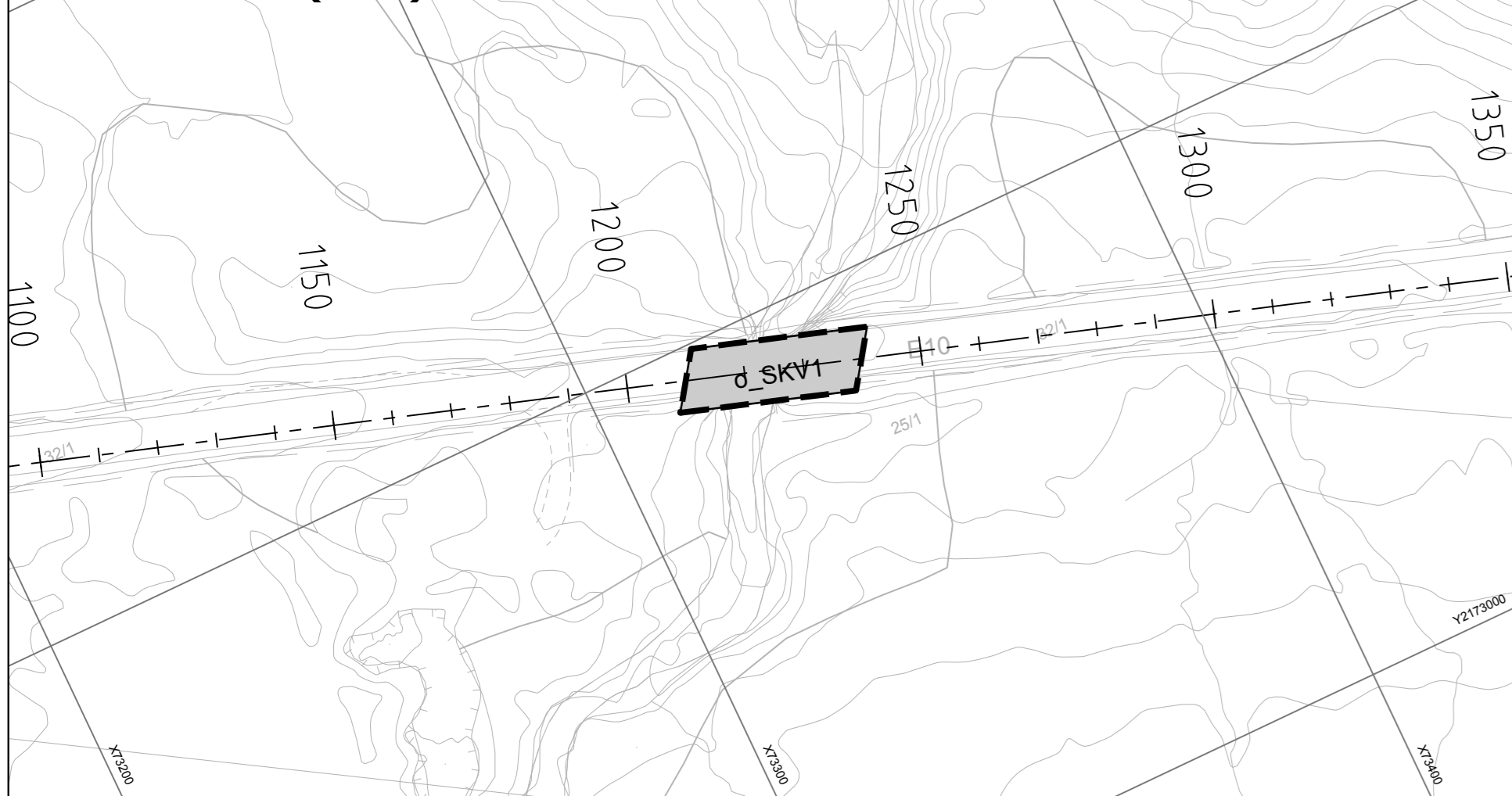


Regulering under bakken - tunnel  
1:1000 (A1)

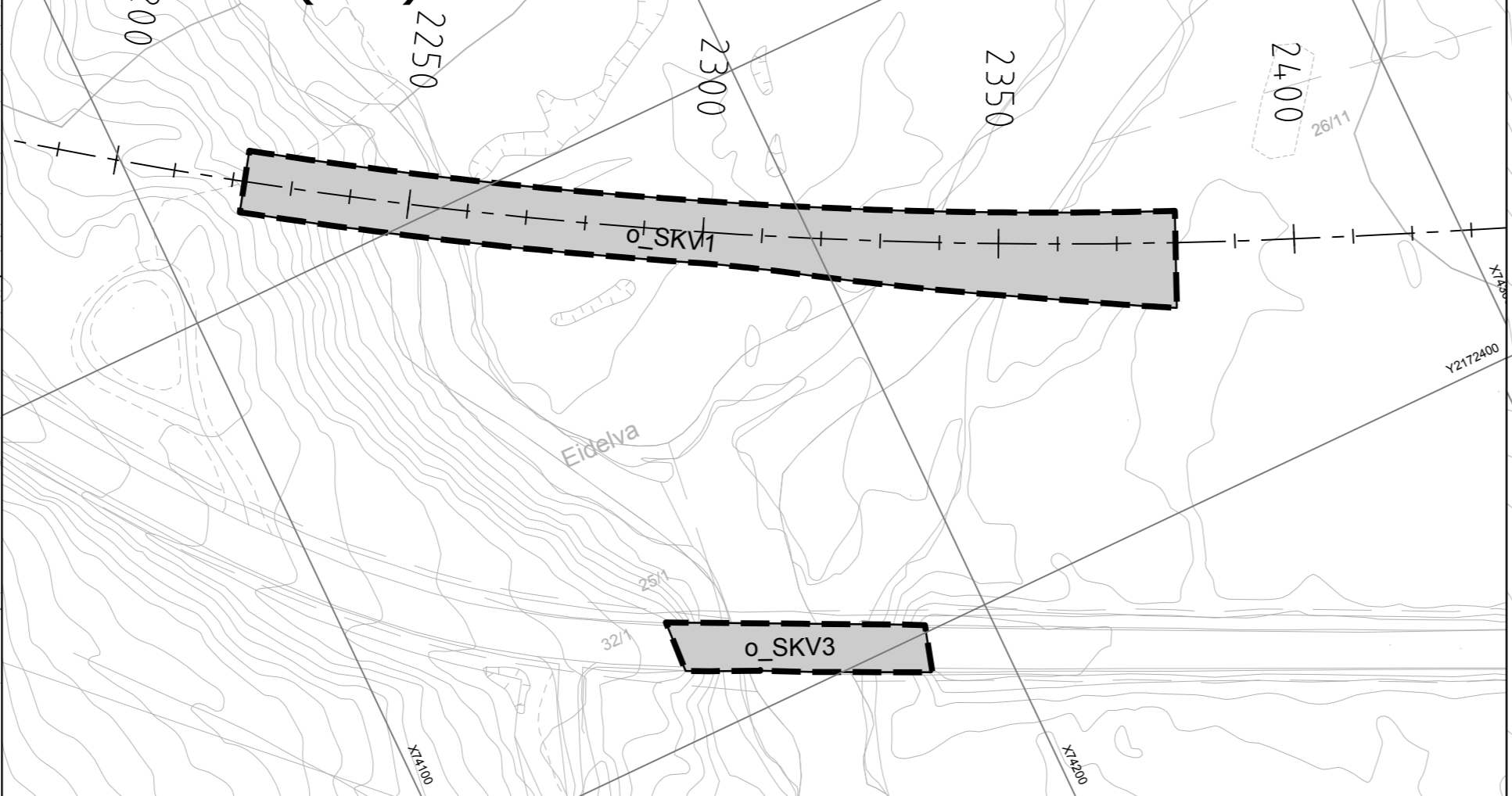
Regulering under bakken - tunnel  
1:1000 (A1)



Regulering over bakken - bru  
1:1000 (A1)



Regulering over bakken - bru  
1:1000 (A1)



**Tegnforklaring**

**Reguleringsplan PBL 2008**  
**§12-5. Nr. 2 - Samferdselsanlegg og teknisk infrastruktur**  
 SKV Kjøreveg  
 SVT Annen vegggrunn - tekniske anlegg  
 SKK Kollektivknutepunkt  
**§12-5. Nr. 5 - Landbruks-, natur- og friluftsmål samt reindrift**  
 LNFR areal for nødvendige tiltak for landbruk og reindrift og gårdstiltak knyttet næringsvirksomhet basert på gårdens ressursgrunnlag

**§12-5. Nr. 6 - Bruk og vern av sjø og vassdrag med tilhørende strandsone**  
 Bruk og vern av sjø og vassdrag med tilhørende strandsone

**§12-6 - Hensynsoner**  
 H140 Friskilt  
 H270 Høyspeningsanlegg (inkl høyspentkabler)  
 H520 Hensyn reindrift  
 H520 Bevaring naturmiljø

**§12-7 - Bestemmelseområder**  
 Anlegg- og riggområde

**Linjesymbol**  
 Grense for sikringszone  
 Planens begrensning  
 Formålgrense  
 Bestemmelsegrense  
 Bebyggelse som forutsettes fjernet  
 Friskiltlinje  
 Bru  
 Tunnel  
 Grense for faresone  
 Grense for angitt hensynssone

**Punktsymboler**  
 Stenging av avkjørsel  
 Avkjørsel - både inn og utkjøring  
 Brakar  
 Tunnelåpning

**Ikke juridiske linjer og symboler**  
 Eiendomsgrænse  
 Senterlinje med profilnummerering  
 Nordpil

Kikk for bestikk: Statens kartverk  
 Dato for bestikk: 10.04.2018  
 Ekvivalens: 1 m  
 Kartmålestokk: 1:1000 (A0)

Tilgrensende planer som fortsatt skal helt eller delvis gjelde er vist med neddusset farge og PlanID er påført.

Revisjon	Dato	Saksnr.	Signatur

**Hålogalandsgvegen**  
 Reguleringssending for Parsell 4  
 E10 Kanstadbotn

Dato for oppstartsnotat	Dato	Saksnr.	Signatur
	04.05.2018		
Kunngjøring oppstart av reguleringsplanarbeid	31.05.2018		
Vedtak om boring og offentlig ettersyn			
Periode for boring og offentlig ettersyn			
Vedtak Ladingen kommune			

Dato: 05.11.2018  
 Utarbeidet av: Rasmussen AS  
 PROJ-nummer: 99997993  
 Saksbehandler: Ulmi Kallan

Ladingen kommune  
 Slottens vegvesen

Tegningsnummer: R04-2-01