

Tegnforklaring

Reguleringsplan PBL 2008

§12-5. Nr. 1 - Bebyggelse og anlegg

- BKB Forretning/kontor

§12-5. Nr. 2 - Samferdselsanlegg og teknisk infrastruktur

- SV Veg
- SKV Kjøreveg
- SVT Annen veggrunn - tekniske anlegg
- SVG Annen veggrunn - grøntareal
- GT Turveg

§12-5. Nr. 3 - Grønnstruktur

- L LNFR areal for nødvendige tiltak for landbruk og reindrift og gårdstilknyttet næringsvirksomhet basert på gårdens ressursgrunnlag

§12-5. Nr. 5 - Landbruks-, natur- og friluftsmål samt reindrift

- VNV Naturområde i sjø og vassdrag

§12-6 - Hensynssoner

- H320 Flomfare

§12-7 - Bestemmelseområder

- #1 Landbrukskryssing i plan
- #2 Kryssing og omlegging av Evja
- #3 Justeringsone for kulvert/bru
- #4 Adkomst i plan ved flom
- #91 Midlertidig bygge- og anleggsområde

Linjesymbol

- Grense for faresone
- Planens begrensning
- Formålgrense
- Bestemmelsegrense
- Midlertidig bygge- og anleggsgrense
- Byggegrense
- Bru
- Tunnel

Punktsymboler

- || Stenging av avkjørsel
- ↔ Avkjørsel - både inn og utkjøring
- ↑ Brukar
- ⌒ Tunnelåpning

Kartopplysninger

Kilde for basiskart: FKB
 Dato for basiskart: 17.08.2022
 Koordinatsystem: ETRS89.UTM-32N
 Høydegrunnlag: NN2000

Ekvidistanse: 1m
 Kartmålestokk: 1:1000

0 25 50m

N

Detaljregulering

Reguleringsendring for Rv 3 Evenstad bru-lmsroa syd

Med tilhørende reguleringsbestemmelser

Stor-Eldval kommune

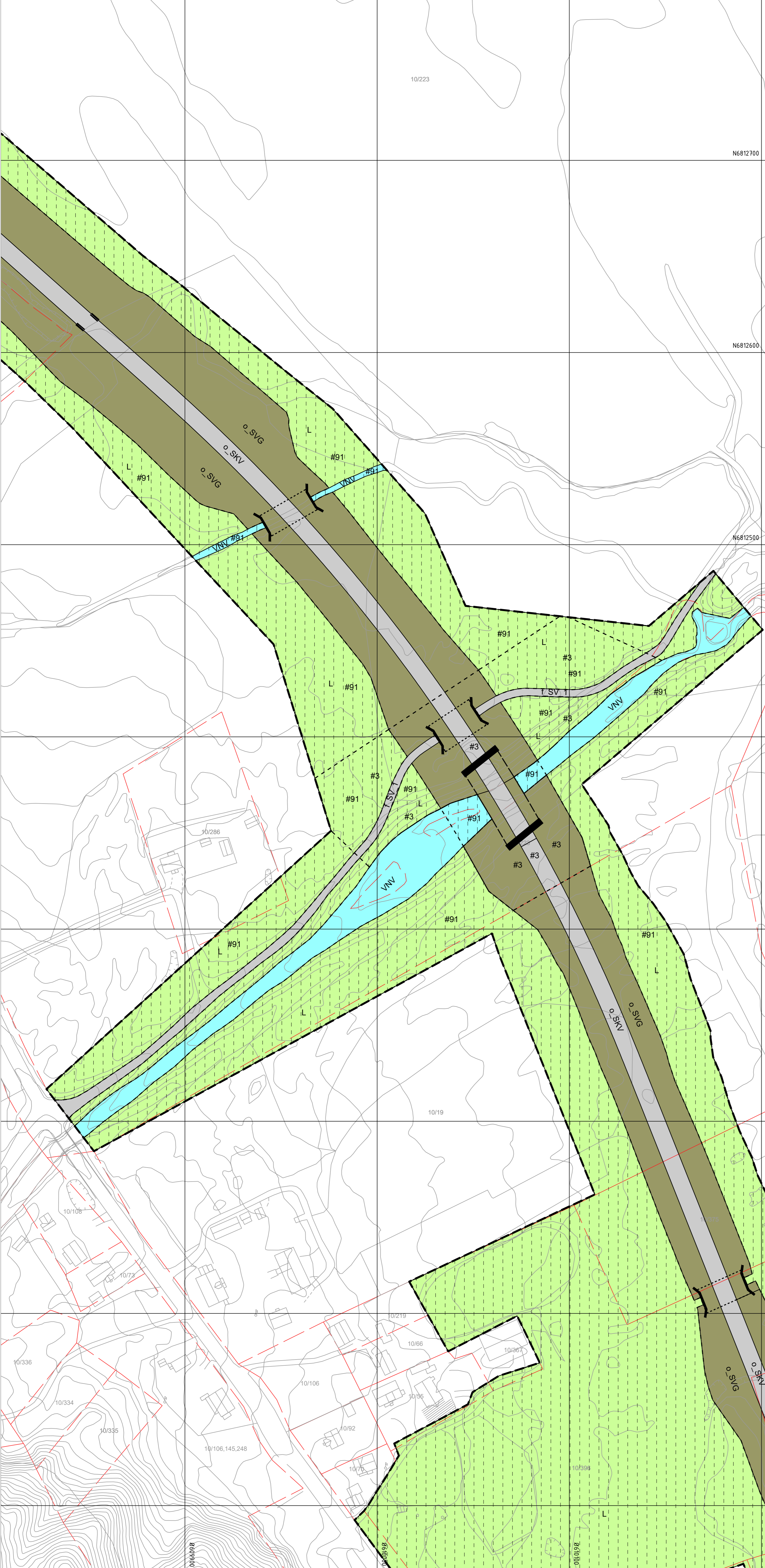
Arealplan-ID: 3423_20200100
 Forslagsstiller: Statens vegvesen

SAKSBEHANDLING ETTER PLAN- OG BYGNINGSLOVEN			SAKS-NR	DATO	SIGN
Dato	26.04.2023	Revisjon	03		
Dato	20.01.2023	Revisjon	02		NOISES
Dato	30.09.2022	Revisjon	01		NOISES
Kommunestyret sitt vedtak					
Ny 2. gang behandling					
Offentlig ettersyn fra 18.02.2023 til 01.04.2023					
2. gangs behandling					
Offentlig ettersyn fra 05.07.21. til 29.08.21					
1. gangs behandling					
Kunngjøring av oppstart av planarbeid					
23.11.20					
Oppstarts møte					
15.10.20					
PLANEN ER UTARBEIDET AV:					
Statens vegvesen			PLANKONSULENT	sweco	TEGNERN
				DATO	SIGN.
				1	28.06.2021
					NOISES
Det bekreftes at planen er i samsvar med kommunestyrets vedtak av					
			Bekreftet av	PLANSJEFSAVN	
			Dato	Planref	

N6811600

N6811500

N6810800



Tegnforklaring

Reguleringsplan PBL 2008
§12-5. Nr. 1 - Bebyggelse og anlegg
 BKB Forretning/kontor
 SV Veg
 SKV Kjøreveg
 SVT Annen veggrunn - tekniske anlegg
 SVG Annen veggrunn - grøntareal

§12-5. Nr. 2 - Samferdselsanlegg og teknisk infrastruktur
 GT Turveg

§12-5. Nr. 3 - Grønnstruktur
 L LNFR areal for nødvendige tiltak for landbruk og reindrift og gårdstilknyttet næringsvirksomhet basert på gårdens ressursgrunnlag

§12-5. Nr. 5 - Landbruks-, natur- og friluftsmål samt reindrift
 VNV Naturområde i sjø og vassdrag

§12-5. Nr. 6 - Bruk og vern av sjø og vassdrag med tilhørende strandsone
 Flomfare

§12-7 - Bestemmelseområder
 #1 Landbrukskryssing i plan
 #2 Kryssing og omlegging av Evja
 #3 Justeringszone for kulvert/bru
 #4 Adkomst i plan ved flom
 #91 Midlertidig bygge- og anleggsområde

Linjesymbol
 - - - - - Grense for faresone
 - - - - - Planens begrensning
 - - - - - Formålgrense
 - - - - - Bestemmelsegrense
 - - - - - Midlertidig bygge- og anleggsområde
 - - - - - Byggegrense
 - - - - - Bru
 - - - - - Tunnel

Punktsymboler
 || Stenging av avkjørsel
 ↔ Avkjørsel - både inn og utkjøring
 ↑ Brukar
) Tunnelåpning

Kartopplysninger
 Kilde for basiskart: FKB
 Dato for basiskart: 17.08.2022
 Koordinatsystem: ETRS89_UTM-32N
 Høydegrunnlag: NN2000

Ekvidistanse: 1m
 Kartmålestokk: 1:1000
 0 25.0 50m

Detaljregulering
Reguleringsendring for Rv 3
Evenstad bru-lmsroa syd
 Med tilhørende reguleringsbestemmelser

Arealplan-ID: 3423_20200100
 Forslagsstiller: Statens vegvesen

SAKSBEHANDLING ETTER PLAN- OG BYGNINGSLOVEN

Dato	Revisjon	NOISES
26.04.2023	03	NOISES
20.01.2023	02	NOISES
30.09.2022	01	NOISES

Kommunestyret sitt vedtak

BEHANDLING	SAKS-NR	DATO	SIGN
Ny 2. gang behandling			
Offentlig ettersyn fra 18.02.2023 til 01.04.2023			SVV
2. gangs behandling			
Offentlig ettersyn fra 05.07.21. til 29.08.21			SVV
1. gangs behandling			
Kunngjøring av oppstart av planarbeid		23.11.20	SVV
Oppstartsmøte		15.10.20	SVV

PLANEN ER UTARBEIDET AV: PLANKONSULENT:

TEGN NR.	DATO	SIGN.
2	28.06.2021	NOISES

Det bekreftes at planen er i samsvar med kommunestyrets vedtak av



Tegnforklaring

Reguleringsplan PBL 2008

§12-5. Nr. 1 - Bebyggelse og anlegg

- BKB Forretning/kontor

§12-5. Nr. 2 - Samferdselsanlegg og teknisk infrastruktur

- SV Veg
- SKV Kjøreveg
- SVT Annen veggrunn - tekniske anlegg
- SVG Annen veggrunn - grøntareal

§12-5. Nr. 3 - Grønnstruktur

- GT Turveg

§12-5. Nr. 5 - Landbruks-, natur- og friluftsmål samt reindrift

- L NFR areal for nødvendige tiltak for landbruk og reindrift og gårdstilknyttet næringsvirksomhet basert på gårdens ressursgrunnlag

§12-5. Nr. 6 - Bruk og vern av sjø og vassdrag med tilhørende strandsone

- VNV Naturområde i sjø og vassdrag

§12-6 - Hensynssoner

- F20 Flomfare

§12-7 - Bestemmelseområder

- #1 Landbrukskryssing i plan
- #2 Kryssing og omlegging av Evja
- #3 Justeringszone for kulvert/bru
- #4 Adkomst i plan ved flom
- #91 Midlertidig bygge- og anleggsområde

Linjesymbol

- Grænse for faresone
- Planens begrensning
- Formålgrænse
- Bestemmelsegrænse
- Midlertidig bygge- og anleggsgrense
- Byggegrense
- Bru
- Tunnel

Punktsymboler

- || Stenging av avkjørsel
- ↔ Avkjørsel - både inn og utkjøring
- ↔ Brukar
- ↔ Tunnelåpning

Kartopplysninger

Kilde for basiskart: FKB
 Dato for basiskart: 17.08.2022
 Koordinatsystem: ETRS89.UTM-32N
 Høydegrunnlag: NN2000

Ekvidistanse: 1m
 Kartmålestokk: 1:1000

0 25.0 50m

10/13

Detaljregulering

Reguleringsendring for Rv 3
Evenstad bru-lmsroa syd
Med tilhørende reguleringsbestemmelser

Stor-Elvdal kommune

Arealplan-ID: 3423_2020100
 Forslagsstiller: Statens vegvesen

SAKSBEHANDLING ETTER PLAN- OG BYGNINGSLOVEN

Dato	Revisjon	SAKS-NR	DATO	SIGN
26.04.2023	03			NOISES
20.01.2023	02			NOISES
30.09.2022	01			NOISES

Kommunestyret sitt vedtak

Ny 2. gang behandling	Offentlig ettersyn fra	Offentlig ettersyn til	SVV
	18.02.2023	01.04.2023	SVV
2. gangs behandling	05.07.21.	29.08.21	SVV
1. gangs behandling			
Kunngjøring av oppstart av planarbeid		23.11.20	SVV
Oppstartsmøte		15.10.20	SVV

PLANEN ER UTARBEIDET AV: PLANKONSULENT: TEGNENR. 3 DATO 28.06.2021 SIGN. NOISES

Det bekrefteas at planen er i samsvar med kommunestyrets vedtak av Bekrefteas av: PLANSJEFENAVN: PLANSJEF

0060900 0060900 0060900 0060900 0060900 0060900 0060900 0060900 0060900 0060900

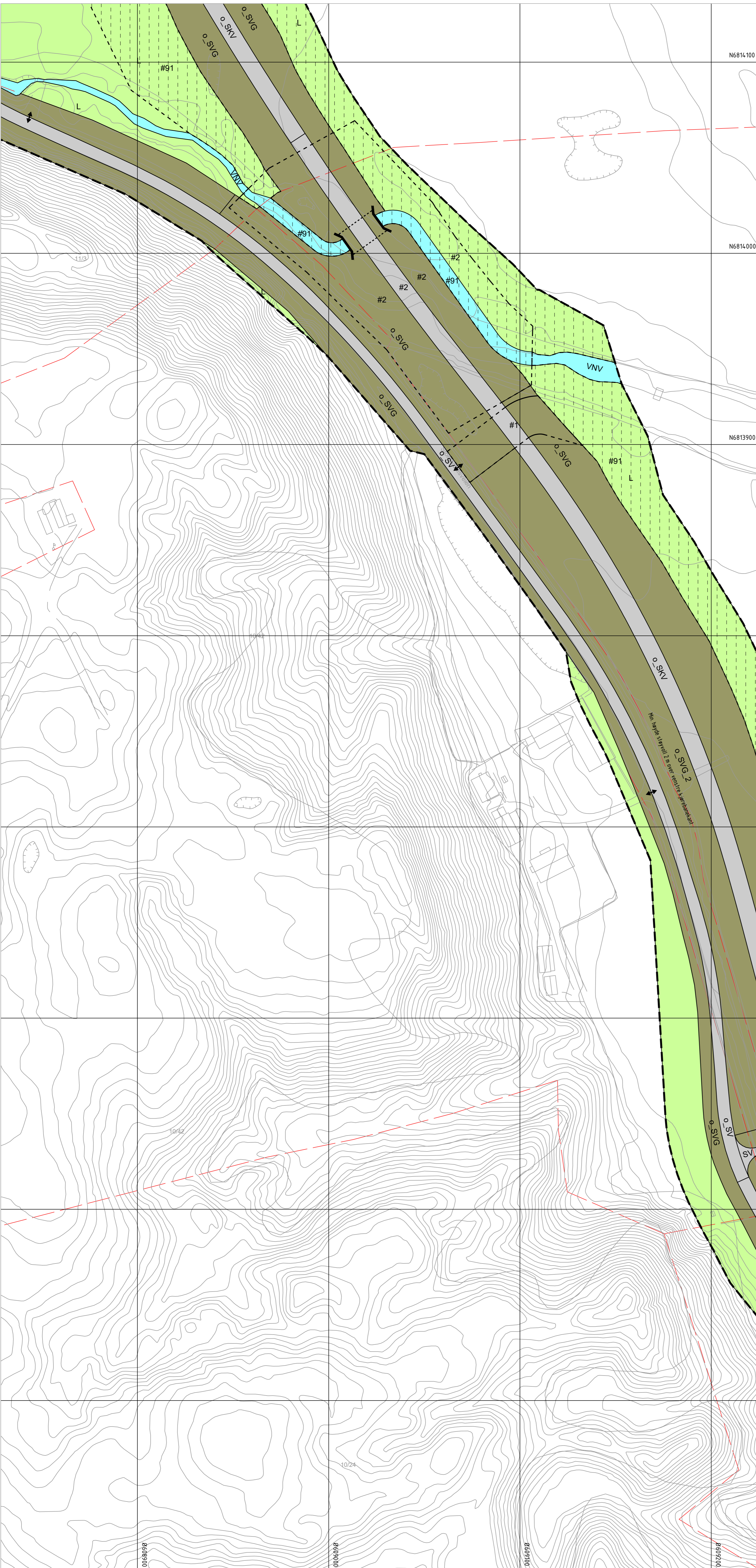
10/2,16,41,296

N6813000

N6812900

N6812800

N6812700



Tegnforklaring

Reguleringsplan PBL 2008

§12-5. Nr. 1 - Bebyggelse og anlegg

- BKB Forretning/kontor

§12-5. Nr. 2 - Samferdselsanlegg og teknisk infrastruktur

- SV Veg
- SKV Kjøreveg
- SVT Annen veggrunn - tekniske anlegg
- SVG Annen veggrunn - grøntareal

§12-5. Nr. 3 - Grønnstruktur

- GT Turveg

§12-5. Nr. 5 - Landbruks-, natur- og friluftsmål samt reindrift

- L LNFR areal for nødvendige tiltak for landbruk og reindrift og gårdstilknyttet næringsvirksomhet basert på gårdens ressursgrunnlag

§12-5. Nr. 6 - Bruk og væren av sjø og vassdrag med tilhørende strandsoner

- VNV Naturområde i sjø og vassdrag

§12-6 - Hensynssoner

- Flomfare

§12-7 - Bestemmelseområder

- #1 Landbrukskryssing i plan
- #2 Kryssing og omlegging av Evja
- #3 Justeringszone for kulvert/bru
- #4 Adkomst i plan ved flom
- #91 Midlertidig bygge- og anleggsområde

Linjesymbol

- Grense for faresone
- Planens begrensning
- Formålgrense
- Bestemmelsegrense
- Midlertidig bygge- og anleggsgrænse
- Byggegrense
- Bru
- Tunnel

Punktsymboler

- || Stenging av avkjørsel
- ↔ Avkjørsel - både inn og utkjøring
- ↔ Brukar
- ⌒ Tunnelåpning

Kartopplysninger

Kilde for basiskart: FKB
 Dato for basiskart: 17.08.2022
 Koordinatsystem: ETRS89_UTM-32N
 Høydegrunnlag: NN2000

Ekvidistanse: 1m
 Kartmålestokk: 1:1000

0 25.0 50m

Detaljregulering

Reguleringsendring for Rv 3

Evenstad bru-lmsroa syd

Med tilhørende reguleringsbestemmelser

Stor-Elvdal kommune

Arealplan-ID: 3423_20200100
 Forslagsstiller: Statens vegvesen

SAKSBEHANDLING ETTER PLAN- OG BYGNINGSLOVEN

SAKS-NR	DATO	SIGN
		NOISES
		NOISES
		NOISES

Kommunestyret sitt vedtak

Dato	Revisjon	NOISES
26.04.2023	03	NOISES
20.01.2023	02	NOISES
30.09.2022	01	NOISES

Ny 2. gang behandling
 Offentlig ettersyn fra 18.02.2023 til 01.04.2023 SVV

2. gangs behandling
 Offentlig ettersyn fra 05.07.21. til 29.08.21 SVV

1. gangs behandling

Kunngjøring av oppstart av planarbeid 23.11.20 SVV

Oppstartsmøte 15.10.20 SVV

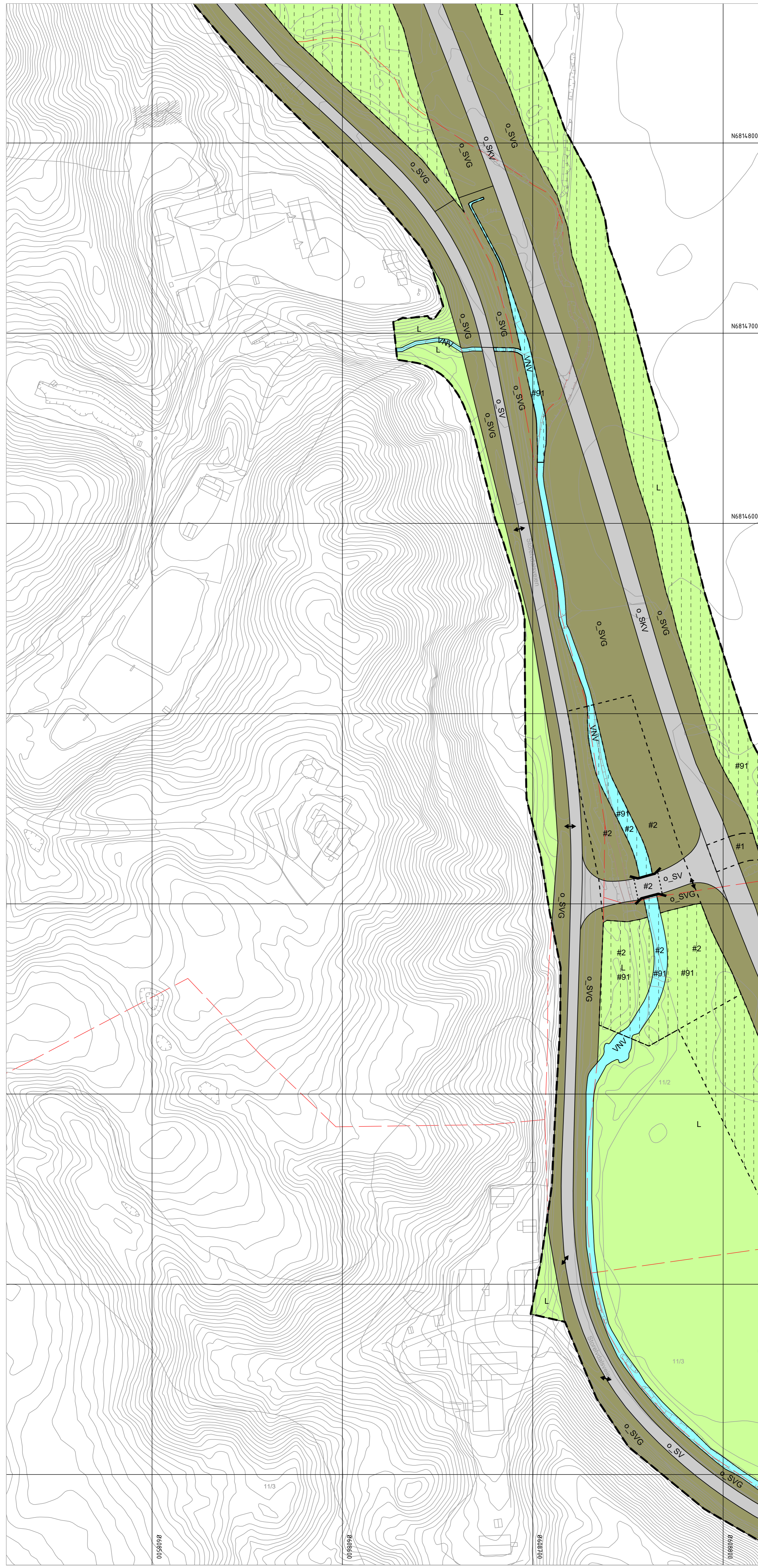
PLANEN ER UTARBEIDET AV: PLANKONSULENT: **sweco**

TEGNERN	DATO	SIGN.
4	28.06.2021	NOISES

Det bekrefteas at planen er i samsvar med kommunestyrets vedtak av **sweco**

BekreftDato: _____ PLANSJEFENAVN: _____
 Dato: _____ Plussjef: _____





Tegnforklaring

Reguleringsplan PBL 2008

§12-5. Nr. 1 - Bebyggelse og anlegg

- BKB Forretning/kontor

§12-5. Nr. 2 - Samferdselsanlegg og teknisk infrastruktur

- SV Veg
- SKV Kjøreveg
- SVT Annen veggrunn - tekniske anlegg
- SVG Annen veggrunn - grøntareal

§12-5. Nr. 3 - Grønnstruktur

- GT Turveg

§12-5. Nr. 5 - Landbruks-, natur- og friluftsmål samt reindrift

- L LNFR areal for nødvendige tiltak for landbruk og reindrift og gårdstilknyttet næringsvirksomhet basert på gårdens ressursgrunnlag

§12-5. Nr. 6 - Bruk og vern av sjø og vassdrag med tilhørende strandsone

- VNV Naturområde i sjø og vassdrag

§12-6 - Hensynssoner

- #1-#91 Flomfare

§12-7 - Bestemmelseområder

- #1 Landbrukskryssing i plan
- #2 Kryssing og omlegging av Evja
- #3 Justeringszone for kulvert/bru
- #4 Adkomst i plan ved flom
- #91 Midlertidig bygge- og anleggsområde

Linjesymbol

- Grense for faresone
- Planens begrensning
- Formålgrense
- Bestemmelsegrense
- Midlertidig bygge- og anleggsgrense
- Byggegrense
- Bru
- Tunnel

Punktsymboler

- || Stenging av avkjørsel
- ↔ Avkjørsel - både inn og utkjøring
- ↔ Brukar
- ⌋ Tunnelåpning

Kartopplysninger

Kilde for basiskart: FKB
 Dato for basiskart: 17.08.2022
 Koordinatsystem: ETRS89.UTM-32N
 Høydegrunnlag: NN2000

Ekvidistanse: 1m
 Kartmålestokk: 1:1000

0 25.0 50m

Detaljregulering

Reguleringsendring for Rv 3 Evenstad bru-lmsroa syd

Med tilhørende reguleringsbestemmelser

Stor-Elvdal kommune

Arealplan-ID: 3423_20200100
 Forslagsstiller: Statens vegvesen

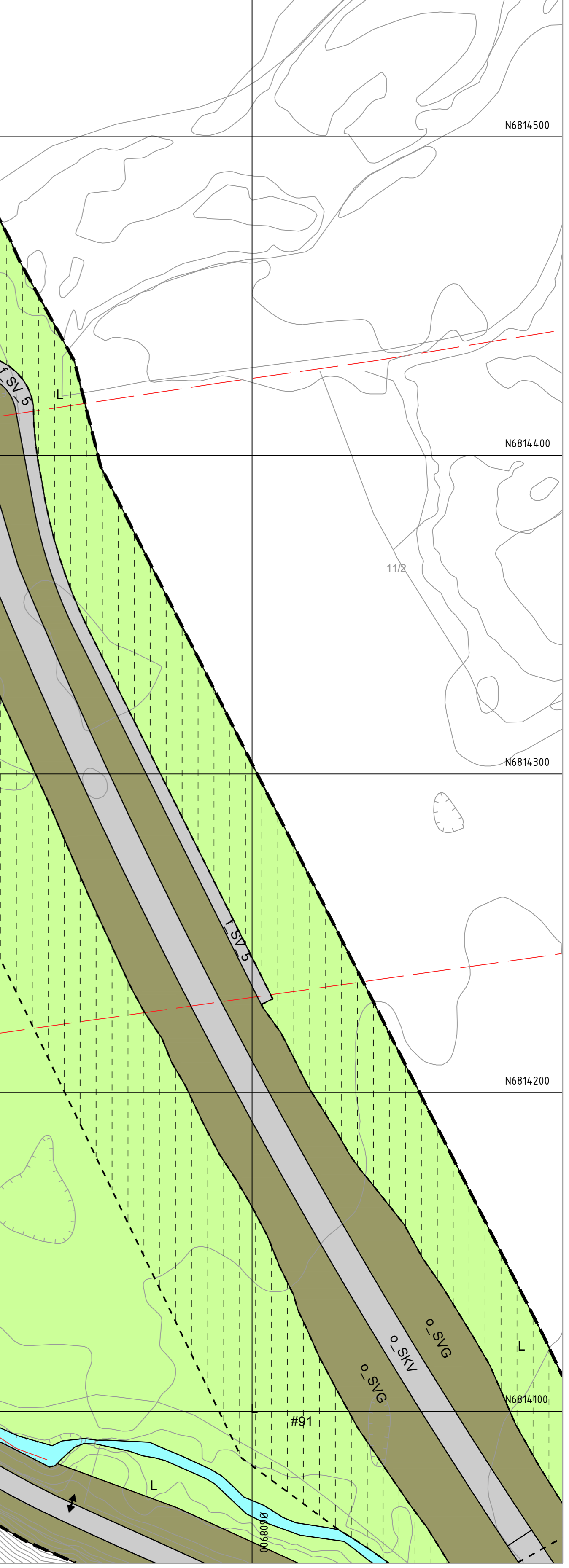
SAKSBEHANDLING ETTER PLAN- OG BYGNINGSLOVEN

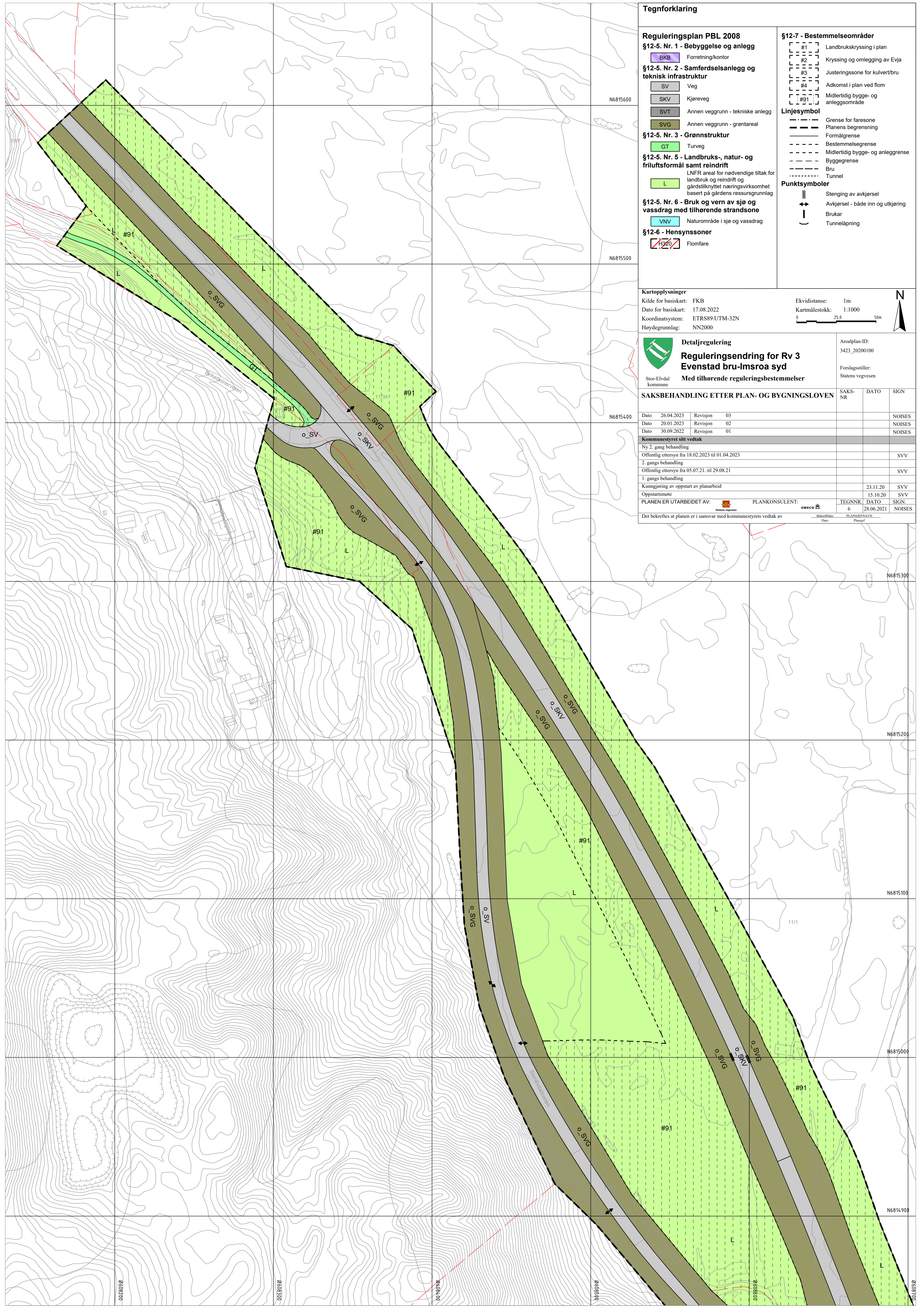
Dato	Revisjon	NOISES
26.04.2023	03	NOISES
20.01.2023	02	NOISES
30.09.2022	01	NOISES

Kommunestyret sitt vedtak

Dato	TEGN NR.	DATO	SIGN.	
Ny 2. gang behandling				
Offentlig ettersyn fra 18.02.2023 til 01.04.2023			SVV	
2. gangs behandling				
Offentlig ettersyn fra 05.07.21. til 29.08.21			SVV	
1. gangs behandling				
Kunngjøring av oppstart av planarbeid		23.11.20	SVV	
Oppstartsmøte		15.10.20	SVV	
PLANEN ER UTARBEIDET AV:	PLANKONSULENT:	TEGN NR.	DATO	SIGN.
	sweco	5	28.06.2021	NOISES

Det bekrefteas at planen er i samsvar med kommunestyrets vedtak av





Tegnforklaring

Reguleringsplan PBL 2008

§12-5. Nr. 1 - Bebyggelse og anlegg

- BKB Forretning/kontor

§12-5. Nr. 2 - Samferdselsanlegg og teknisk infrastruktur

- SV Veg
- SKV Kjøreveg
- SVT Annen veggrunn - tekniske anlegg
- SVG Annen veggrunn - grøntareal

§12-5. Nr. 3 - Grønnstruktur

- GT Turveg

§12-5. Nr. 5 - Landbruks-, natur- og friluftsmål samt reindrift

LNFR areal for nødvendige tiltak for landbruk og reindrift og gårdstilknyttet næringsvirksomhet basert på gårdens ressursgrunnlag

- L

§12-5. Nr. 6 - Bruk og vern av sjø og vassdrag med tilhørende strandsone

- VNV Naturområde i sjø og vassdrag

§12-6 - Hensynssoner

- F20 Flomfare

§12-7 - Bestemmelseområder

- #1 Landbrukskryssing i plan
- #2 Kryssing og omlegging av Evja
- #3 Justeringszone for kulvert/bru
- #4 Adkomst i plan ved flom
- #91 Midlertidig bygge- og anleggsområde

Linjesymbol

- Grense for faresone
- Planens begrensning
- Formålgrense
- Bestemmelsegrense
- Midlertidig bygge- og anleggsområde
- Byggegrense
- Bru
- Tunnel

Punktsymboler

- || Stenging av avkjørsel
- ↔ Avkjørsel - både inn og utkjøring
- ↔ Brukar
- ⌒ Tunnelåpning

Kartopplysninger

Kilde for basiskart: FKB
 Dato for basiskart: 17.08.2022
 Koordinatsystem: ETRS89-UTM-32N
 Høydegrunnlag: NN2000

Ekvidistanse: 1m
 Kartmålestokk: 1:1000

0 25 50m

Detaljregulering

Reguleringsendring for Rv 3 Evenstad bru-lmsroa syd

Med tilhørende reguleringsbestemmelser

Stor-Elvdal kommune

Arealplan-ID: 3423_20200100
 Forslagsstiller: Statens vegvesen

SAKSBEHANDLING ETTER PLAN- OG BYGNINGSLOVEN

Dato	Revisjon	SAKS-NR	DATO	SIGN.
26.04.2023	03			NOISES
20.01.2023	02			NOISES
30.09.2022	01			NOISES

Kommunestyret sitt vedtak

Behandling	Dato	SIGN.
Ny 2. gang behandling		
Offentlig ettersyn fra 18.02.2023 til 01.04.2023		SVV
2. gangs behandling		
Offentlig ettersyn fra 05.07.21. til 29.08.21		SVV
1. gangs behandling		
Kunngjøring av oppstart av planarbeid	23.11.20	SVV
Oppstartsmøte	15.10.20	SVV

PLANEN ER UTARBEIDET AV: [Logo] PLANKONSULENT: [Logo] sweco

TEGNNR.	DATO	SIGN.
6	28.06.2021	NOISES

Det bekrefteas at planen er i samsvar med kommunestyrets vedtak av [Dato] [Plansjef]