



Statens vegvesen

REGULERINGSPLAN

TEGNINGSHEFTE

## MILJØ- OG TRAFIKKSIKKERHETSTILTAK

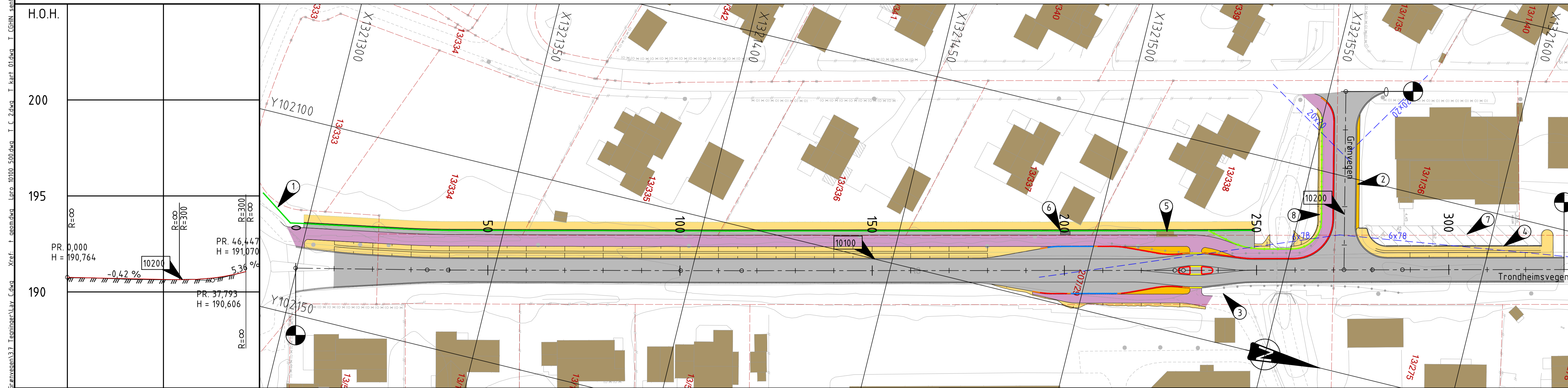
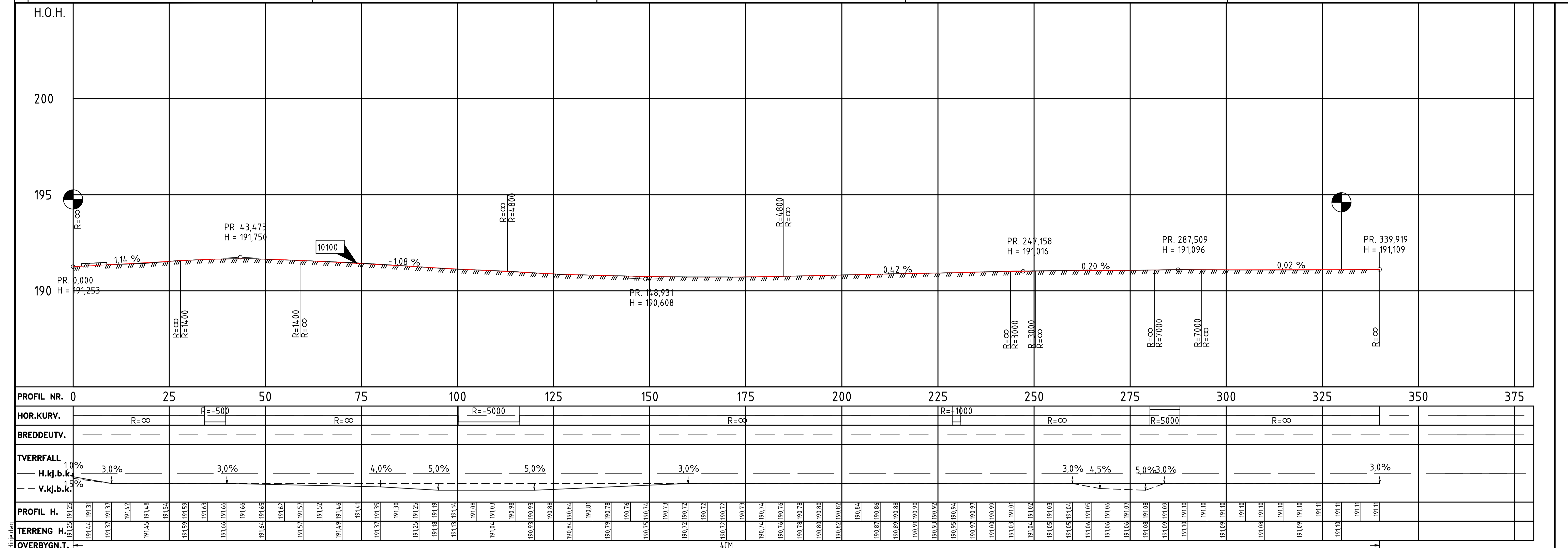
Rv. 3 Elgstua - Grønvegen  
Elverum kommune

Prosjekt Rv. 3/25 Ommangsvollen - Grundset/Basthjørnet









| PROFIL NR.   | 0       | 25      |
|--------------|---------|---------|
| HOR.KURV.    | R=∞     | R=∞     |
| BREDEUTV.    |         |         |
| TVERRFALL    | 0.0%    | 3.0%    |
| H.k.j.b.k.k. | 1.0%    | 3.0%    |
| V.k.j.b.k.k. | 3.0%    | 2.0%    |
| PROFIL H.    | 190,764 | 190,764 |
| TERRENG H.   | 190,764 | 190,764 |
| OVERBYGN.T.  |         |         |

- Merknader**
- ① Eksisterende voll fjernes og ny støyskjerm etableres
  - ② Vannrenne 5 rader storgatestein
  - ③ Støyskjerm ved gangfelt fjernes (3 første elementer)
  - ④ Storgatestein legges på asfaltenivå
  - ⑤ Eksisterende hagebod rives
  - ⑥ Lehus type City 90 Cantilever 2 felt eller tilsvarende
  - ⑦ Parkering skal reasfalteres
  - ⑧ Rekkverksrom bredde 0,75 m

- Tegnforklaring**
- Kjøreveg
  - GS-veg/Fortau/ Holdeplass
  - Rabatt/Deleøyer
  - Grøft, skjæring, fylling
  - Kantstein 18 cm vis
  - Kantstein 13 cm vis
  - Kantstein var. vis
  - Kantstein 2 cm vis
  - Rekkverk
  - Støyskjerm
  - Frisikt
  - Eiendomsgrense
- x0000 Hensvisning til vegmodell

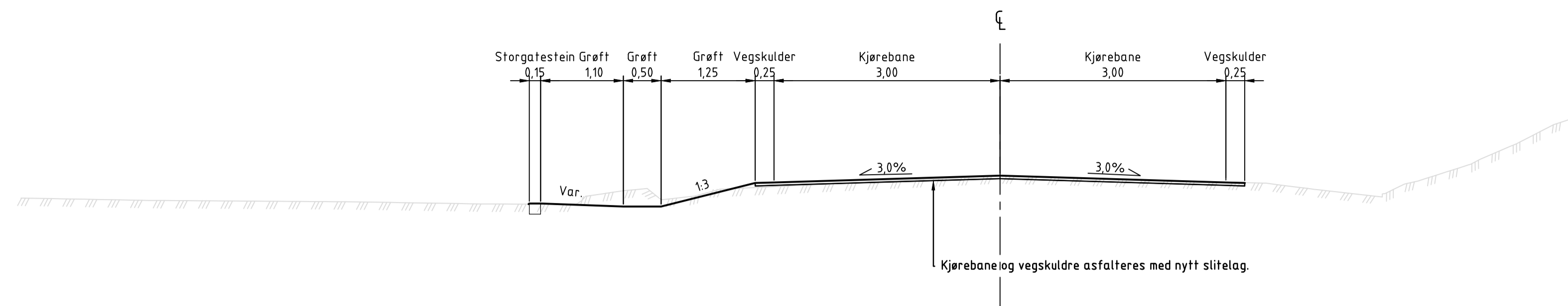
| Revisjon | Revisjonen gjelder | Uttarb | Kontr | Godkjent | Rev. dato |
|----------|--------------------|--------|-------|----------|-----------|
|          |                    |        |       |          |           |

|                                   |                   |
|-----------------------------------|-------------------|
| Tegningsdato                      | 03.04.2020        |
| Bestiller                         | Geir Pedersen     |
| Prosjekt for                      | Region øst        |
| Produsert av                      | COWI              |
| Prosjektnummer                    | 108151            |
| Arkivreferanse                    | 15/206573         |
| Målestokk A1-format               | 1:500/1:100       |
| Koordinatsystem                   | EUREF89NTM11/NN20 |
| Tegningsnummer / revisjonsbokstav | C001              |

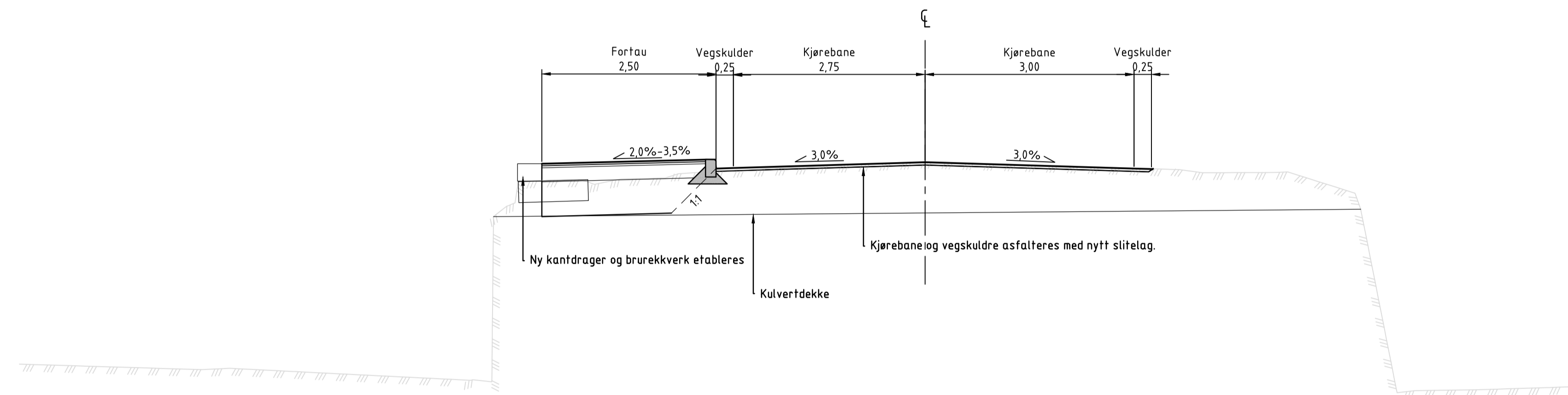
**Teknisk plan**

|           |           |             |                |
|-----------|-----------|-------------|----------------|
| Uttarb av | Kontr. av | Godkjent av | Konsulentarkiv |
| BABL      | AANO      | HEBE        | A122593        |

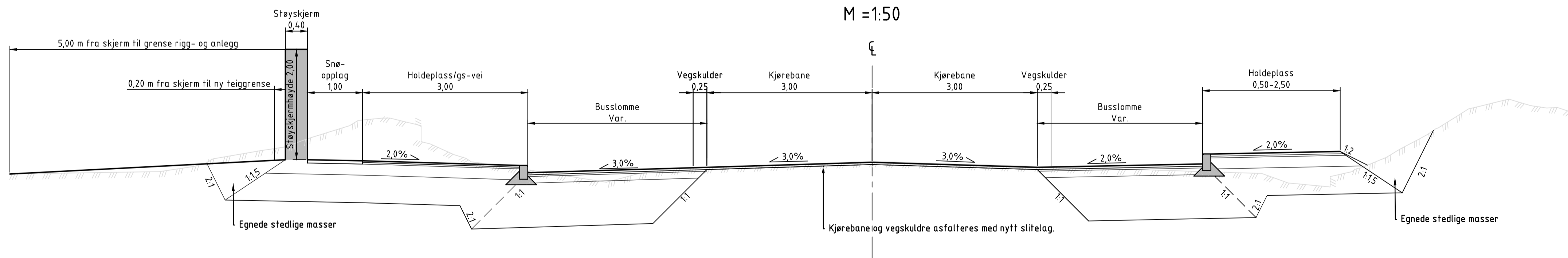
NORMALPROFIL  
DAGENS RV3, VIPS 10100  
PR. 280-330  
M = 1:50



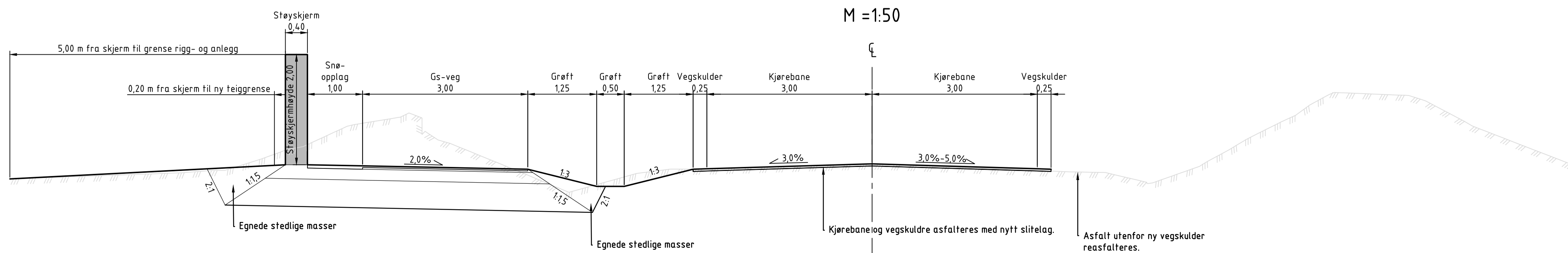
NORMALPROFIL  
DAGENS RV3, VIPS 10100  
PR. 253-260  
M = 1:50



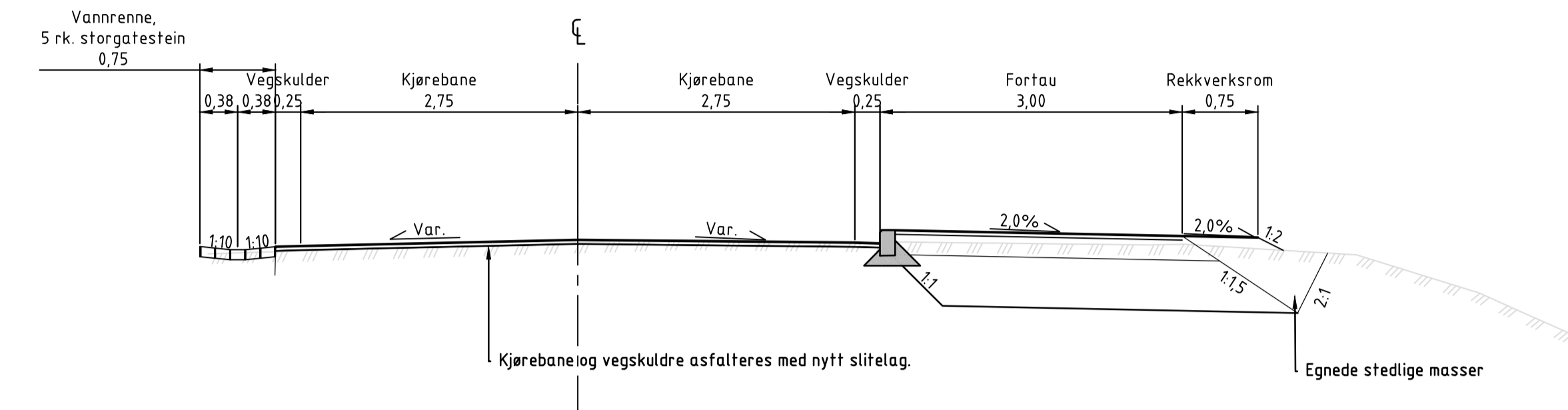
NORMALPROFIL  
DAGENS RV3, VIPS 10100  
PR. 180-230  
M = 1:50



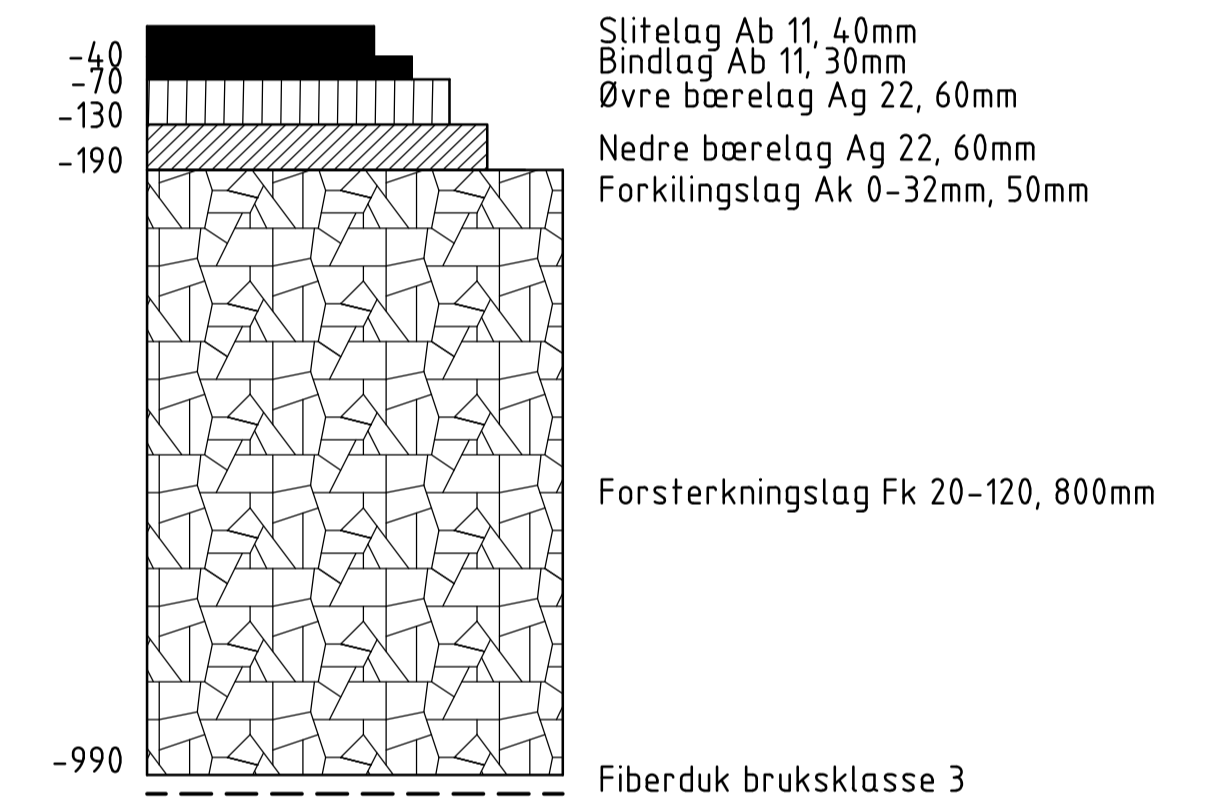
NORMALPROFIL  
DAGENS RV3, VIPS 10100  
PR. 0-180  
M = 1:50



NORMALPROFIL  
Grønveien, VIPS 10200  
PR. 0-46  
M = 1:50

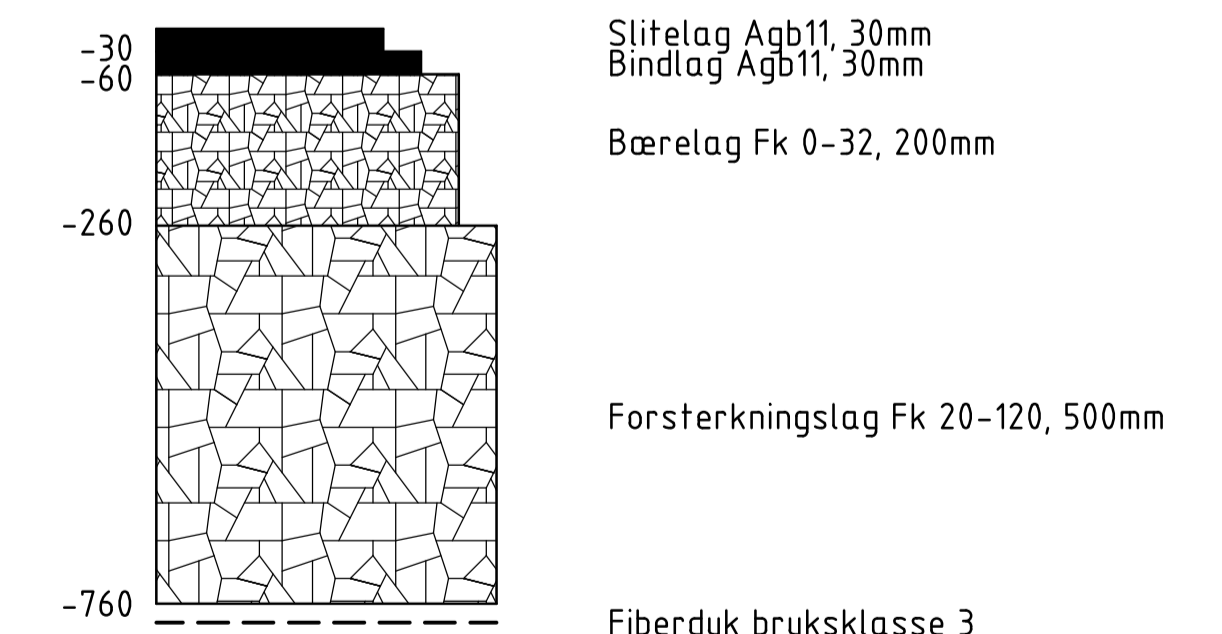


OVERBYGNING KJØREVEG  
VIPS 10100, 10200 (INKL. BUSSLØMMER)  
M=1:10



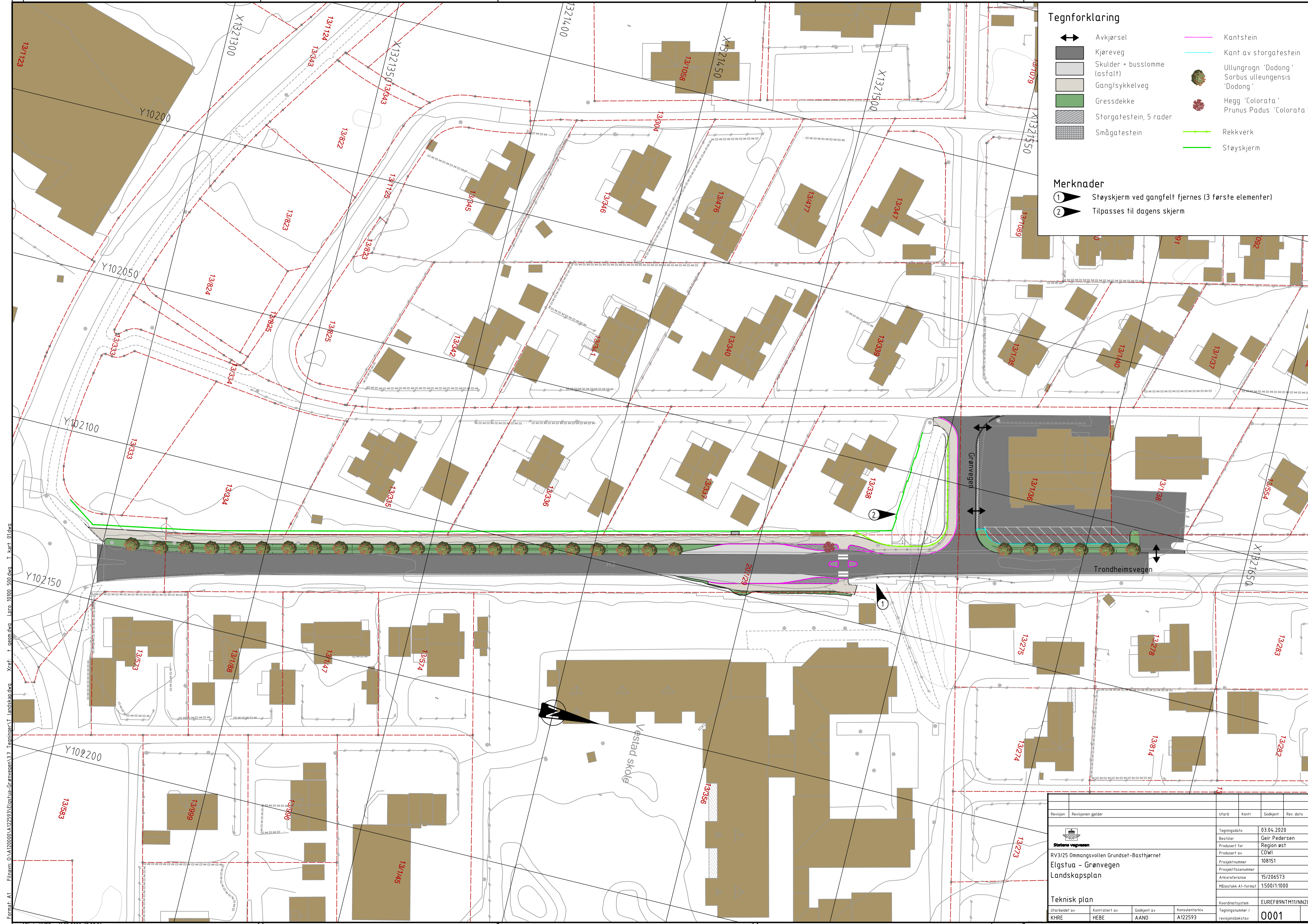
Forutsetninger:  
Trafikkgruppe D. Bæreevnegruppe 6. Telefarlighetsgruppe T4.

OVERBYGNING GS-VEG/FORTAU/HOLDEPLASS  
VIPS 10100 OG 10200,  
M=1:10



Forutsetninger:  
Normal trafikkbelastning. Bæreevnegruppe 6. Telefarlighetsgruppe T4.

| Revisjon  | Revisjonen gjelder   | Utlarb   | Kontr                   | Godkjent | Rev. data |
|---|----------------------|--|-------------------------|----------|-----------|
|   |                      |  |                         |          |           |
|   |                      | Tegningsdato: 03.04.2020<br>Bestiller: Geir Pedersen<br>Produsert for: Region øst<br>Produsert av: COWI<br>Prosjektnummer: 108151<br>Prosjektfasennummer:<br>Arkivreferanse: 15/206573<br>Målestokk A1-format: Som vist A1 |                         |          |           |
| RV3/25 Ommangsvollen Grundset-Basthjørnet<br>Elgstua - Grønvegen<br>Normalprofil og overbygning<br>Vegmodell 10100 og 10200 |                      | Koordinatsystem: EUREF89NTM11/NN20<br>Tegningsnummer / revisjonsboksstav: F001   |                         |          |           |
| Utlarbeidet av: BABL  | Kontrallert av: AAND | Godkjent av: HEBE  | Konsulentarkiv: A122593 |          |           |



### Tegnforklaring

|  |                              |  |  |
|--|------------------------------|--|--|
|  | Avkjørsel                    |  | Kantstein  |
|  | Kjøreveg                     |  | Kant av storgatestein                                  |
|  | Skulder + busslomme (asfalt) |  | Ullungravn 'Dodong'<br>Sorbus ulleungensis<br>'Dodong' |
|  | Gang/sykelveg                |  | Hegg 'Colorata'<br>Prunus Padus 'Colorata'             |
|  | Gressdekke                   |  | Rekkverk   |
|  | Storgatestein, 5 rader       |  | Støyskjerm   |
|  | Smågatestein                 |  |  |

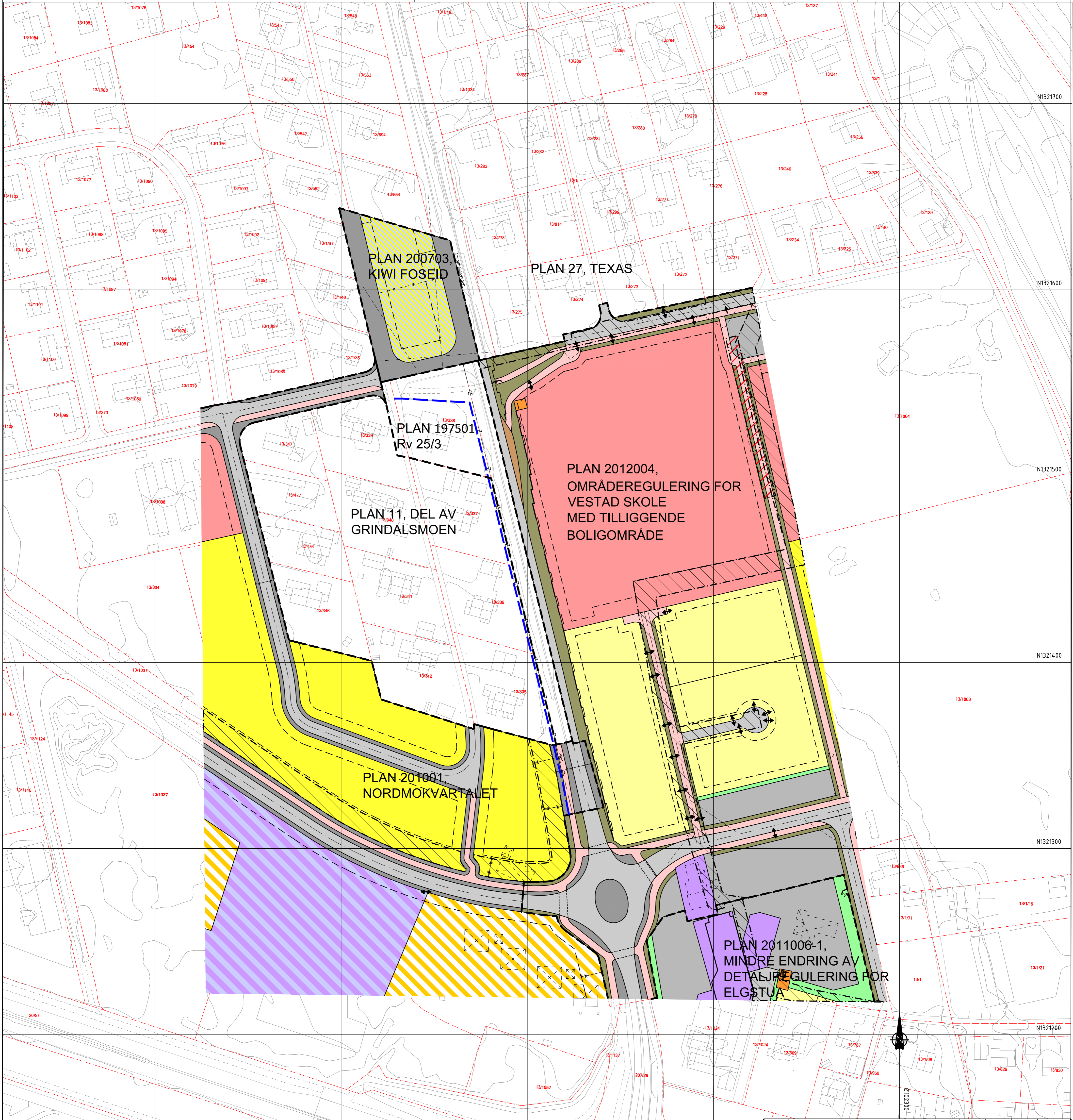
### Merknader

- Støyskjerm ved gangfelt fjernes (3 første elementer)
- Tilpasses til dagens skjerm

Filnavn: D:\1220000\122523\Elstua-Grønvegen\3.1\_Tegninger\1\_Landskap.dwg  
 Xref: 1\_01.dwg  
 Luro: 10100\_500.dwg  
 I-kaart: 01.dwg  
 Forstør: A1  
 Plott: KHRE 11.05.2020 12:09:21

| Revisjon   | Revisjon gjelder | Uttarb              | Kontr             | Godkjent    | Rev. dato |
|--|------------------|---------------------|-------------------|-------------|-----------|
|  |                  |                     |                   |             |           |
| <br>Statens vegvesen   |                  | Tegningsdato        | 03.04.2020        |             |           |
| RV3/25 Ommangsvollen Grunnet-Basthjørnet<br>Elgstua - Grønvegen<br>Landskapsplan |                  | Bestiller           | Geir Pedersen     |             |           |
|  |                  | Produsert for       | Region øst        |             |           |
|  |                  | Produsert av        | COWI              |             |           |
|  |                  | Prosjektnummer      | 108151            |             |           |
|  |                  | Arkivreferanse      | 15/206573         |             |           |
|  |                  | Målestokk A1-format | 1:500/1:1000      |             |           |
| <b>Teknisk plan</b>  |                  | Koordinatsystem     | EUREF89NTM11/NN20 |             |           |
| Utarbeidet av  | KHRE             | Kontrollert av      | HEBE              | Godkjent av | AAND      |
|  |                  | Konsulentarkiv      | A122593           |             |           |
|  |                  | Tegningsnummer /    | 0001              |             |           |
|  |                  | revisjonsboksnavn   |                   |             |           |

| Reguleringsplaner |  |                         | Arealformål i gjeldene planer   |  |  | Tegnforklaring   |  |  |   |  |  |
|-------------------|--|-------------------------|---|--|--|--|--|--|---|--|--|
| PlanID            | Navn   | Dato for ikrafttredelse | <b>§12-5. Nr. 1 - Bebyggelse og anlegg</b><br>B1 Boligbebyggelse<br>Bolig Boligbebyggelse-frittliggende småhusbebyggelse<br>BB Boligbebyggelse-blokkbebyggelse<br>S 1 Sentrumsformål<br>BH Barnehage<br>o_U 2 Undervisning<br>H1 Hotell/overnatting<br>Bevertning Bevertning<br>E Energianlegg<br>Kombinert bebyggelse og anleggsformål<br>F/K2 Forretning/kontor<br>Kombinerte formål (PBL §25,2.ledd)<br>B/F Bolig/Forretning |  |  | <b>§12-5. Nr. 2 - Samferdselsanlegg og teknisk infrastruktur</b><br>o_V1 Kjøreveg<br>o_F3 Fortau<br>o_G/S 6 Gang-/sykkelveg<br>o_AVG Annen veggrunn - tekniske anlegg<br>o_AVG Annen veggrunn - grøntareal<br>o_Kh Kollektivholdeplass<br>f_P 4 Parkeringsplasser<br><b>Offentlige trafikkområder (PBL §25,1.ledd nr 3)</b><br>Offentlige trafikkområde generelt |  |  | <b>§12-5. Nr. 3 - Grønnstruktur</b><br>V1 Vegetasjonsskjerm |  |  |
| 200703            | KIWI Foseid  | 12.12.2012              |   |  |  | - - - - - Reguleringsplangrense<br>- - - - - Eksisterende feiggrense<br>- - - - - Ny feiggrense<br>- Z - - - Teiggrense som oppheves<br>20/1 Gårds-/bruksnr.   |  |  |   |  |  |
| 27                | Texas  | 07.08.1970              |   |  |  |  |  |  |   |  |  |
| 11                | Del av Grindalsmoen  | 22.09.1964              |   |  |  |  |  |  |   |  |  |
| 201001            | Nordmokvartalet  | 26.05.2010              |   |  |  |  |  |  |   |  |  |
| 2012004           | Områderregulering for Vestad skole med tilliggende boligområde | 02.05.2018              |   |  |  |  |  |  |   |  |  |
| 2011006-1         | Mindre endring av detaljregulering for Elgstua                 | 01.09.2017              |   |  |  |  |  |  |   |  |  |
| 197501            | Rv 25/3  | 07.10.1976              |   |  |  |  |  |  |   |  |  |



|  |                    |   |        |         |           |
|--|--------------------|---|--------|---------|-----------|
| Revisjon   | Revisjonen gjelder | Utarb.  | Kontr. | Godjert | Rev. dato |
|  |                    |   |        |         |           |
| <b>Statens vegvesen</b><br>RV3/25 Omangsvollen Grunnet-Bosthjørnet<br>Elgstua-Grønvegen<br>Planstatus<br>Gjeldende reguleringsplaner |                    | Tegningsdato: 03.04.2020<br>Bestiller: Geir Pedersen<br>Produsert for: Region øst<br>Produsert av: COWI<br>Prosjektnummer: 108151<br>Prosjektfasennummer:<br>Arkivreferanse: 15/206573<br>Målestokk A1-format: 1:500/ A3 1:1000 |        |         |           |
| Teknisk plan<br>Utarbeidet av: CAFN<br>Kontrollert av: HEBE<br>Godjert av: AAND<br>Konsulentarkiv: A122593                           |                    | Koordinatsystem: EUREF89NTM11/NN20<br>Tegningsnummer / revisjonsbokstav: R002   |        |         |           |



Statens vegvesen  
Pb. 1010 Nordre Ål  
2605 Lillehammer

Tlf: (+47)22073000  
firmapost@vegvesen.no

[vegvesen.no](http://vegvesen.no)

**Trygt fram sammen**