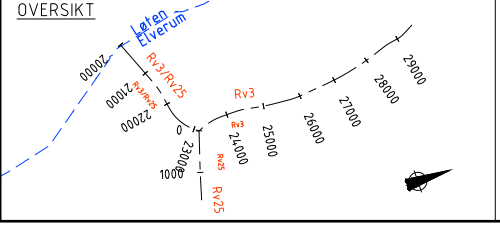
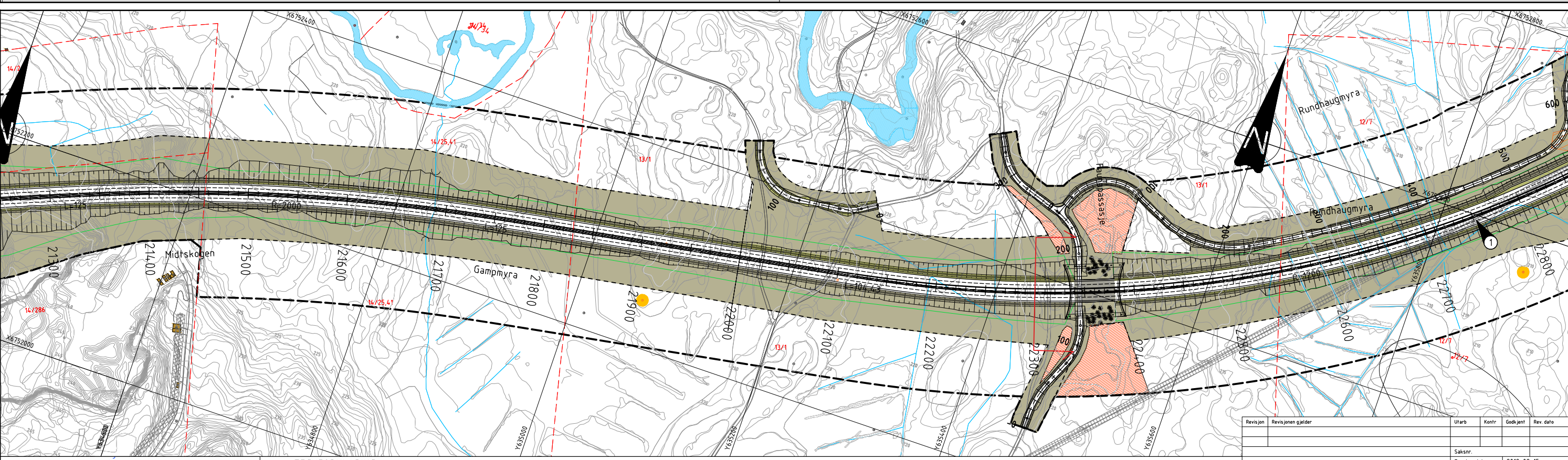
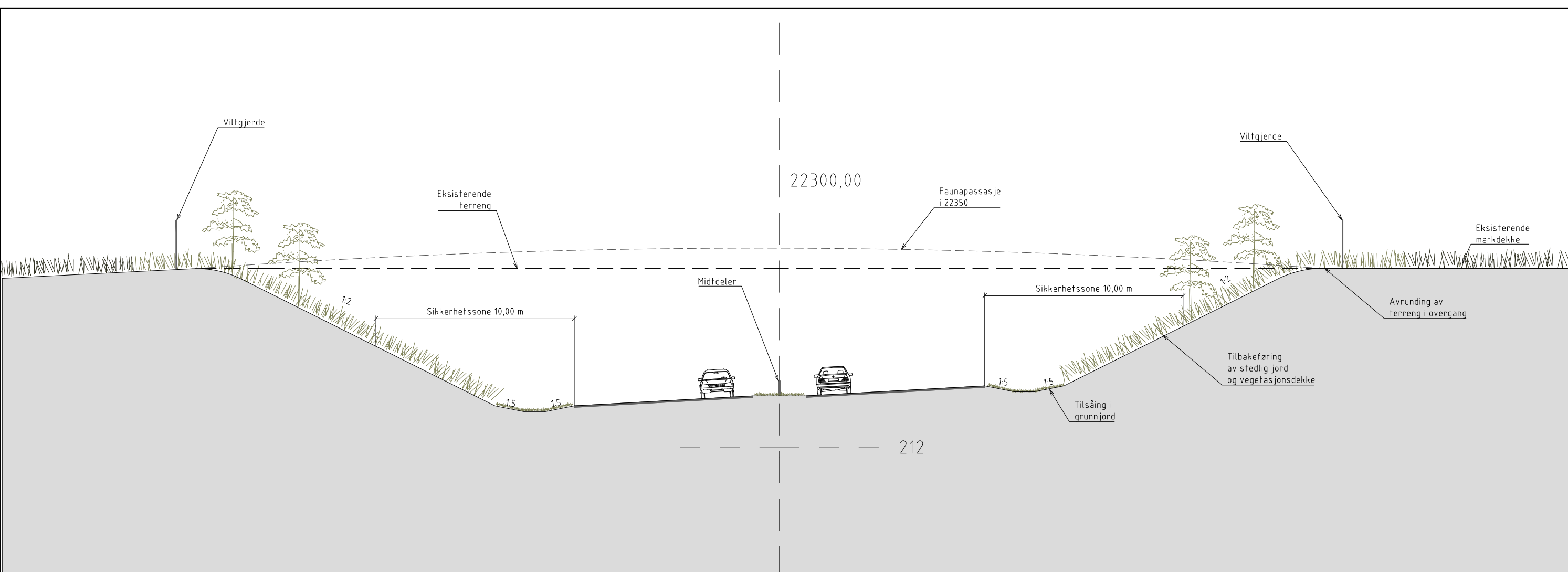


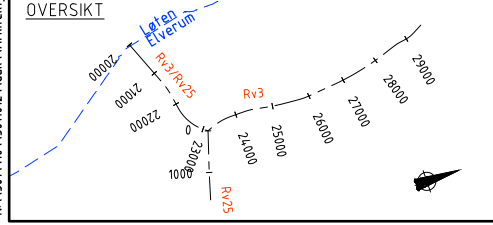
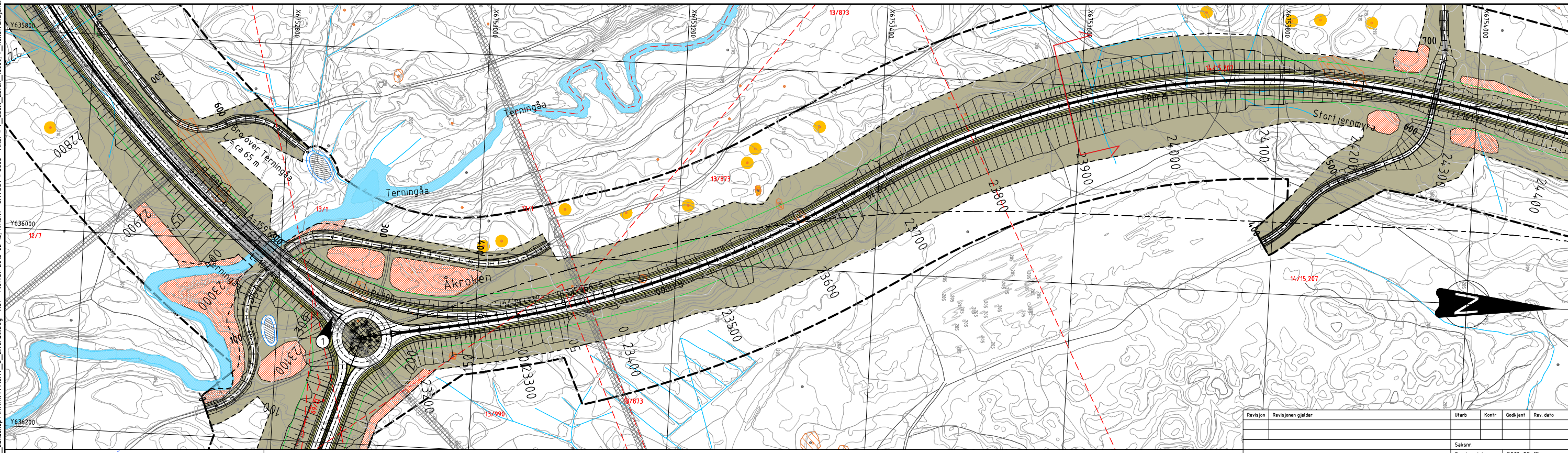
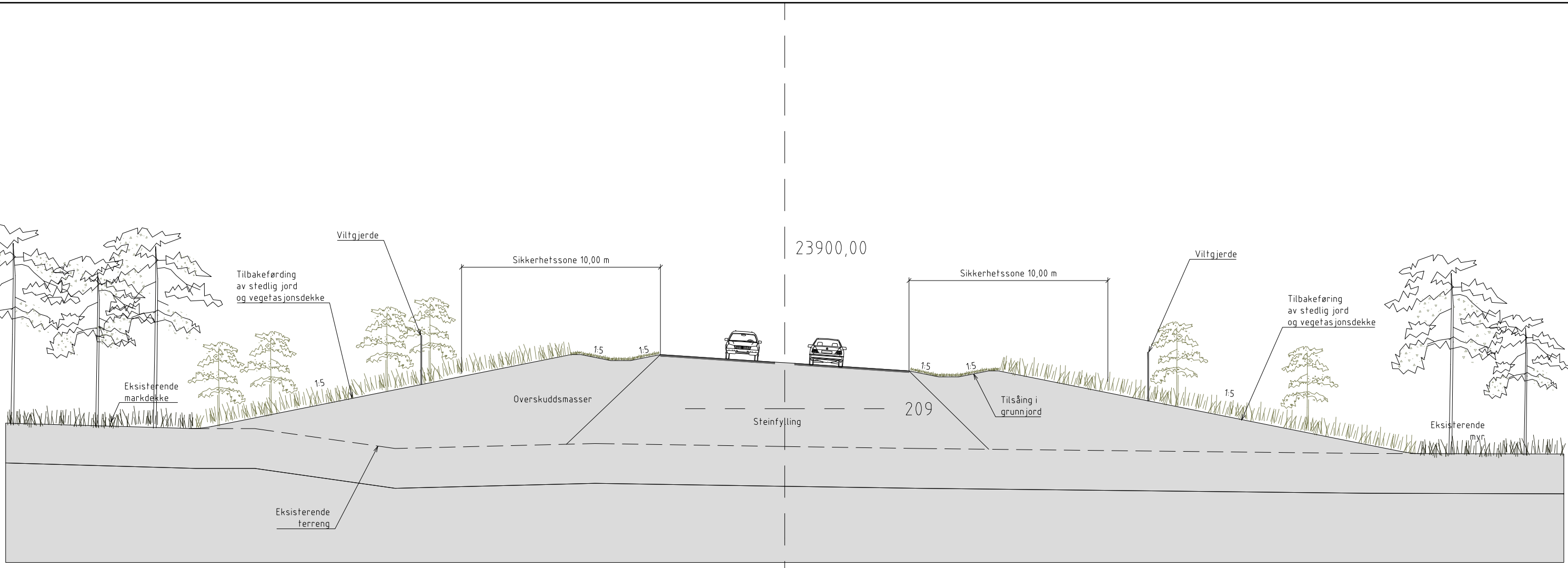
N:\5011012\5011012\Arkiv\Landskap\Arkiv\LAY_0_Elverum.dwg - HOF - Plottet: 2012-02-15, 19:09:12 - LAYOUT = 0602 - XREF = T_Gem_Latn_5000_T_Konstruksjoner_Plan_T_anleggsgrensse_T_oversikt_5011012_T_Kart_Elverum_5011012_T_Kart_2D_5m-Kotter_Elverum_5011012_T_Kart_Eiendomsgrenser_Elverum



TEGNFORKLARING

Tiltsåing i grunnjord	Kulturminne/forminne	Anleggsgrensse
Tilbakeføring av stedlig jord og vegetasjonsdekke	Bygning rives	Eiendomsgrensse
Bevaring av eks. vegetasjon av spesiell betydning, ekstra sikring kreves	Høyspenttrase	Regulerings-planavgrensning
Torver med mose og småfuru fra anlegget	Sedimentasjonsbasseng/våtmarksfilter	Viltjerde
		Gabion
		Støyskjerm
		Høyspentledning legges i bakken

Revisjon	Revisjonen gjelder	Utarb	Kontr	Godjent	Rev dato
Saksnr:					
Tegningsdato: 2012-02-15					
Bestiller: Arne Meland					
Produisert for: Region øst					
Produisert av: Norconsult AS					
Parsell:					
Angi tegningstype:					
Pr. 21300-22800					
Teknisk plan:					
Utarbeidet av:	Kontrollert av:	Godjent av:	Konsulentarkiv:	Tegningsnummer/	revisjonsbokstav:
TkBe	HOF	ERo	5011012	0602	



TEGNFORKLARING

Tilsåing i grunnjord	Kulturminne/forminne	Anleggsgrense
Tilbakeføring av stedlig jord og vegetasjonsdekke	Bygning rives	Eiendomsgrnse
Bevaring av eks. vegetasjon av spesiell betydning, ekstra sikring kreves	Høyspentfrase	Regulering-planavgrensning
Torver med mose og småfuru fra anlegget	Sedimentasjonsbasseng/våmarksfilter	Viltgjerde
		Gabion
		Støyskjerm

Høyspentledning legges i bakken

Revisjon	Revisjonen gjelder	Utarb.	Kontr.	Godkjent	Rev dato

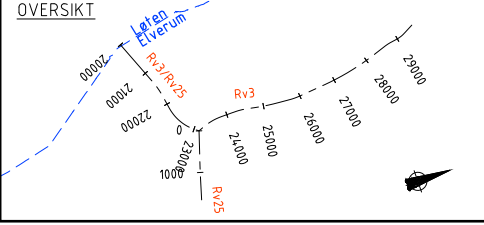
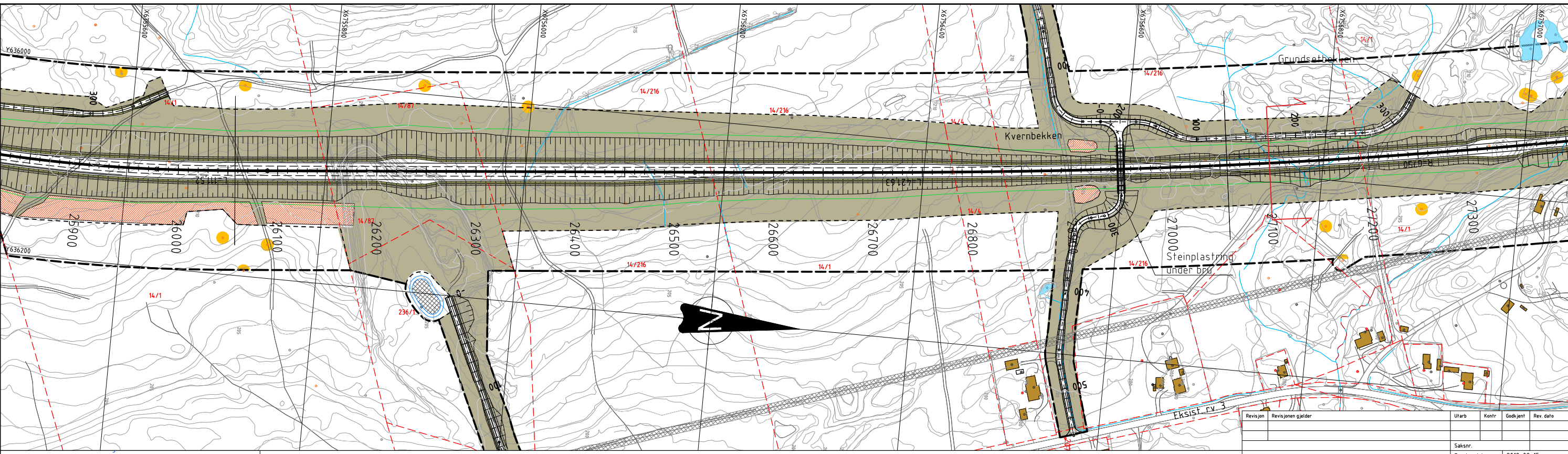
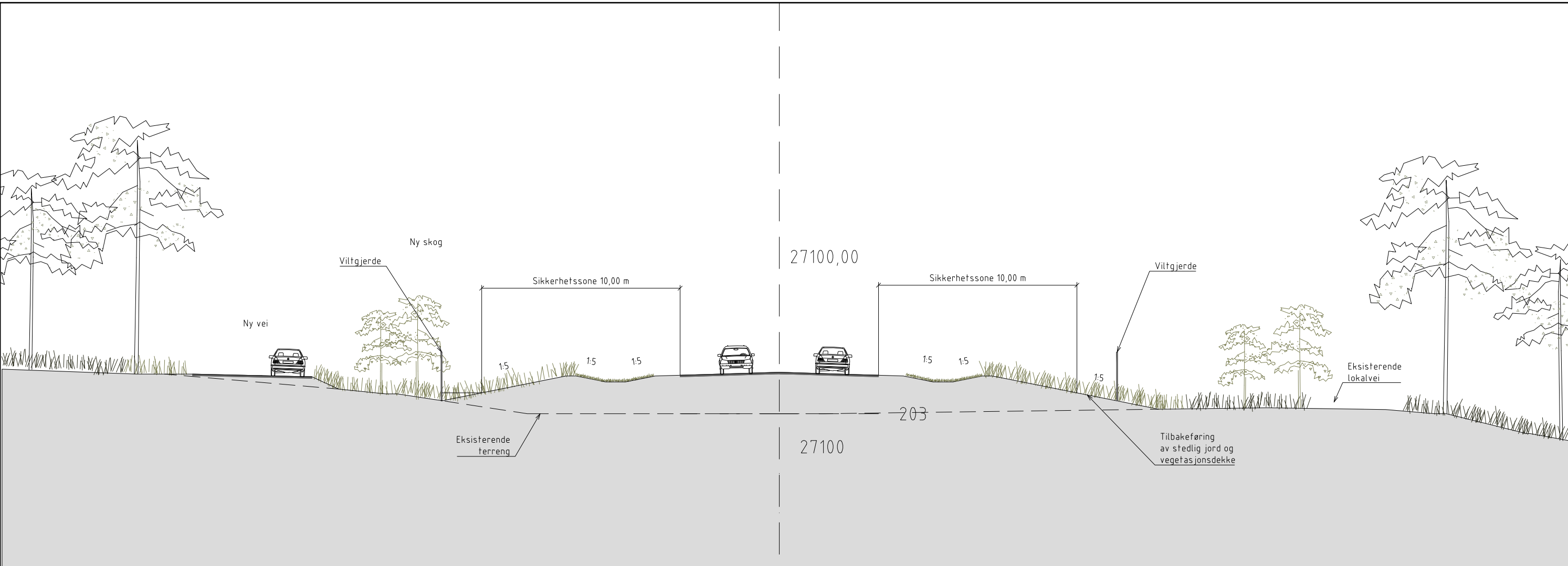
Saksnr:
Tegningsdato: 2012-02-15
Besitter: Arne Meland
Produsert for: Region øst
Produsert av: Norconsult AS

Angi tegningstype
Pr. 22800-24300

PROF-nummer	04R0003R_013
Arkivnummer	
Byggesaksnummer	
Målestokk A1	1:2000 / 1:100
Tegningsnummer/ revisjonsbokstav	0603

Teknisk plan
Utarbeidet av: TkBe Kontrollert av: HOF Godkjent av: ERO Konsulentarkiv: 501102

N:\5011012\10\5011012\Landskap\Arkitekt\LAY_0_Elverum.dwg - HOF - Plottet: 2012-02-15, 19:215 - LAYOUT = 0605 - XREF = T_Geom_Lerhen_15000_T_Konstruksjoner_Plan_T_Amleggsgrense_T_oversikt_5011012_T_Kart_Elverum_Oppdal_042010_5011012_T_Sredsnan_5011012_T_Kart_2D_5m-Korer_Elverum_5011012_T_Kart_Eiendomsgrnser_Elverum



TEGNFORKLARING		ANLEGGSGRENSE	
	Tiltsåing i grunnjord		Anleggsgrense
	Tilbakeføring av stedlig jord og vegetasjonsdekke		Eiendomsgrnse
	Bevaring av eks. vegetasjon av spesiell betydning, ekstra sikring kreves		Regulering-planavgrensning
	Torver med mose og småfuru fra anlegget		Viltgjerde
	Kulturminne/forminne		Gabion
	Bygning rive		Støyskjerm
	Høyspenttrase		Sikkerhetssone 10,00 m
	Sedimentasjonsbasseng/våtmarksfilter		Tilbakeføring av stedlig jord og vegetasjonsdekke

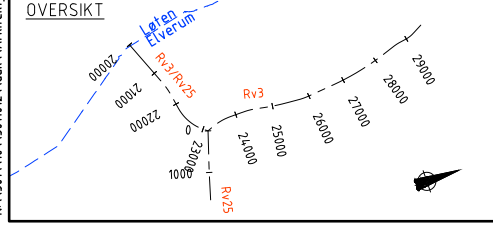
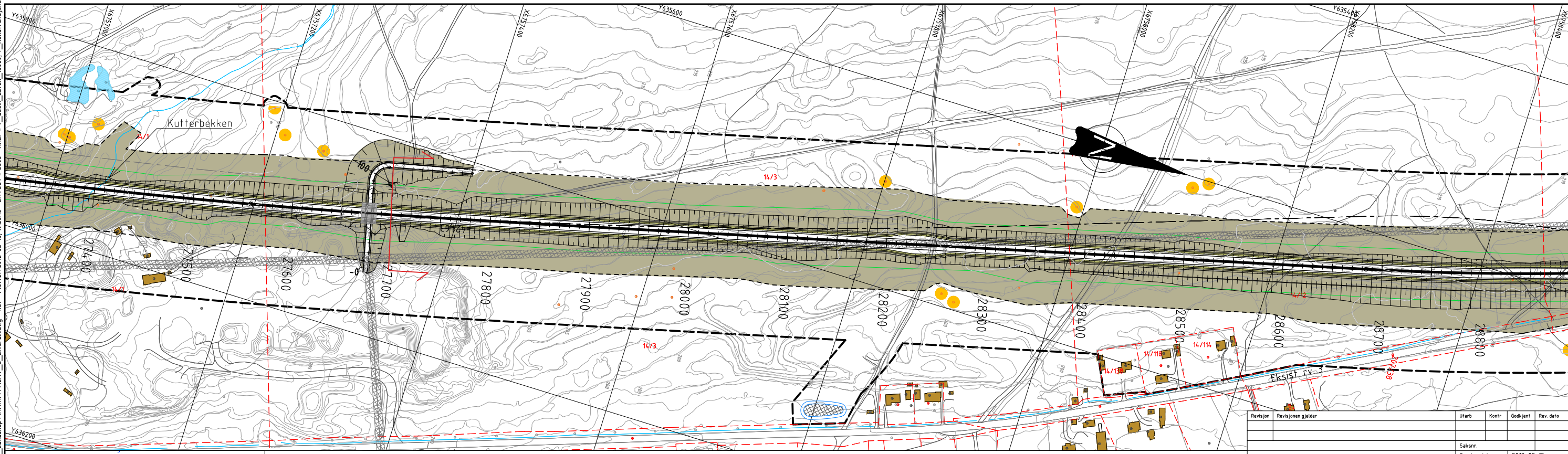
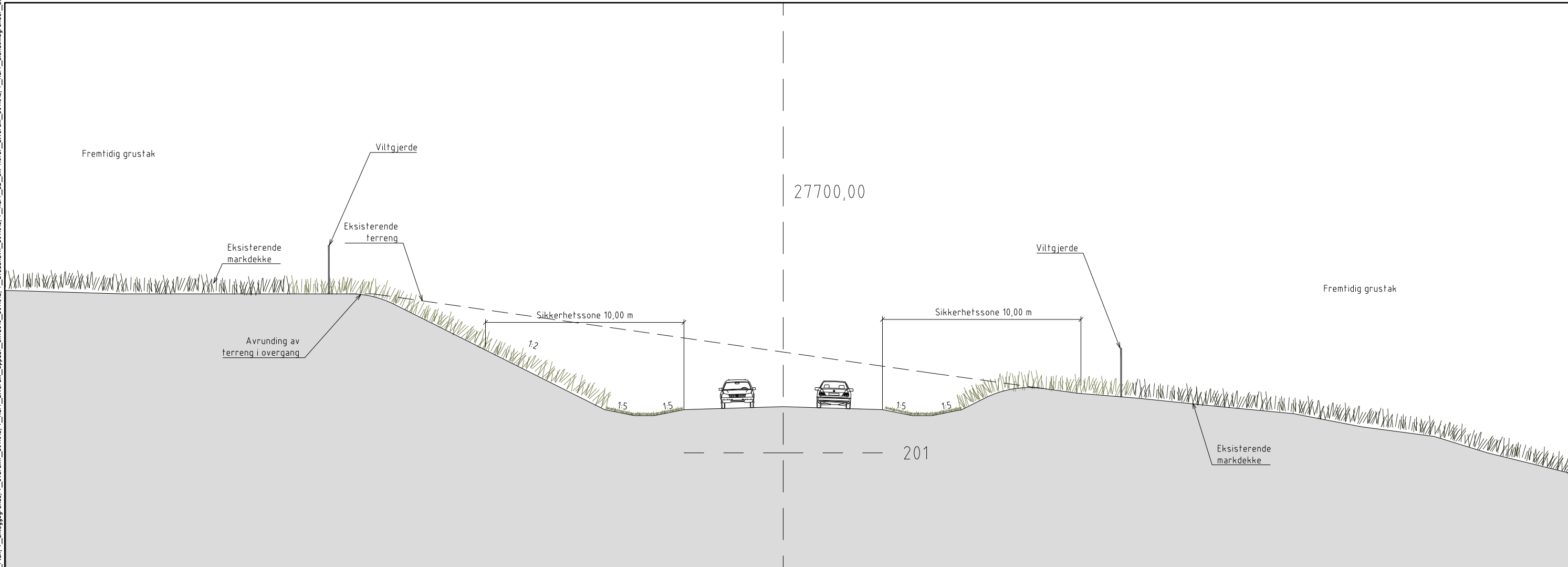
Revisjon	Revisjonen gjelder	Utarb	Kontr	Godkjent	Rev dato

Saksnr	
Tegningsdato	2012-02-15
Beslitter	Arne Meland
Produsert for	Region øst
Produsert av	Norconsult AS

Stasjons vegnummer	
Rv. 3 / Rv. 25 Ommangsvollen - Grundset	
Parsell	
Landskapsplan	
Pr. 25800-27300	

Teknisk plan		Tegningsnummer/	
Utarbeidet av	TKBe	Tegningsnummer/	0605
Kontrollert av	HOF	revisjonsbokstav	
Godkjent av	ERo		
Konsulentarkiv	5011012		

N:\5011012\10\5011012\arkiv\1\1\LAY_0_Elverum.dwg - HOF - Plottet: 2012-02-15, 19:28:18 - LAYOUT = 0606 - XREF = T_Geom_Laen_5000, T_Konstruksjoner_Plan, T_anleggsgrense, T_oversikt_5011012, T_Kart_Elverum, T_Kart_2D_5m-Koter_Elverum_5011012, T_Kart_Eiendomsgrenser_Elverum



TEGNFORKLARING

Tiltåing i grunnjord	Kulturminne/forminne	Anleggsgrense
Tilbakeføring av stedlig jord og vegetasjonsdekke	Bygning rives	Eiendomsgrense
Bevaring av eks. vegetasjon av spesiell betydning, ekstra sikring kreves	Høyspentrase	Reguleringsplanavgrensning
Torver med mose og småruru fra anlegget	Sedimentasjonsbasseng/våtmarksfilter	Viltgjerde
		Gabion
		Støyskjerm

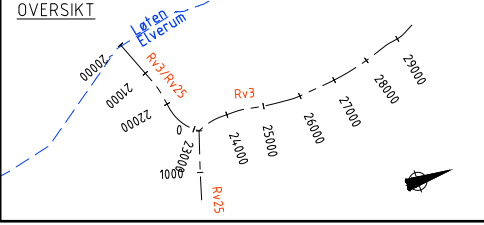
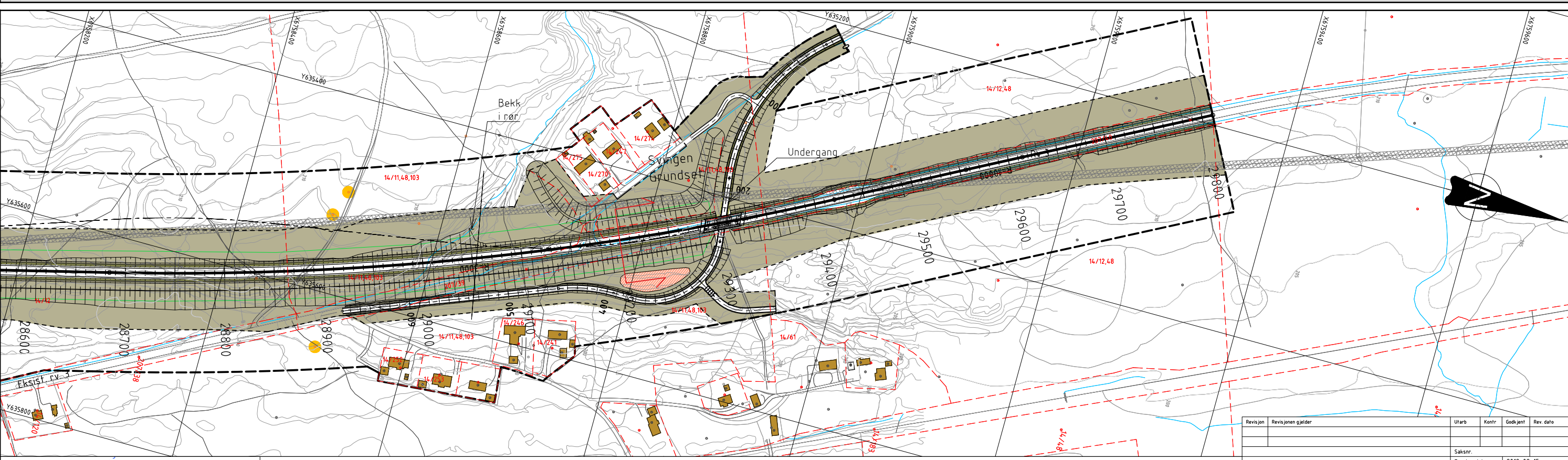
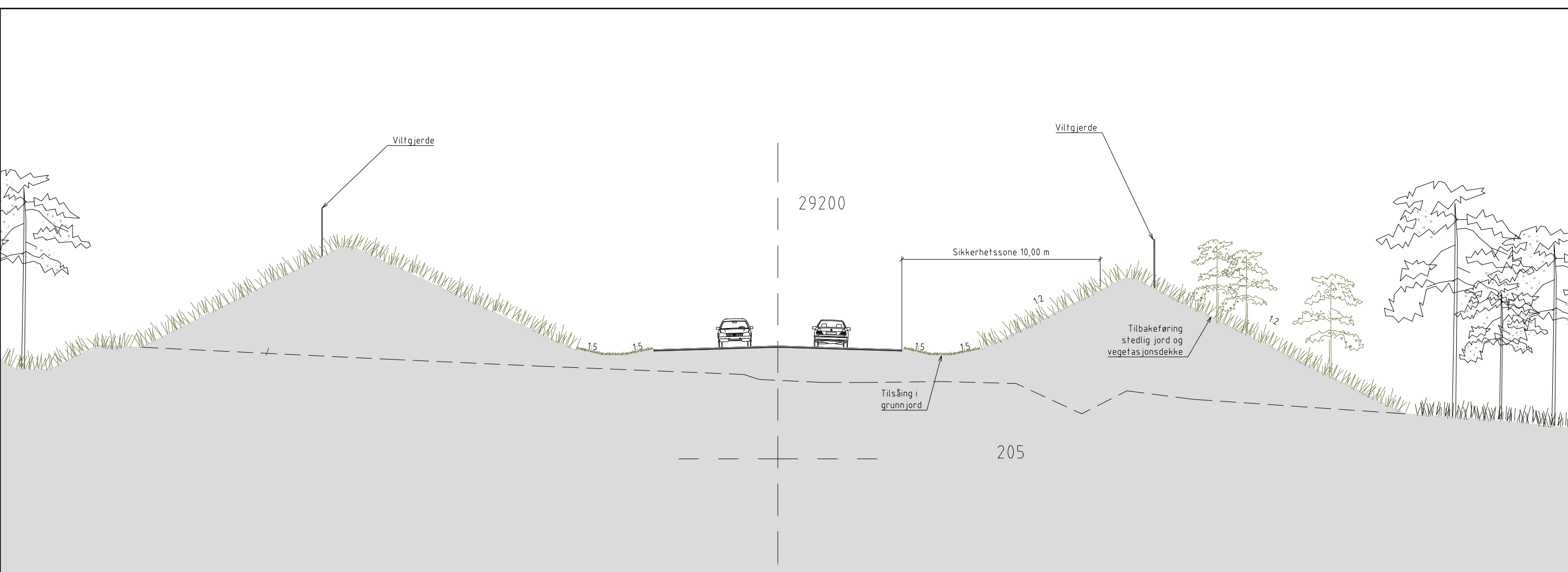
Revisjon	Revisjonen gjelder	Utarb	Kontr	Godkjent	Rev dato

Saksnr	
Tegningsdato	2012-02-15
Bestiller	Arne Meland
Produsert for	Region øst
Produsert av	Norconsult AS

PROF-nummer	04R0003R_013
Arkivnummer	
Byggeværknummer	
Målestokk A1	1:2000 / 1:100
Tegningsnummer/ revisjonsbokstav	0606

Landskapsplan Pr. 27300-28800			
Teknisk plan	Kontrollert av	Godkjent av	Konsulentarkiv
Utarbeidet av TkBe	HOF	ERo	5011012

N:\501102\501102\arkiv\arkiv\LAY_0_Elverum.dwg - HOF - Plottet: 2012-02-15, 19:32:19 - LAYOUT = 0607 - XREF = T_Geom_Lørem_5000, T_Konstruksjoner_Plan, T_anleggsgranse, T_oversikt_501102, T_Kart_Elverum_Oppdelt_0kr2010_501102, T_Stedsnavn_501102, T_Kart_2D_5m-koter_Elverum_501102, T_Kart_Eiendomsgranser_Elverum_501102

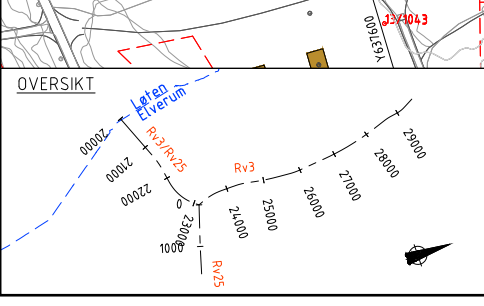
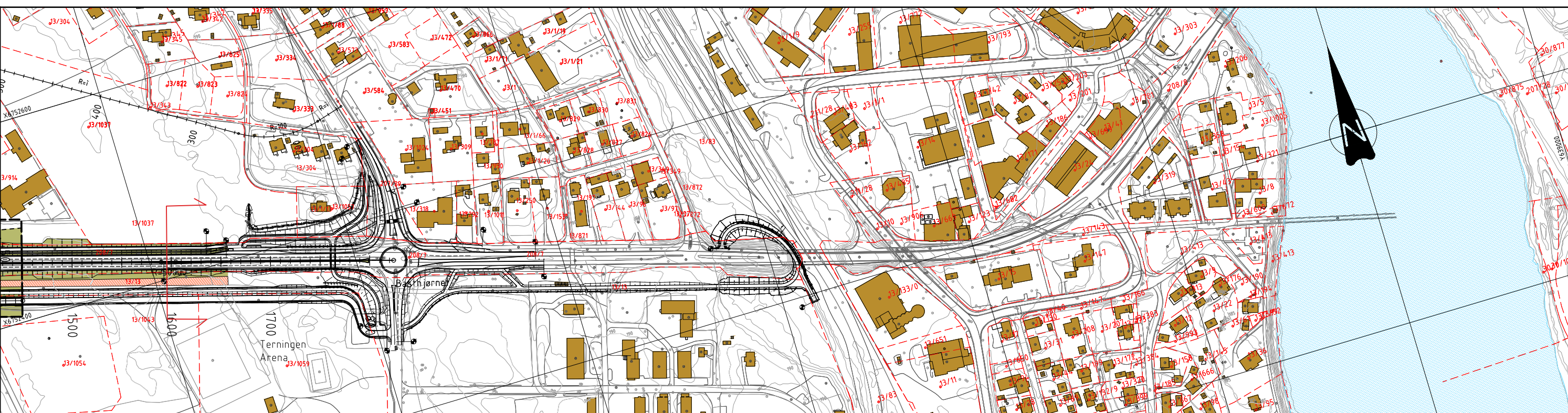
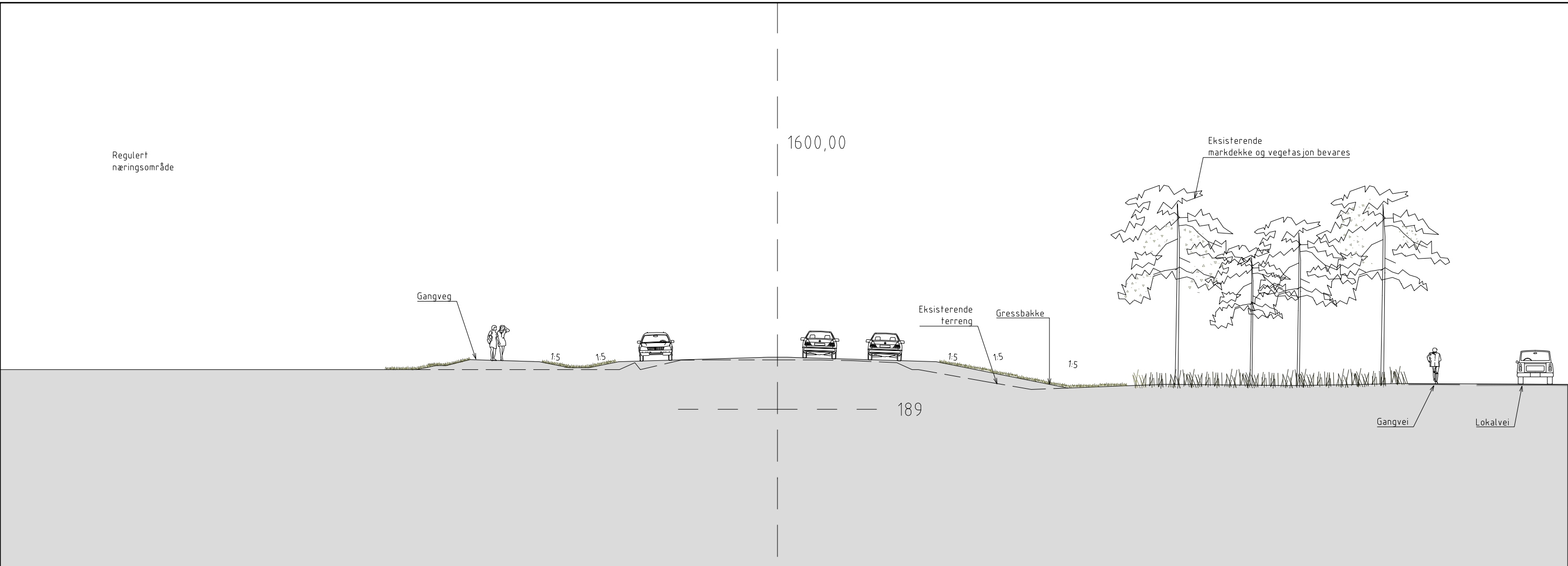


TEGNFORKLARING			
	Tilsåing i grunn jord		Anleggsgranse
	Tilbakeføring av stedlig jord og vegetasjonsdekke		Eiendomsgranse
	Bevaring av eks. vegetasjon av spesiell betydning, ekstra sikring kreves		Regulering-planavgrensning
	Torver med mose og småfuru fra anlegget		Viltgjærde
	Kulturminne/forminne		Gabion
	Bygning rives		Stasjonsjerm
	Høyspentfrase		Sedimentasjonsbasseng/våtmarksfilter

Revisjon	Revisjonen gjelder	Uarb	Kontr	Godjent	Rev dato

Saksnr	
Tegningsdato	2012-02-15
Besjatter	Arne Meland
Produsert for	Region øst
Produsert av	Norconsult AS
Parsell	
PROF-nummer	04R0003R_013
Arkivnummer	
Byggeværknummer	
Målestokk A1	1:2000 / 1:100
Tegningsnummer/ revisjonsbokstav	0607

Landskapsplan			
Pr. 28800-29811			
Teknisk plan			
Utarbeidet av	Kontrollert av	Godjent av	Konsulentarkiv
TkBe	HOF	ERo	501102



TEGNFORKLARING	
	Tilslåing i grunnjord
	Tilbakeføring av stedlig jord og vegetasjonsdekke
	Bevaring av eks. vegetasjon av spesiell betydning, ekstra sikring kreves
	Torver med mose og småfuru fra anlegget
	Kulturminne/forminne
	Bygnings rives
	Høyspentrase
	Sedimentasjonsbasseng/våtmarksfilter
	Anleggsgrense
	Eiendomsgrænse
	Regulering-planavgrensning
	Viltgjerde
	Gabion
	Støyskjerm

Revisjon	Revisjonen gjelder	Utarb	Kontr	Godkjent	Rev dato

Saksnr	
Tegningsdato	2012-02-15
Besitter	Arne Meland
Produert for	Region øst
Produert av	Norconsult AS

Landskapsplan	
Pr. 1500-1650	
Teknisk plan	
Utarbeid av	TkBe
Kontrollert av	HOF
Godkjent av	ERO
Konsulentarkiv	501102
PROF-nummer	04R0003R_013
Arkivnummer	
Byggverksnummer	
Målestokk A1	1:2000 / 1:100
Tegningsnummer/ revisjonsbokstav	0612