

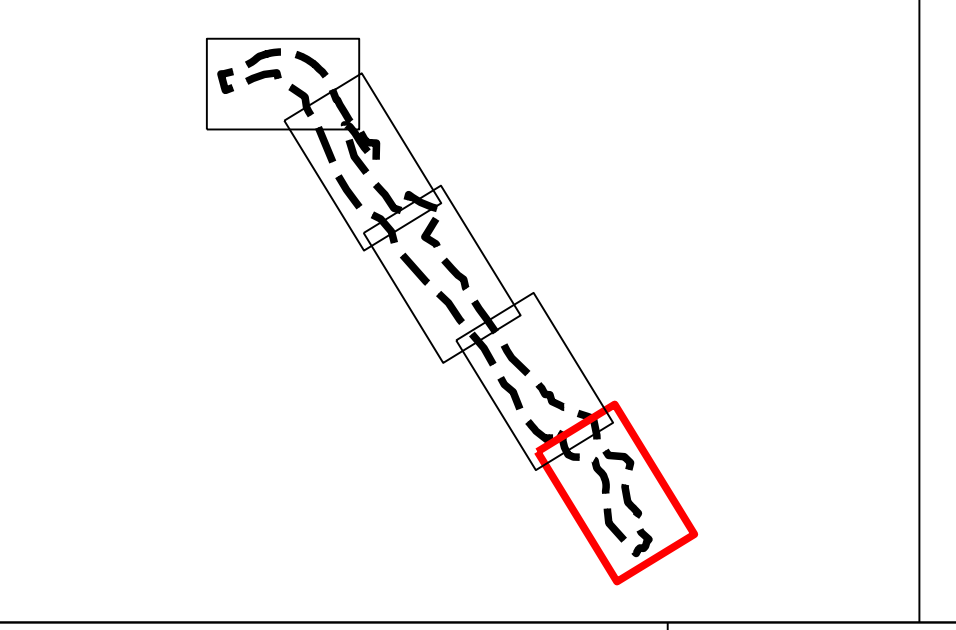
Tegnforklaring

- Reguleringsplan PBL 2008**
- §12-5. Nr. 2 - Samferdselsanlegg og teknisk infrastruktur**
- V Veg
 - AVG Annen veggrunn - grøntareal
 - KA Kollektivanlegg
 - P Parkering
- §12-5. Nr. 5 - Landbruks-, natur- og friluftsmål samt reindrift**
- LNFR LNFR areal for nødvendige tiltak for landbruk og reindrift og gårdstilknyttet næringsvirksomhet basert på gårdens ressursgrunnlag

- §12-5. Nr. 6 - Bruk og vern av sjø og vassdrag med tilhørende strandsone**
- NSV Naturområde i sjø og vassdrag
- §12-6 - Hensynssoner**
- H310 Ras- og skredfare
 - H320 Flomfare
 - H530 Hensyn landskap
- §12-7 - Bestemmelseområder**
- # Midlertidig bygge- og anleggsområde

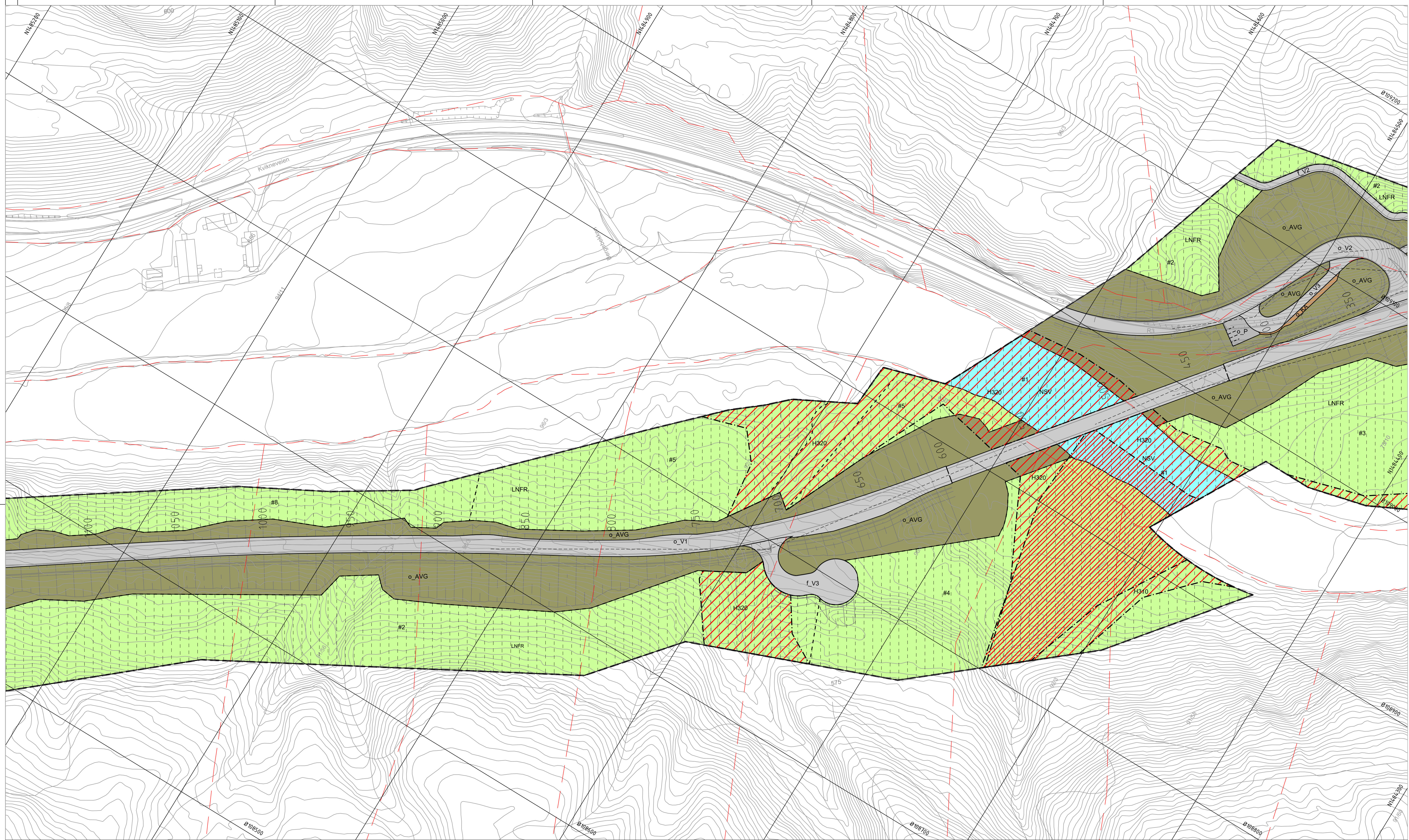
- Linjesymbol**
- Plangrense
 - - - Formålgrense
 - · - · - Midlertidig bygge- og anleggsrense
 - · - · - Grense for faresone
 - · - · - Grense for angitt hensynssone
 - · - · - Bebyggelse som forutsettes fjernet
 - · - · - Frisiktilinje
 - · - · - Regulert parkeringsfelt
 - · - · - Bru
- Punktsymboler**
- ↔ Avkjørsel - både inn og utkjøring

Oversiktskart kartblad



Kilde for basiskart: FKB
 Dato for basiskart: 05.02.2024
 Ekvidistanse 1m
 Kartmålestokk 1:1000

Revisjon	Dato	Saksnr.	Signatur
Rv. 3 Tunna bru med tilstøtende veg			
PlanID:	3427_202302		
Kartgrunnlag:	FKB		
Kartreferanse:	EUREF89.NTM-10		
Høydegrunnlag:	NN2000		
Saksbehandling i følge plan- og bygningsloven			
Dato for oppstartsmøte	30.08.2023	23/11233	
Kunngjøring oppstart av reguleringsplanarbeid	31.08.2023	23/11233	
Vedtak om høring og offentlig ettersyn			
Periode for høring og offentlig ettersyn			
Vedtak kommunestyret			
Dato:	02.2024	Utarbeidet av:	Tegningsnummer:
PROF-nummer:		Saksbehandler:	R1



Tegnforklaring

Reguleringsplan PBL 2008

§12-5. Nr. 2 - Samferdselsanlegg og teknisk infrastruktur

- V Veg
- AVG Annen veggrunn - grøntareal
- KA Kollektivanlegg
- P Parkering

§12-5. Nr. 5 - Landbruks-, natur- og friluftsmål samt reindrift

- LNFR LNFR areal for nødvendige tiltak for landbruk og reindrift og gårdstilknyttet næringsvirksomhet basert på gårdens ressursgrunnlag

§12-5. Nr. 6 - Bruk og vern av sjø og vassdrag med tilhørende strandsone

- NSV Naturområde i sjø og vassdrag

§12-6 - Hensynssoner

- H310 Ras- og skredfare
- H320 Flomfare
- H550 Hensyn landskap

§12-7 - Bestemmelseområder

- # Midlertidig bygge- og anleggsområde

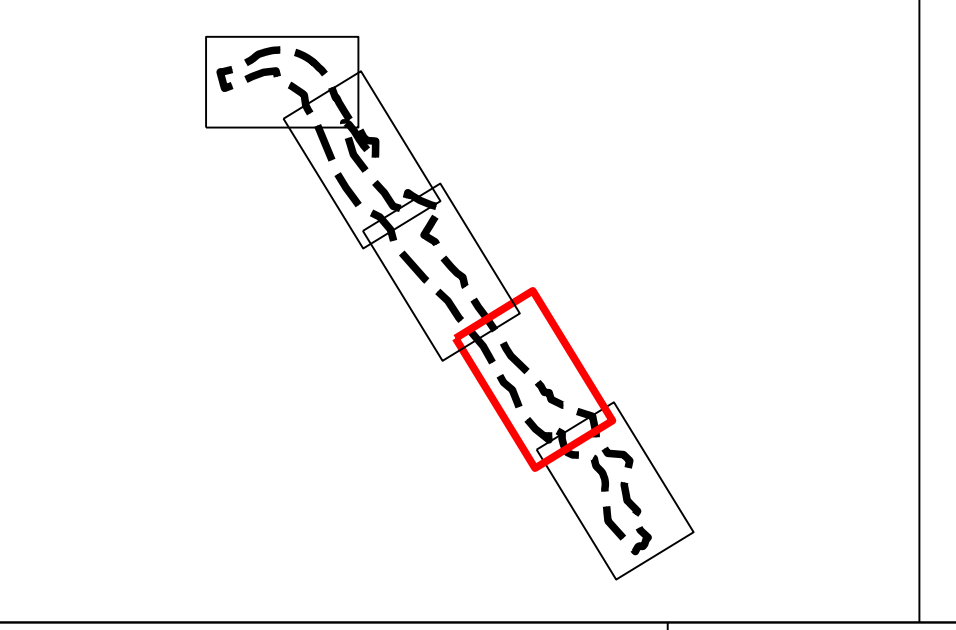
Linjesymbol

- Plangrense
- Formålgrense
- Midlertidig bygge- og anleggsrense
- Grense for faresone
- Grense for angitt hensynssone
- Bebyggelse som forutsettes fjernet
- Friskiltlinje
- Regulert parkeringsfelt
- Bru

Punktsymboler

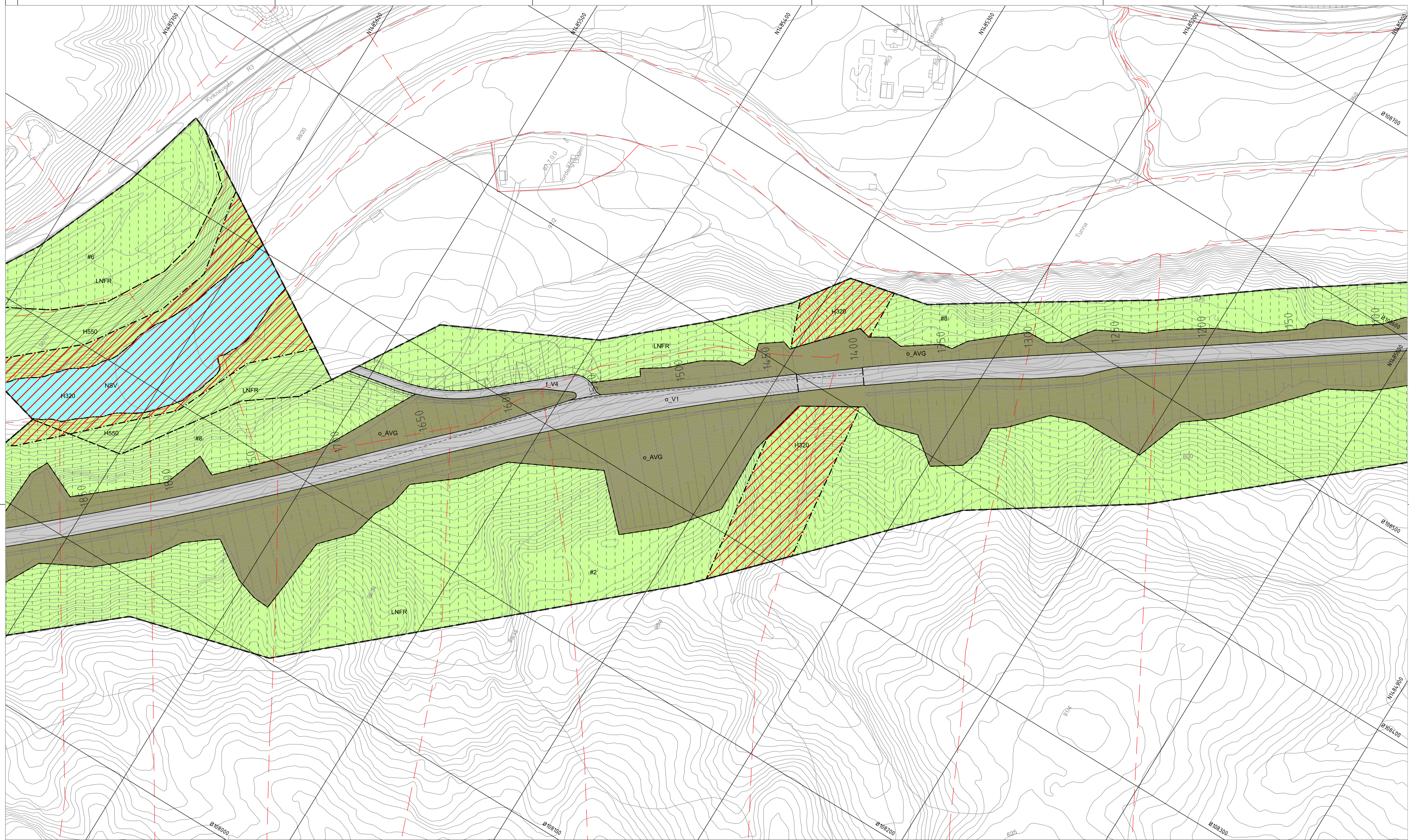
- Avkjørsel - både inn og utkjøring

Oversiktskart kartblad



Kilde for basiskart: FKB
 Dato for basiskart: 05.02.2024
 Ekvidistanse: 1m
 Kartmålestokk: 1:1000

Revisjon	Dato	Saksnr.	Signatur
Rv. 3 Tunna bru med tilstøtende veg			
PlanID:		3427_202302	
Kartgrunnlag:		FKB	
Kartreferanse:		EUREF89.NTM-10	
Høydegrunnlag:		NN2000	
Saksbehandling i følge plan- og bygningsloven			
Dato for oppstartsmøte	Dato	Saksnr.	Signatur
	30.08.2023	23/11233	
Kunngjøring oppstart av reguleringsplanarbeid			
	31.08.2023	23/11233	
Vedtak om høring og offentlig ettersyn			
Periode for høring og offentlig ettersyn			
Vedtak kommunestyret			
Tilbyrskommune		Statens vegvesen	
Dato:	02.2024	Utarbeidet av:	AFRY Ark Studio
PROF-nummer:		Saksbehandler:	Hide Aanes
			Tegningsnummer:
			R2



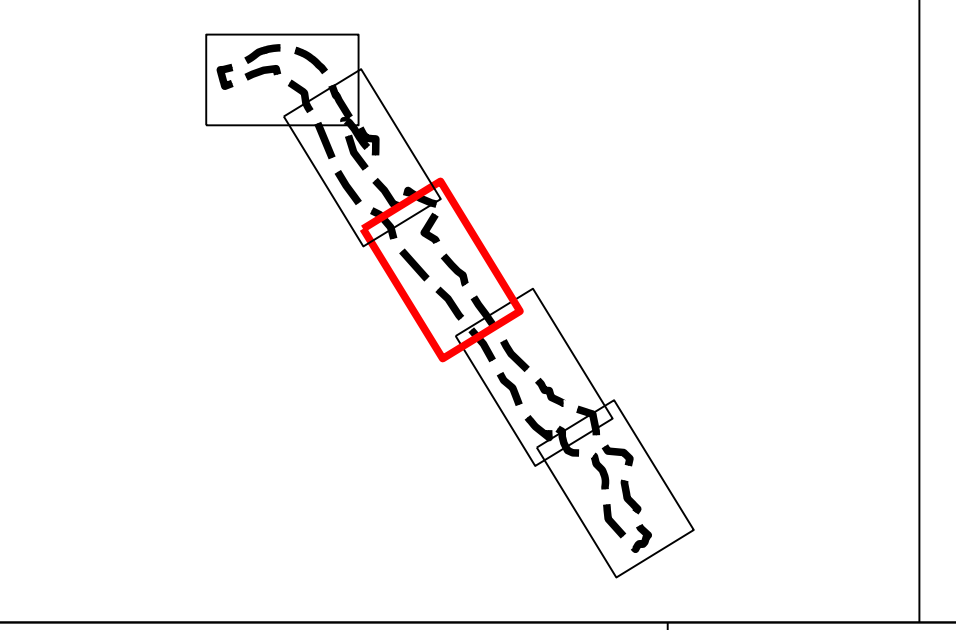
Tegnforklaring

- Reguleringsplan PBL 2008**
§12-5. Nr. 2 - Samferdselsanlegg og teknisk infrastruktur
- V Veg
 - AVG Annen veggrunn - grøntareal
 - KA Kollektivanlegg
 - P Parkering
- §12-5. Nr. 5 - Landbruks-, natur- og friluftsmål samt reindrift**
- LNFR LNFR areal for nødvendige tiltak for landbruk og reindrift og gårdstilknyttet næringsvirksomhet basert på gårdens ressursgrunnlag

- §12-5. Nr. 6 - Bruk og vern av sjø og vassdrag med tilhørende strandsone**
- NSV Naturområde i sjø og vassdrag
- §12-6 - Hensynssoner**
- H320 Ras- og skredfare
 - H320 Flomfare
 - H550 Hensyn landskap
- §12-7 - Bestemmelseområder**
- # Midlertidig bygge- og anleggsområde

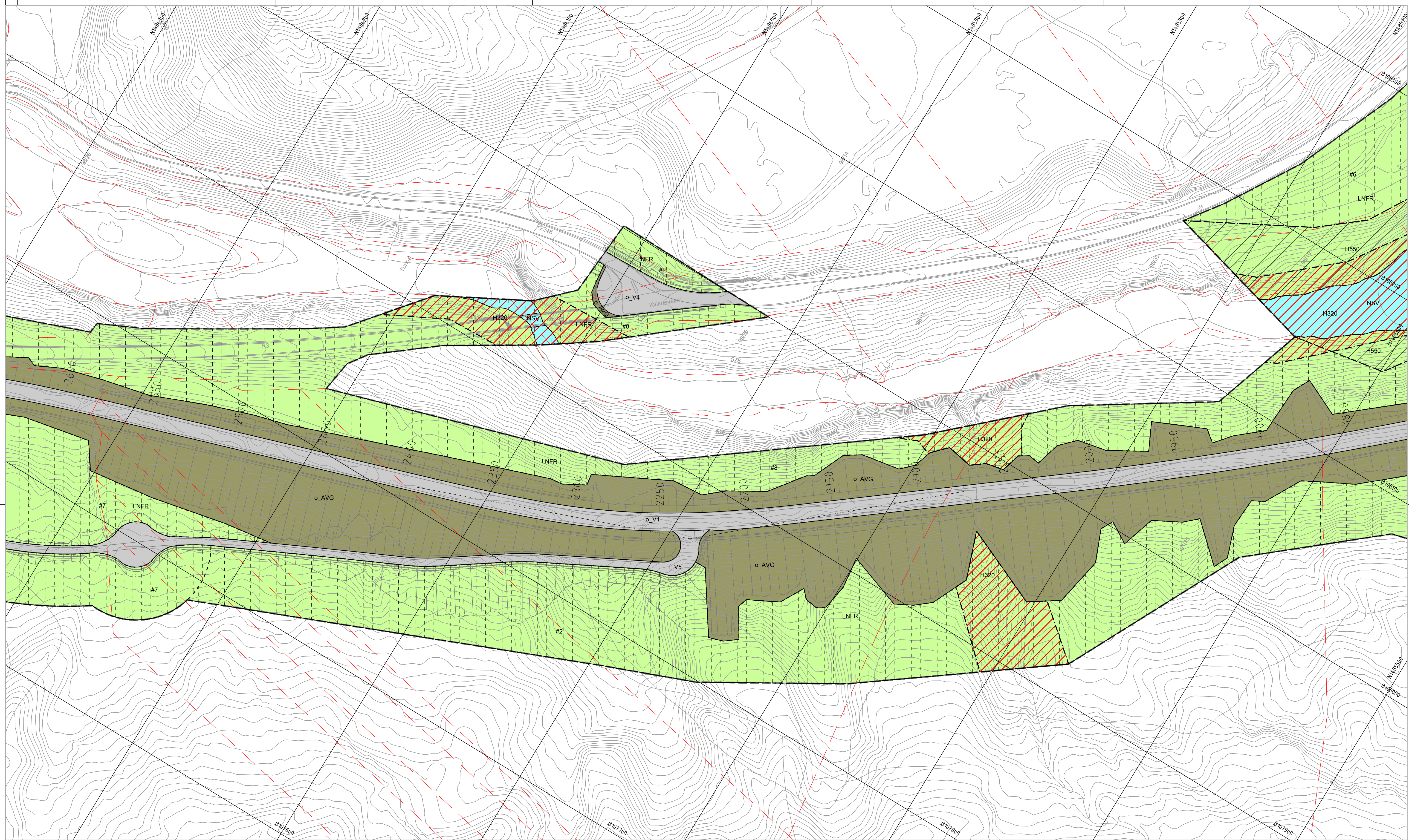
- Linjesymbol**
- Plangrense
 - Formålgrense
 - - - Midlertidig bygge- og anleggsrense
 - · - · - Grense for faresone
 - · - · - Grense for angitt hensynssone
 - · - · - Bebyggelse som forutsettes fjernet
 - · - · - Frisiktilinje
 - · - · - Regulert parkeringsfelt
 - · - · - Bru
- Punktsymboler**
- ↔ Avkjørsel - både inn og utkjøring

Oversiktskart kartblad



Kilde for basiskart: FKB
 Dato for basiskart: 05.02.2024
 Ekvidistanse 1m
 Kartmålestokk 1:1000

Revisjon	Dato	Saksnr.	Signatur
Rv. 3 Tunna bru med tilstøtende veg			
PlanID:		3427_202302	
Kartgrunnlag:		FKB	
Kartreferanse:		EUREF89.NTM-10	
Høydegrunnlag:		NN2000	
Saksbehandling i følge plan- og bygningsloven			
Dato for oppstartsmøte	Dato	Saksnr.	Signatur
Kunngjøring oppstart av reguleringsplanarbeid	30.08.2023	23/11233	
Vedtatt om høring og offentlig ettersyn	31.08.2023	23/11233	
Periode for høring og offentlig ettersyn			
Vedtatt kommunestyret			
		Dato: 02.2024	Utarbeidet av: AFRY Ark Studio
		PROF-nummer:	Saksbehandler: Hide Aenes
			Tegningsnummer: R3



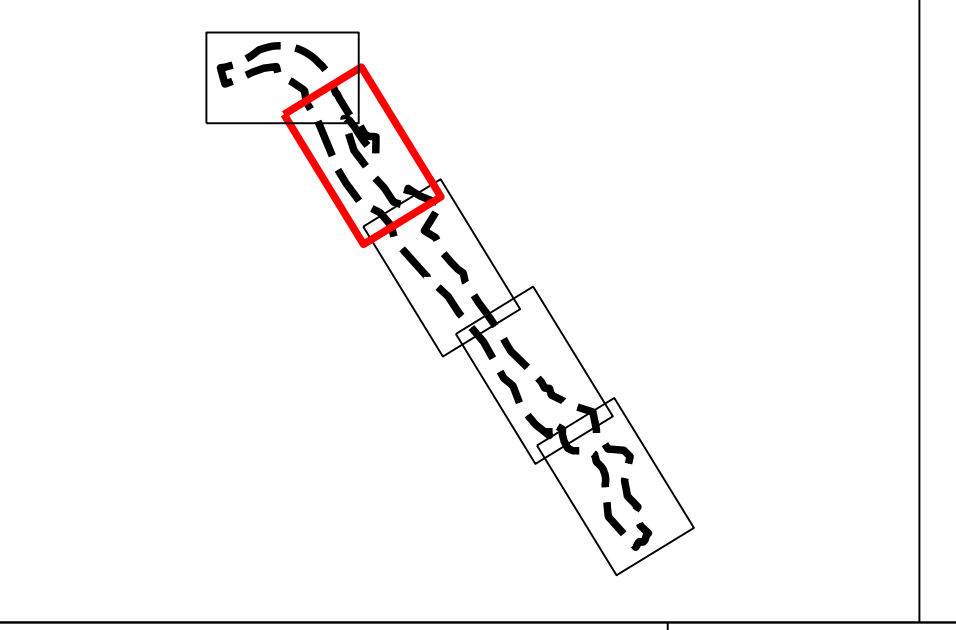
Tegnforklaring

- Reguleringsplan PBL 2008**
§12-5. Nr. 2 - Samferdselsanlegg og teknisk infrastruktur
- V Veg
 - AVG Annen veggrunn - grøntareal
 - KA Kollektivanlegg
 - P Parkering
- §12-5. Nr. 5 - Landbruks-, natur- og friluftsmål samt reindrift**
- LNFR LNFR areal for nødvendige tiltak for landbruk og reindrift og gårdstilknyttet næringsvirksomhet basert på gårdens ressursgrunnlag

- §12-5. Nr. 6 - Bruk og vern av sjø og vassdrag med tilhørende strandsone**
- NSV Naturområde i sjø og vassdrag
- §12-6 - Hensynssoner**
- H320 Ras- og skredfare
 - H320 Flomfare
 - H550 Hensyn landskap
- §12-7 - Bestemmelseområder**
- # Midlertidig bygge- og anleggsområde

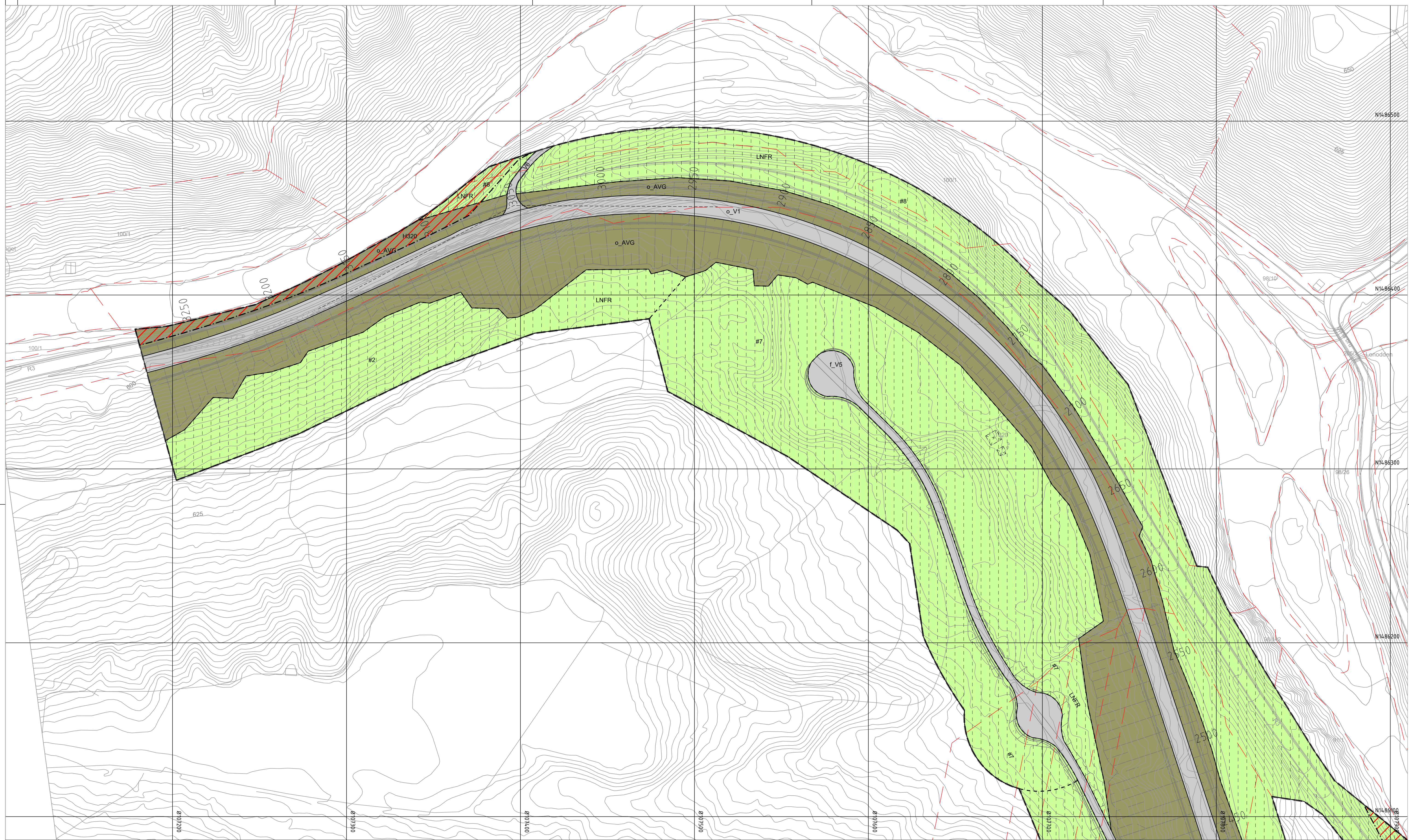
- Linjesymbol**
- Plangrense
 - Formålgrense
 - - - Midlertidig bygge- og anleggsrense
 - · - · Grense for faresone
 - · - · Grense for angitt hensynssone
 - · - · Bebyggelse som forutsettes fjernet
 - · - · Frisiktilinje
 - · - · Regulert parkeringsfelt
 - · - · Bru
- Punktsymboler**
- ↔ Avkjørsel - både inn og utkjøring

Oversiktskart kartblad



Kilde for basiskart: FKB
 Dato for basiskart: 05.02.2024
 Ekvidistans: 1m
 Kartmålestokk: 1:1000

Revisjon	Dato	Saksnr.	Signatur
Rv. 3 Tunna bru med tilstøtende veg			
PlanID:		3427_202302	
Kartgrunnlag:		FKB	
Kartreferanse:		EUREF89.NTM-10	
Høydegrunnlag:		NN2000	
Saksbehandling i følge plan- og bygningsloven			
Dato for oppstartsmøte	Dato	Saksnr.	Signatur
Kunngjøring oppstart av reguleringsplanarbeid	30.08.2023	23/11233	
Vedtatt om høring og offentlig ettersyn	31.08.2023	23/11233	
Periode for høring og offentlig ettersyn			
Vedtatt kommunestyret			
Tysset kommune		Statens vegvesen	
Dato: 02.2024		Utarbeidet av: AFRY Ark Studio	
PROF-nummer:		Saksbehandler: Hide Aenes	
			Tegningsnummer: R4



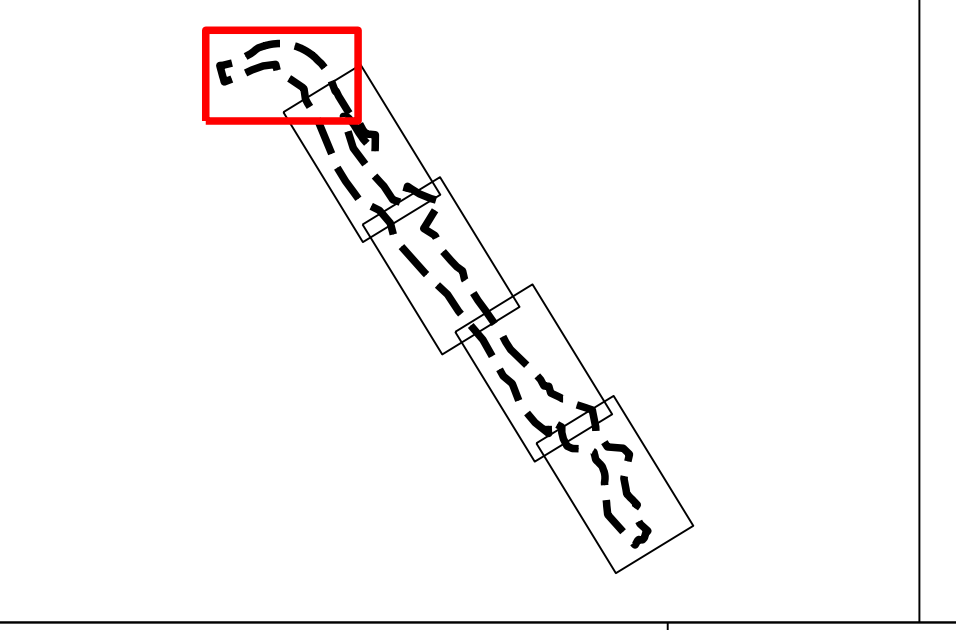
Tegnforklaring

- Reguleringsplan PBL 2008**
- §12-5. Nr. 2 - Samferdselsanlegg og teknisk infrastruktur**
- V Veg
 - AVG Annen veggrunn - grøntareal
 - KA Kollektivanlegg
 - P Parkering
- §12-5. Nr. 5 - Landbruks-, natur- og friluftsmål samt reindrift**
- LNFR LNFR areal for nødvendige tiltak for landbruk og reindrift og gårdstilknyttet næringsvirksomhet basert på gårdens ressursgrunnlag

- §12-5. Nr. 6 - Bruk og vern av sjø og vassdrag med tilhørende strandsone**
- NSV Naturområde i sjø og vassdrag
- §12-6 - Hensynssoner**
- H310 Ras- og skredfare
 - H320 Flomfare
 - H530 Hensyn landskap
- §12-7 - Bestemmelseområder**
- # Midlertidig bygge- og anleggsområde

- Linjesymbol**
- Plangrense
 - Formålgrense
 - - - Midlertidig bygge- og anleggsgrense
 - · - · - · Grense for faresone
 - · - · - · Grense for angitt hensynssone
 - · - · - · Bebyggelse som forutsettes fjernet
 - · - · - · Frisiktilinje
 - · - · - · Regulert parkeringsfelt
 - · - · - · Bru
- Punktsymboler**
- ↔ Avkjørsel - både inn og utkjøring

Oversiktskart kartblad



Kilde for basiskart: FKB
 Dato for basiskart: 05.02.2024
 Ekvidistanse: 1m
 Kartmålestokk: 1:1000

0 25 50 00m

Revisjon

Revisjon	Dato	Saksnr.	Signatur	
Rv. 3 Tunna bru med tilstøtende veg	PlanID: 3427_202302			
Detailregulering	Kartgrunnlag: FKB			
	Kartreferanse: EUREF89.NTM-10			
	Høydegrunnlag: NN2000			
Saksbehandling i følge plan- og bygningsloven		Dato	Saksnr.	Signatur
Dato for oppstartsmøte		30.08.2023	23/11233	
Kunngjøring oppstart av reguleringsplanarbeid		31.08.2023	23/11233	
Vedtak om høring og offentlig ettersyn				
Periode for høring og offentlig ettersyn				
Vedtak kommunestyret				
		Dato: 02.2024	Utarbeidet av: AFRY Ark Studio	Tegningsnummer: R5
		PROF-nummer:	Saksbehandler: Hide Aanes	