



Statens vegvesen

ENDRING AV REGULERINGSPLAN

Offentlig ettersyn

Rv.4 Sandvoll - Amundrud

Kommune: Gran

TEGNINGSHEFTE



Foto: Ole Kristian Haug

BESTEMMELSER TIL DETALJREGULERINGSPLAN FOR**Rv. 4 Sandvoll-Amundrud**

Reguleringsbestemmelsene sist revidert: 18.1.2019
Tilhørende plankart sist revidert: 18.1.2019
Godkjent av kommunestyret:

1 GENERELT

1.1 Disse bestemmelsene gjelder for det området som er vist med reguleringsformål og begrensning på plankartene merket R001-R005 datert 18.1.2019. Innenfor området er arealet regulert iht PBL § 12-3 til følgende formål:

Bebyggelse og anlegg (pbl § 12-5, 2. ledd nr. 1)
- *Boligbebyggelse:* **B**
- *Boligbebyggelse, frittliggende småhusbebyggelse:* **BF**
- *Forretning:* **F**
- *Forretning/Kontor:* **F/K**
- *Industri:* **I**

Samferdselsanlegg og teknisk infrastruktur (pbl § 12-5, 2. ledd nr. 2)
- *Kjøreveg, privat veg:* **KV**
- *Annen veggrunn:* **VG**
- *Gang- og sykkelveg:* **GS**

Grønnstruktur (pbl § 12-5, 2. ledd nr. 3)
- *Friområde:* **GF**
- *Blågrønnstruktur:* **G**
- *Turveg:* **TV**

Landbruks-, natur og friluftsområder (pbl § 12-5, 2. ledd nr. 5)
- *Landbruksformål:* **FL**

Bruk og vern av sjø og vassdrag (pbl § 12-5, 2. ledd nr. 6)
- *Friluftsområde i sjø og vassdrag:* **FLV**

Hensynssoner (pbl § 12-6, jf §11-8)
- *Høyspenningsanlegg:* **H370_**

Bestemmelsesområde (pbl § 12-7)
- *Anleggs- og riggområde:* **#**

Utarbeidet av Structor Lillehammer AS for Statens vegvesen

Revisjon 00 – 8.11.2018: Forslag til utlegging på offentlig ettersyn iht pbl §3.7, til uttalelse hos Gran kommune.
Revisjon 01 – 18.1.2019: Forslag til utlegging på offentlig ettersyn iht pbl §3.7, justert etter avtale med Gran kommune.
Endringer iht gjeldende plan er merket med rødt. Øvrig er uendret.

Arkiv ref.: U:\18044 Rv4 Sandvoll-Amundrud\4-Prod\41-Dok\01_Regendring\12_BESTEMMELSER_E-271_endring_v01.doc

1.2 Forhold knyttet til kulturminner

I planområdet er det ikke registrert automatisk fredete kulturminner. Dersom det i forbindelse med tiltak i marka blir funnet automatisk fredete kulturminner som ikke er kjent, skal arbeidet straks stanses i den grad det berører kulturminnene eller deres sikringssoner på 5 m, jfr. lov om kulturminner § 8. Melding skal snarest sendes kulturvernmyndighetene i Oppland fylkeskommune slik at vernemyndighetene kan gjennomføre befaring og avklare om tiltaket kan gjennomføres og eventuelt vilkårene for dette.

2 FELLESBESTEMMELSER**2.1 Byggegrense**

For planområdet gjelder byggegrense mot veg i henhold til Vegloven § 29.

Opparbeidelse av parkeringsplasser aksepteres ikke innenfor byggegrensen til rv. 4 uten samtykke fra Statens vegvesen. Det er ikke tillatt å oppføre bygninger, eller faste og flyttbare konstruksjoner, innenfor byggegrensen.

2.2 Støy

Grenseverdiene i Miljødirektoratets retningslinje for behandling av støy i arealplanlegging (Rundskriv T-1442/2012), eller senere vedtatte forskrifter eller retningslinjer som erstatter denne, skal legges til grunn ved gjennomføring av reguleringsplanen.

2.3 Utforming

Inngrep og fyllinger i naturområder i og nært vassdrag skal, ved gjennomføring av veganlegget, utføres på en skånsom måte.

For alle tiltak i planområdet skal det legges vekt på å få til god landskapstilpasning. Ved valg av vegutstyr og materialbruk skal det etterstrebtes enhetlig utforming med de tilstøtende nyere vegstrekningene på Rv4. Innenfor planområdet skal de til enhver tid gjeldende retningslinjer for universell utforming legges til grunn ved utforming av veganlegg.

2.4 Overvannshåndtering

Omlagte elver og bekker, samt stikkrenner, kulverter og bruer knyttet til elver og bekker skal dimensjoneres for 200-års flomnivå med klimapåslag på 20%. Tiltak for bekker med små nedslagsfelt kan alternativt dimensjoneres for 100-års nedbørsintensitet.

Utarbeidet av Structor Lillehammer AS for Statens vegvesen

Revisjon 00 – 8.11.2018: Forslag til utlegging på offentlig ettersyn iht pbl §3.7, til uttalelse hos Gran kommune.
Revisjon 01 – 18.1.2019: Forslag til utlegging på offentlig ettersyn iht pbl §3.7, justert etter avtale med Gran kommune.
Endringer iht gjeldende plan er merket med rødt. Øvrig er uendret.

Arkiv ref.: U:\18044 Rv4 Sandvoll-Amundrud\4-Prod\41-Dok\01_Regendring\12_BESTEMMELSER_E-271_endring_v01.doc

3 BEBYGGELSE OG ANLEGG (PBL 12-5 nr. 1)

3.1 **Boligbebyggelse**
Boligbebyggelse – **B1-8**.

3.2 **Boligbebyggelse, frittliggende småhusbebyggelse**
Boligbebyggelse, frittliggende småhusbebyggelse **BF1**

3.3 **Forretning**
Forretning **F1**

3.4 **Forretning/Kontor**
Forretning/kontor **F/K 1**.

3.5 **Kontor/Industri**
Kontor/industri **K/I 1 - 2**.

~~3.6 **Energianlegg/kontor**
Energianlegg/kontor **E/K 1**.~~

4 SAMFERDSELSANLEGG OG TEKNSK INFRASTRUKTUR (PBL § 12-5 nr.2)

4.1 **Kjøreveg offentlig**
Område merket **o_KV** er offentlig kjøreveg.

4.2 Område merket **KV** er privat kjøreveg
Område **f_KV** er felles kjøreveg

4.3 **Annens veggrunn**
Områdene merket VG skal opparbeides med fyllinger, skjæringer, grøfter og andre sidearealer.

4.4 **Gang-/sykkelveg**
Områdene merket **GS1-7** er Gang- og sykkelveger. Gang- og sykkelveger skal ha bredde minst 3 m og være ferdigstilt samtidig med resten av anlegget. **GS7** kan i tillegg brukes som kjøreadkomst til eiendommen 94/5.

4.5 **Kombinerte formål for samferdselsanlegg og/eller teknisk infrastrukturtrasé**
Området merket **SKF1** gjelder Sandvoll bru for rv. 4 over avkjøringsrampe i kryss og annen veggrunn, grøntareal i Sandvollkrysset.
Området merket **SKF2** gjelder Mohagen bru for rv. 4 over kommunal veg Mohagavegen, gang- og sykkelveg og annen veggrunn, grøntareal i Mohagenkrysset.
Området merket **SKF3** gjelder Steinerud bru for gang- og sykkelveg over rv. 4 og annen veggrunn, grøntareal.
Området merket **SKF4** gjelder Moen kulvert, undergang under rv. 4 for gang- og sykkelveg.
Området merket **SKF5** gjelder Moen bru for rv. 4 over kommunal veg Rognstadvegen og annen veggrunn, grøntareal.
Området merket **SKF6** gjelder Gulstuen kulvert, undergang under rv. 4 for landbruksveg.

Utarbeidet av Structor Lillehammer AS for Statens vegvesen

Revisjon 00 – 8.11.2018: Forslag til utlegging på offentlig ettersyn iht pbl §3.7, til uttalelse hos Gran kommune.
Revisjon 01 – 18.1.2019: Forslag til utlegging på offentlig ettersyn iht pbl §3.7, justert etter avtale med Gran kommune.
Endringer ift gjeldende plan er merket med rødt. Øvrig er uendret.

Arkiv ref.: U:\18044 Rv4 Sandvoll-Amundrud\4-Prod\41-Dok\01_Regendring\12_BESTEMMELSER_E-271_endring_v01.doc

5 GRØNNSTRUKTUR (PBL § 12-5, 2 nr. 3)

5.1 Områder merket **GF1** er offentlig friområde.
Områder merket **GF2, 3 og 4** er private friområder.
Områder merket **GF1-5** er offentlig friområde.

5.2 Områder merket **G1** er øvrig blågrønnstruktur.

6 HENSYNSZONE (PBL. § 12-6, jfr. § 11-8)

6.1 Områdene merket H370_1-3 er Høyspenningsanlegg.

7 BESTEMMELSESONMRÅDE (PBL § 12-7 nr. 1)

7.1 **Midlertidig anleggs- og riggområde**
Områdene merket med #1-17 kan benyttes til midlertidig anleggsområde og riggområde til bruk ved gjennomføring av veganlegget. Ved ferdigstilt veganlegg trer det underliggende formålet områdene i kraft. Områdene skal istandsettes. Senest ett år etter at bruk til midlertidig rigg- og anleggsområde er opphørt, skal kommunen varsles om dette.

7.2 **Massedeponi**
Innenfor midlertidig anleggsområde ved profil ca. 3430-3780 kan det deponeres overskuddsmasser fra veganlegget. Massedepoiet skal tilpasses omkringliggende terreng. Før utfylling av massedepoiet kan starte skal det foreligge en plan som viser fyllingshøyder og utforming av deponiet. Planen skal godkjennes av kommunen.

7.3 **Ytre miljøplan**
Før anleggsstart skal det foreligge en Ytre miljøplan (YM- plan) som skal sikre at området bygges ut med vekt på miljøhensyn.

8 KRAV OM SÆRSKILT REKKEFØLGE FOR GJENNOMFØRING (PBL § 12-7nr. 10)

8.1 **Støyskjermingstiltak**
Viste støyskjermingstiltak skal være ferdigstiltes senest ett år etter at anlegget er satt i trafikk.

8.2 **Gang- og sykkelveger**
Gang- og sykkelveger vist i planen skal være ferdigstilt samtidig med resten av anlegget.

~~8.3 **Nytt kryss til industriområdet Mohagen sør**
Før utbygging av virksomheter i Mohagen sør skal det utarbeides trafikkberegninger som viser forventet trafikkbelastning inn og ut av området. Trafikkberegningen skal godkjennes av Statens vegvesen før igangsettelsetillatelse kan gis. Dersom trafikkberegningen viser at trafikkbelastningen i krysset Mohagavegen og rampen fra rv. 4 (sum alle tilfarter) overstiger 7500 kjøt/døgn skal det etableres en 5- armet rundkjøring som vist på tegning R_002 i plan E-249 vedtatt 31.3.2016, før ny virksomhet kan etableres på Mohagen sør. Frem til en eventuell kapasitetsoverskridelse kan krysset utformes som T-kryss.~~

8.4 **Overvann**
Teknisk plan for overvannsløsning skal godkjennes av Gran kommune før utbygging kan

Utarbeidet av Structor Lillehammer AS for Statens vegvesen

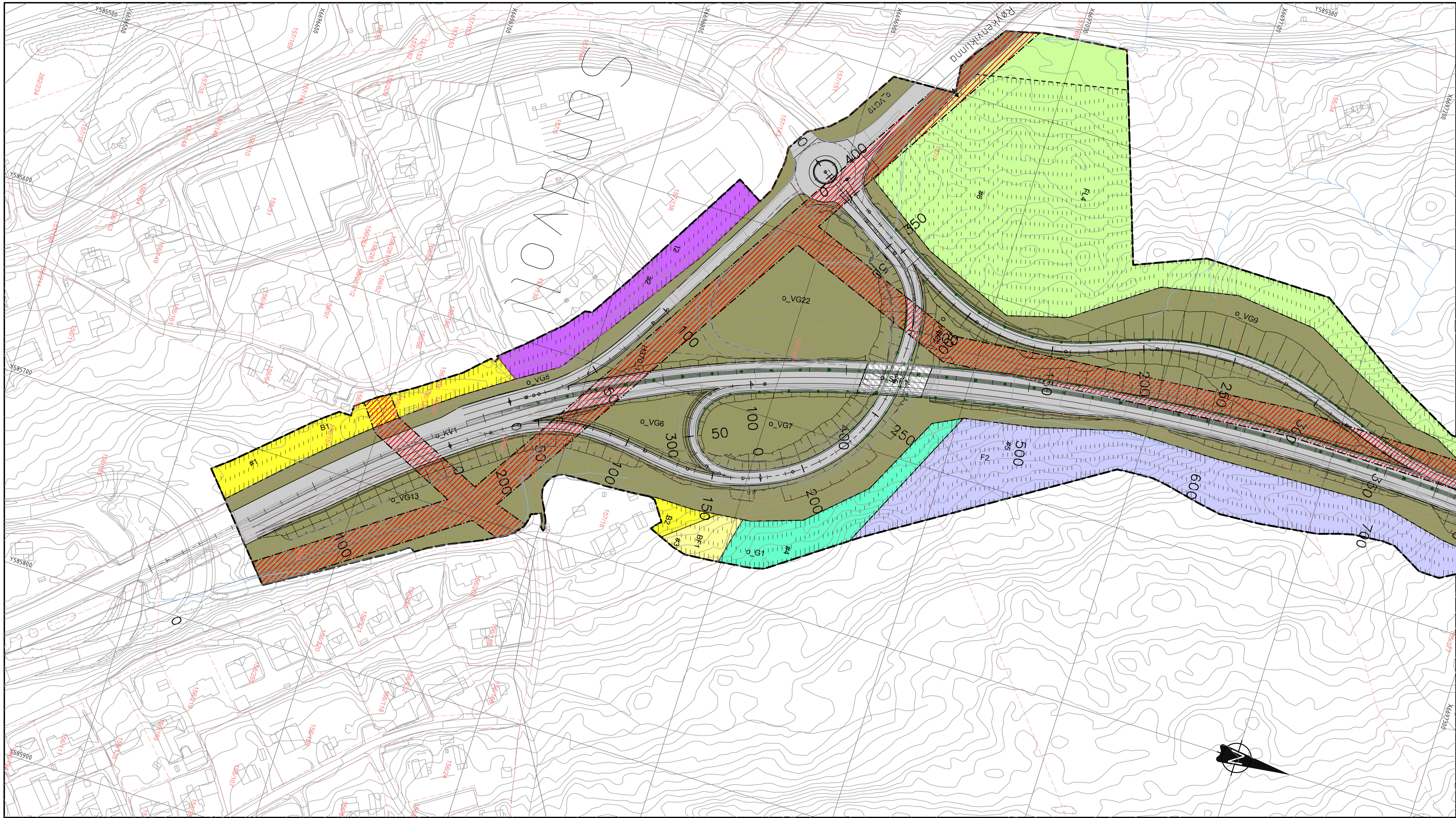
Revisjon 00 – 8.11.2018: Forslag til utlegging på offentlig ettersyn iht pbl §3.7, til uttalelse hos Gran kommune.
Revisjon 01 – 18.1.2019: Forslag til utlegging på offentlig ettersyn iht pbl §3.7, justert etter avtale med Gran kommune.
Endringer ift gjeldende plan er merket med rødt. Øvrig er uendret.

Arkiv ref.: U:\18044 Rv4 Sandvoll-Amundrud\4-Prod\41-Dok\01_Regendring\12_BESTEMMELSER_E-271_endring_v01.doc

starte.

8.5 **Anleggsfasen**

Beredskapsplan for å sikre trafikksikkerheten på eventuelle omkjøringsruter skal være godkjent av Gran kommune før anleggsarbeidene starter.



Tegnforklaring

Arealformål (Pbl. § 12-5)

Bygging og anlegg (nr. 1)

- B Boligbygging
- BF Boligbygging, frittliggende småhusbygging
- F Forretning
- F/K Forretning/kontor
- I Industri

Samferdselsanlegg og teknisk infrastruktur (nr. 2)

- KV Kjøreveg
- VG Annen veggrunn
- GS Gang-/sykkelveg
- SKF Kombinerte formål for samferdselsanlegg og/eller teknisk infrastrukturtrase

Grønstruktur (nr. 3)

- GF Friområde
- G Blågrønnstruktur

Landbruks-, natur- og friluftformål (nr. 5)

- FL Landbruksformål

Bruk og vern av sjø og vassdrag (nr. 6)

- FLV Friluftsområde i sjø og vassdrag

Hensynssoner (Pbl. § 12-6, jfr. § 11-8)

Faresone (bokstav a)

- AS/Ø Høyspeningsanlegg (link høyspeningskabler)

Bestemmelsesområde (Pbl. § 12-7)

Anlegg- og riggområde (nr. 1)

- Anlegg- og riggområde

NBI Skravur i forhold til nord/sør retning

Linjesymboler m.v.

- Planens begrensning
- Formålsgrense
- Grense for hensynssone
- Grense for bestemmelser
- Regulert støttemur
- Bru
- Tunnel
- Bygging som fjernes
- Avkjørsel
- Vegstegning
- Offentlig eiendom

Illustrasjoner uten rettslig virkning

- Eksisterende eiendomsgrænse
 - 1/1 Gårds- og bruknummer
 - Rv. 4 Div. tekst
 - 500 Profilnummer
 - Veg med skjæring/fylling
- Kartopplysninger**
 Kilde for basiskart: Statens Vegvesen
 Dato for basiskart: 05.01.2018
 Koordinatsystem: Euref 89/UTM32, NN2000
 Ekvidistans 1M
 Kartmålestokk: 1:1000/A1
- 0 12,5 25 37,5 50m

Endring av reguleringsplan for RV. 4 Sandvoll - Amundrud

Med tilhørende reguleringsbestemmelser

PLANID: E-271

REVISJONER

REVISJON	BRUKSNUMMER	BRUKSNUMMER	BRUKSNUMMER
G	Endret fremstilling	18.01.2019	
F	Endret fremstilling	16.11.2018	
E	Endret fremstilling	08.10.2018	

SAKSBEHANDLING IFLG. PLAN- OG BYGNINGSLOVEN

SAKS NR.	DATO	SIGN.
Offentlig ettersyn fra	-	-
2.gangs behandling i det faste utvalg for plansaker	-	-
Offentlig ettersyn fra 04.12.2015 til 01.02.2016	-	-
1.gangs behandling i planutvalget	-	-
Kunngjøring av oppstart av planarbeidet	-	-

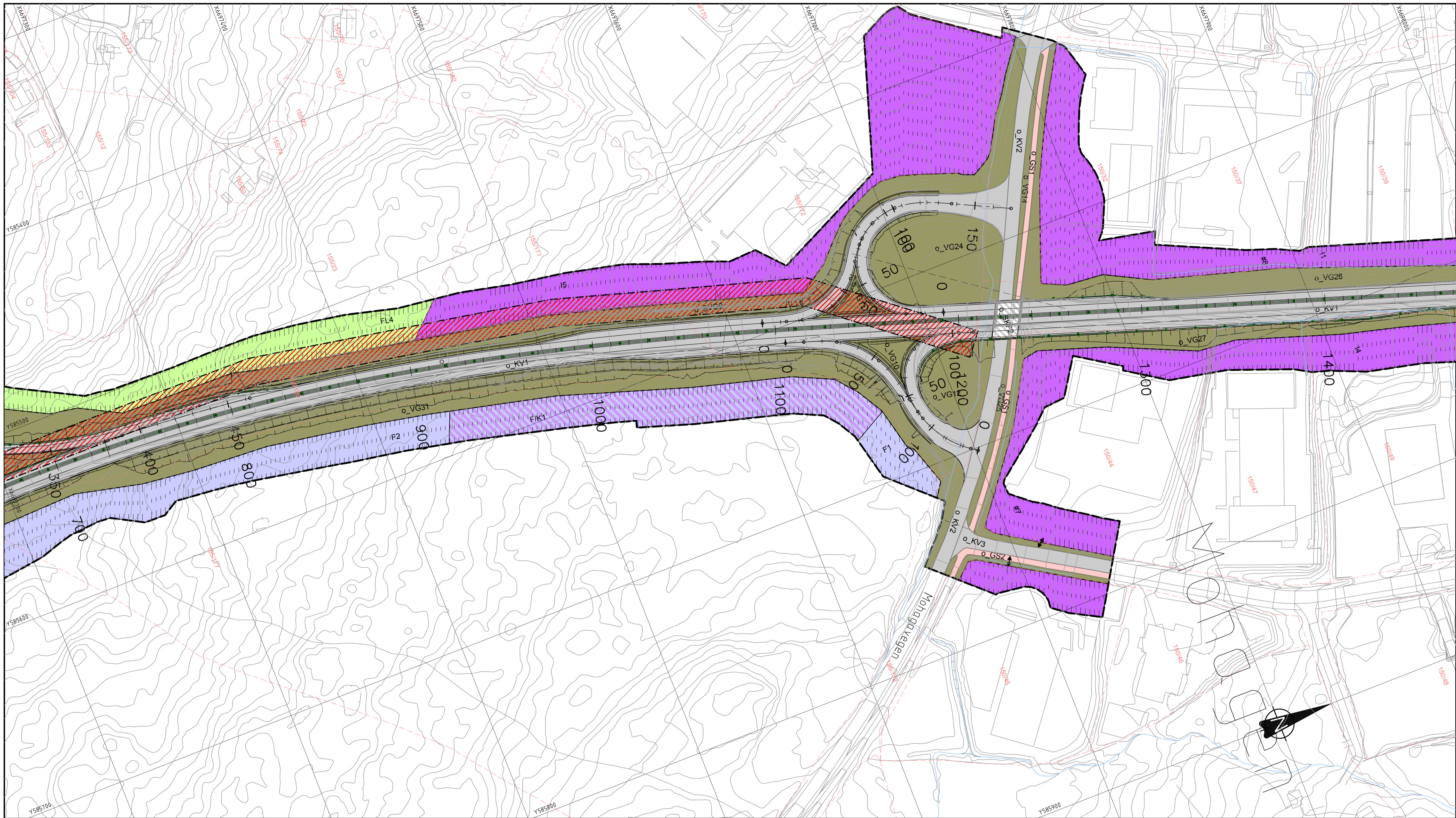
SAKSBEHANDLING IFLG. PLAN- OG BYGNINGSLOVEN

SAKS NR.	DATO	SIGN.
Kommunestyrets vedtak (Plan-ID E-249):	37/16	31.03.2016
Offentlig ettersyn fra	-	-
2.gangs behandling i det faste utvalg for plansaker	-	-
Offentlig ettersyn fra 04.12.2015 til 01.02.2016	-	-
1.gangs behandling i planutvalget	10/16	31.03.2016
Kunngjøring av oppstart av planarbeidet	-	24.10.2014

FORSLAGSSTILLER/UTARBEIDET AV:

SAKS NR.	TEGN NR.	DATO	SAKS-BEH.
-	001	18.01.2019	-





Tegnforklaring

Arealformål (Pbl. § 12-5)

Bygging og anlegg (nr. 1)

- B Boligbygging
- BF Boligbygging, frittliggende småhusbygging
- F Forretning
- F/K Forretning/kontor
- I Industri

Samferdselsanlegg og teknisk infrastruktur (nr. 2)

- KV Kjøreveg
- VG Annen veggrunn
- GS Gang-/sykkelveg
- SKF Kombinerte formål for samferdselsanlegg og/eller teknisk infrastrukturtrase

Grønstruktur (nr. 3)

- GF Friområde
- G Blågrønnstruktur

Landbruks-, natur- og friluftsmål (nr. 5)

- FL Landbruksformål

Bruk og vern av sjø og vassdrag (nr. 6)

- FLV Friluftsområde i sjø og vassdrag

Hensynssoner (Pbl. § 12-6, jfr. § 11-8)

Faresone (bokstav a)

- Høyspeningsanlegg (link høyspeningskabler)

Bestemmelsesområde (Pbl. § 12-7)

Anlegg- og riggområde (nr. 1)

- Anlegg- og riggområde

NBI Skravur i forhold til nord/sør retning

Linjesymboler m.v.

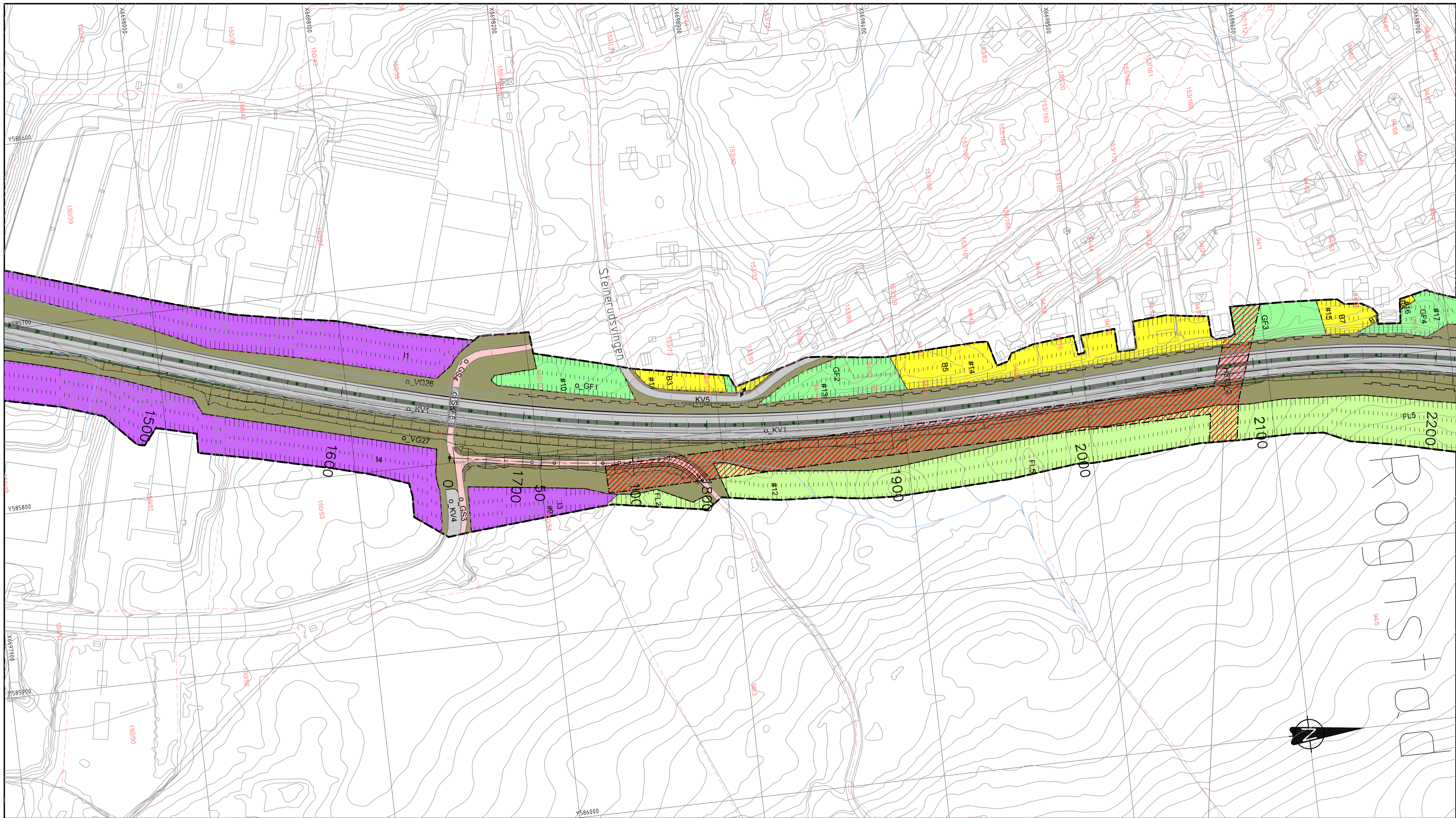
- Planens begrensning
- Formålsgrense
- Grense for hensynssone
- Grense for bestemmelser
- Regulert støttemur
- Bru
- Tunnel
- Bebygging som fjernes
- Avkjørsel
- Vegstegning
- Offentlig eiendom

Illustrasjoner uten rettslig virkning

- Eksisterende eiendomsgrænse
 - Gårds- og bruknummer
 - Div. tekst
 - Profilnummer
 - Veg med skjæring/fylling
- Kartopplysninger**
 Kilde for basiskart: Statens Vegvesen
 Dato for basiskart: 05.01.2018
 Koordinatsystem: Euref 89/UTM32, NN2000
 Ekvidistans 1M
 Kartmålestokk: 1:1000/A1
- 0 12,5 25 37,5 50m

Endring av reguleringsplan for RV. 4 Sandvoll - Amundrud MED TILHØRENDE REGULERINGSBESTEMMELSER				PLANID: E-271
REVISJONER				
F	Endret fremstilling			18.01.2019
E	Endret fremstilling			08.10.2018
D	Forslag til endringer			28.09.2018
SAKSBEHANDLING IFLG.PLAN- OG BYGNINGSLOVEN		SAKSNR.	DATO	SIGN.
Offentlig ettersyn fra		-	-	-
2.gangs behandling i det faste utvalg for plansaker		-	-	-
Offentlig ettersyn fra 04.12.2015 til 01.02.2016		-	-	-
1.gangs behandling i planutvalget		-	-	-
Kunngjøring av oppstart av planarbeidet		-	-	-
SAKSBEHANDLING IFLG.PLAN- OG BYGNINGSLOVEN		SAKSNR.	DATO	SIGN.
Kommunestyrets vedtak (Plan-ID E-249):		37/16	31.03.2016	-
Offentlig ettersyn fra		-	-	-
2.gangs behandling i det faste utvalg for plansaker		-	-	-
Offentlig ettersyn fra 04.12.2015 til 01.02.2016		-	-	-
1.gangs behandling i planutvalget		10/16	31.03.2016	-
Kunngjøring av oppstart av planarbeidet		-	24.10.2014	-
FORSLAGSSTILLER/UTARBEIDET AV:		SAKS NR.	TEGN NR.	DATO
		002	18.01.2019	-





Tegnforklaring

Arealformål (Pbl. § 12-5)

Bygging og anlegg (nr. 1)

- B Boligbygging
- BF Boligbygging, frittliggende småhusbygging
- F Forretning
- F/K Forretning/kontor
- I Industri

Samferdselsanlegg og teknisk infrastruktur (nr. 2)

- KV Kjøreveg
- VG Annen veggrunn
- GS Gang-/sykkelveg
- SKF Kombinerte formål for samferdselsanlegg og/eller teknisk infrastrukturtrase

Grønstruktur (nr. 3)

- GF Friområde
- G Blågrønnstruktur

Landbruks-, natur- og friluftsmål (nr. 5)

- FL Landbruksformål

Bruk og vern av sjø og vassdrag (nr. 6)

- FLV Friluftsområde i sjø og vassdrag

Hensynssoner (Pbl. § 12-6, jfr. § 11-8)

Faresone (bokstav a)

- Høyspeningsanlegg (linkt høyspeningskabler)

Bestemmelsesområde (Pbl. § 12-7)

Anlegg- og riggområde (nr. 1)

- Anlegg- og riggområde

NB! Skravur i forhold til nord/sør retning

Linjensymboler m.v.

- Planens begrensning
- Formålsgrense
- Grense for hensynssone
- Grense for bestemmelser
- Regulert støttemur
- Bru
- Tunnel
- Bygging som fjernes
- Avkjørsel
- Vegstegning
- Offentlig eiendom

Illustrasjoner uten rettslig virkning

- Eksisterende eiendomsgrænse
- 1/1 Gårds- og bruknummer
- Rv. 4 Div. tekst
- 500 Profilnummer
- Veg med skjæring/fylling

Kartopplysninger

Kilde for basiskart: Statens Vegvesen
 Dato for basiskart: 05.01.2018
 Koordinatsystem: Eufref 89/UTM32, NN2000

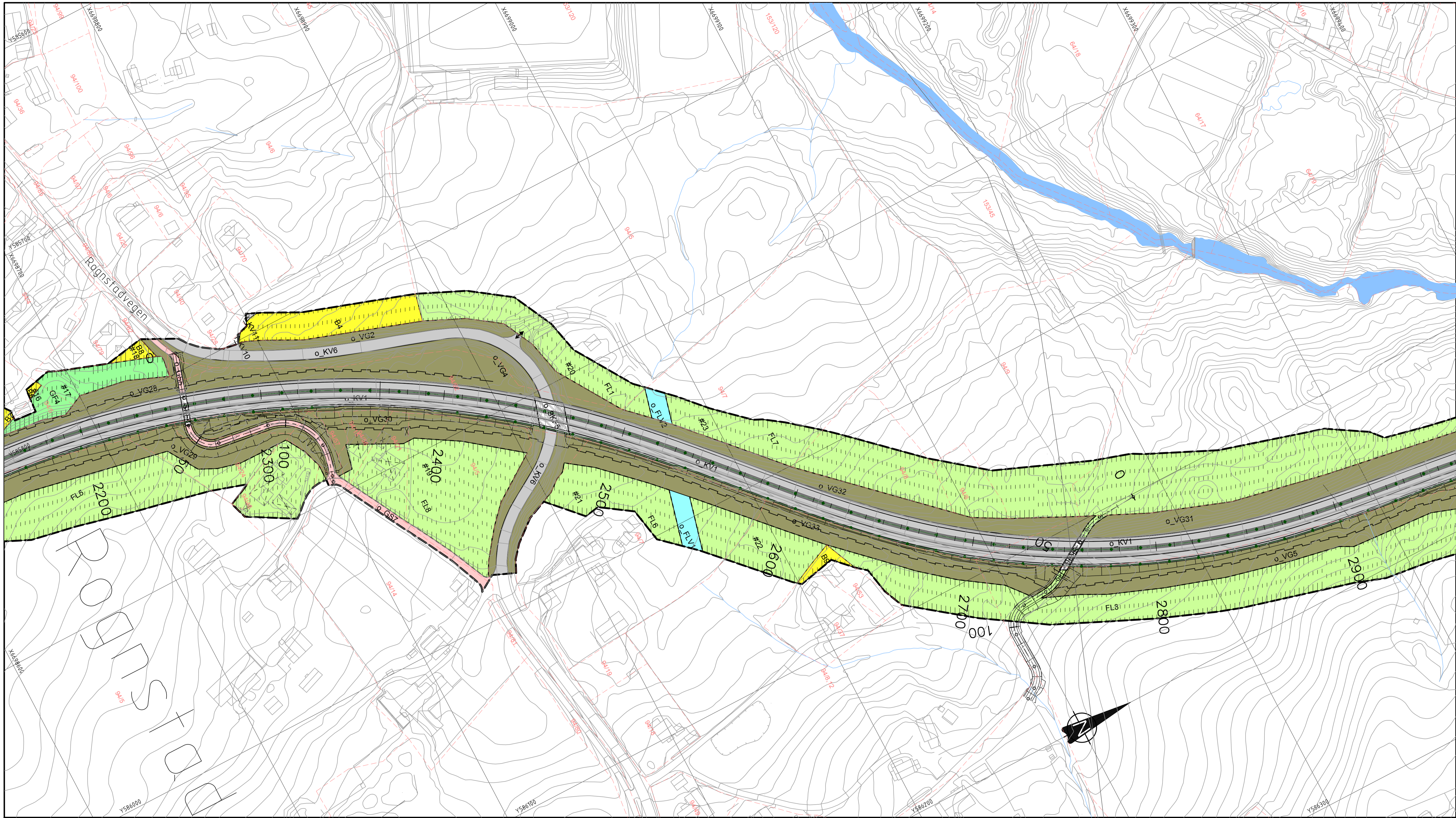
Ekvidistans 1M

Kartmålestokk: 1:1000/A1

0 12,5 25 37,5 50.m

Endring av reguleringsplan for RV. 4 Sandvoll - Amundrud MED TILHØRENDE REGULERINGSBESTEMMELSER		PLANID: E-271	
REVISJONER			
G	Forslag til endringer		18.01.2019
F	Forslag til endringer		20.11.2018
E	Forslag til endringer		16.11.2018
SAKSBEHANDLING IFLG.PLAN- OG BYGNINGSLOVEN		SAKSNR.	DATO
Kommunestyrets vedtak:			
Offentlig ettersyn fra		-	-
2.gangs behandling i det faste utvalg for plansaker		-	-
Offentlig ettersyn fra 04.12.2015 til 01.02.2016		-	-
1.gangs behandling i planutvalget		-	-
Kunngjøring av oppstart av planarbeidet		-	-
SAKSBEHANDLING IFLG.PLAN- OG BYGNINGSLOVEN		SAKSNR.	DATO
Kommunestyrets vedtak (Plan-ID E-249):		37/16	31.03.2016
Offentlig ettersyn fra		-	-
2.gangs behandling i det faste utvalg for plansaker		-	-
Offentlig ettersyn fra 04.12.2015 til 01.02.2016		-	01.02.2016
1.gangs behandling i planutvalget		10/16	31.03.2016
Kunngjøring av oppstart av planarbeidet		-	24.10.2014
FORSLAGSSTILLER/UTARBEIDET AV:		SAKS NR.	TEGN NR.
		003	18.01.2019





Tegnforklaring

Arealformål (Pbl. § 12-5)

Bygging og anlegg (nr. 1)

- B Boligbygging
- BF Boligbygging, frittliggende småhusbygging
- F Forretning
- F/K Forretning/kontor
- I Industri

Samferdselsanlegg og teknisk infrastruktur (nr. 2)

- KV Kjøreveg
- VG Annen veggrunn
- GS Gang-/sykkelveg
- SKF Kombinerte formål for samferdselsanlegg og/eller teknisk infrastrukturtrase

Grønstruktur (nr. 3)

- GF Friområde
- G Blågrønnstruktur

Landbruks-, natur- og friluftsmål (nr. 5)

- FL Landbruksformål

Bruk og vern av sjø og vassdrag (nr. 6)

- FLV Friluftsområde i sjø og vassdrag

Hensynssoner (Pbl. § 12-6, jfr. § 11-8)

Faresone (bokstav a)

- A/S/H Høyspeningsanlegg (link høyspenningskabler)

Bestemmelsesområde (Pbl. § 12-7)

Anlegg- og riggområde (nr. 1)

- #— Anlegg- og riggområde

NB! Skravur i forhold til nord/sør retning

Linjesymboler m.v.

- Planens begrensning
- Formålgrense
- Grense for hensynssone
- Grense for bestemmelser
- Regulert støttemur
- Bru
- Tunnel
- Bebyggelse som fjernes
- ↔ Avkjørsel
- Vegstegning
- o Offentlig eiendom

Illustrasjoner uten rettslig virkning

- - - Eksisterende eiendomsgrænse
 - 1/1 Gårds- og bruksnummer
 - Rv. 4 Div. tekst
 - 500 Profilnummer
 - Veg med skjæring/fylling
- Kartopplysninger**
 Kilde for basiskart: Statens Vegvesen
 Dato for basiskart: 05.01.2018
 Koordinatsystem: Eurf 89/UTM32, NN2000
 Ekvidistans 1M
 Kartmålestokk: 1:1000/A1
- 0 12.5 25 37.5 50.m

Endring av reguleringsplan for RV. 4 Sandvoll - Amundrud
 MED TILHØRENDE REGULERINGSBESTEMMELSER

PLANID: E-271

REVISJONER

REVISJON	FORSLAG	DATO
F	Forslag til endringer	18.01.2019
E	Forslag til endringer	20.11.2018
D	Forslag til endringer	28.09.2018

SAKSBEHANDLING IFLG.PLAN- OG BYGNINGSLOVEN

SAKS NR.	DATO	SIGN.
Offentlig ettersyn fra	-	-
2.gangs behandling i det faste utvalg for plansaker	-	-
Offentlig ettersyn fra 04.12.2015 til 01.02.2016	-	-
1.gangs behandling i planutvalget	-	-
Kunngjøring av oppstart av planarbeidet	-	-

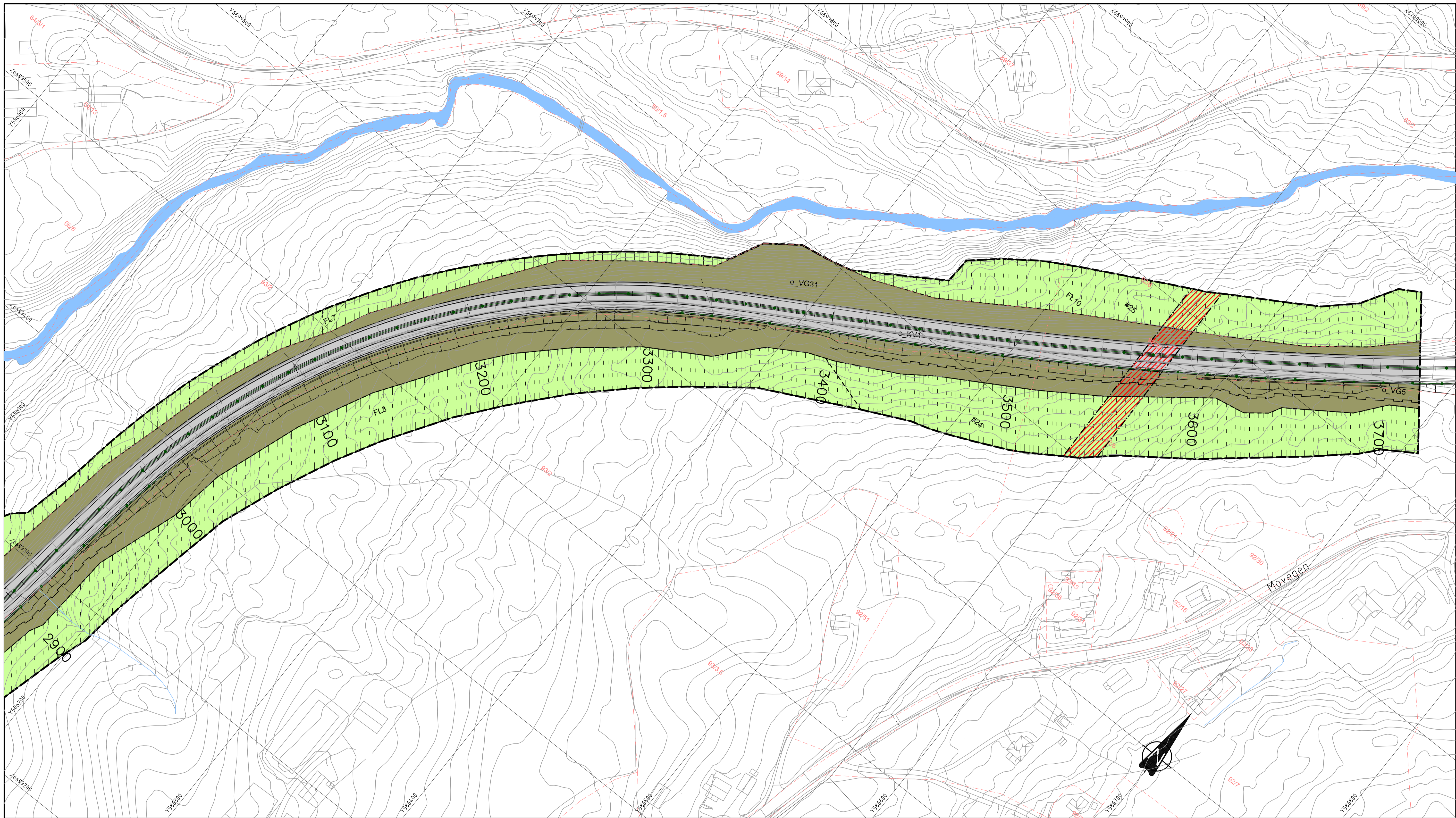
SAKSBEHANDLING IFLG.PLAN- OG BYGNINGSLOVEN

SAKS NR.	DATO	SIGN.
Kommunestyrets vedtak (Plan-ID E-249):	37/16	31.03.2016
Offentlig ettersyn fra	-	-
2.gangs behandling i det faste utvalg for plansaker	-	-
Offentlig ettersyn fra 04.12.2015 til 01.02.2016	-	-
1.gangs behandling i planutvalget	10/16	31.03.2016
Kunngjøring av oppstart av planarbeidet	-	24.10.2014

FORSLAGSSTILLER/UTARBEIDET AV:

SAKS NR.	TEGN NR.	DATO	SAKS-BEH.
-	004	18.01.2019	-





Tegnforklaring

Arealformål (Pbl. § 12-5)

Bygging og anlegg (nr. 1)

- B Boligbyggingse
- BF Boligbyggingse, frittliggende småhusbyggingse
- F Forretning
- F/K Forretning/kontor
- I Industri

Samferdselsanlegg og teknisk infrastruktur (nr. 2)

- KV Kjøreveg
- VG Annen vegg grunn
- GS Gang-/sykkelveg
- SKF Kombinerte formål for samferdselsanlegg og/eller teknisk infrastrukturtrase

Grønstruktur (nr. 3)

- GF Friområde
- G Blågrønnstruktur

Landbruks-, natur- og friluftsmål (nr. 5)

- FL Landbruksformål

Bruk og vern av sjø og vassdrag (nr. 6)

- FLV Friluftsområde i sjø og vassdrag

Hensynssoner (Pbl. § 12-6, jfr. § 11-8)

Faresone (bokstav a)

- H Høyspeningsanlegg (link høyspentskabler)

Bestemmelsesområde (Pbl. § 12-7)

Anlegg- og riggområde (nr. 1)

- Anlegg- og riggområde

NBI Skravur i forhold til nord/sør retning

Linjesymboler m.v.

- Planens begrensning
- Formålsgrense
- Grense for hensynssone
- Grense for bestemmelser
- Regulert støttemur
- Bru
- Tunnel
- Byggingse som fjernes
- Avkjørsel
- Vegstegning
- Offentlig eiendom

Illustrasjoner uten rettslig virkning

- Eksisterende eiendomsgrænse
 - Gårds- og bruknummer
 - Rv. 4 Div. tekst
 - 500 Profilnummer
 - Veg med skjæring/fylling
- Kartopplysninger**
 Kilde for basiskart: Statens Vegvesen
 Dato for basiskart: 05.01.2018
 Koordinatsystem: Eurf 89/UTM32, NN2000
 Ekvidistans IM
 Kartmålestokk: 1:1000/A1
- 0 12.5 25 37.5 50.m

Endring av reguleringsplan for RV. 4 Sandvoll - Amundrud MED TILHØRENDE REGULERINGSBESTEMMELSER			PLANID: E-271
REVISJONER			
E	Forslag til endringer		18.01.2019
D	Forslag til endringer		28.09.2018
C	Forslag til endringer		03.09.2018
SAKSBEHANDLING IFLG.PLAN- OG BYGNINGSLOVEN		SAKSNR.	DATO
Kommunestyrets vedtak:		-	-
Offentlig ettersyn fra		-	-
2.gangs behandling i det faste utvalg for plansaker		-	-
Offentlig ettersyn fra 04.12.2015 til 01.02.2016		-	-
1.gangs behandling i planutvalget		-	-
Kunngjøring av oppstart av planarbeidet		-	-
SAKSBEHANDLING IFLG. PLAN- OG BYGNINGSLOVEN		SAKSNR.	DATO
Kommunestyrets vedtak (Plan-ID E-249):		37/16	31.03.2016
Offentlig ettersyn fra		-	-
2.gangs behandling i det faste utvalg for plansaker		-	-
Offentlig ettersyn fra 04.12.2015 til 01.02.2016		-	-
1.gangs behandling i planutvalget		10/16	31.03.2016
Kunngjøring av oppstart av planarbeidet		-	24.10.2014
FORSLAGSSTILLER/UTARBEIDET AV:		SAKS NR.	TEGN NR.
		005	18.01.2019
		DATO	SAKS-BEH.
		-	-



Statens vegvesen
Region øst
Prosjektavdeling øst
Postboks 1010 Nordre Ål 2605 LILLEHAMMER
Tlf: (+47) 22073000
firmapost-ost@vegvesen.no

vegvesen.no

Trygt fram sammen