H.O.H.

23000 (Dimensjoneringsklasse H1 – 8,5 m)
Veg fra Straumsundet til Straume

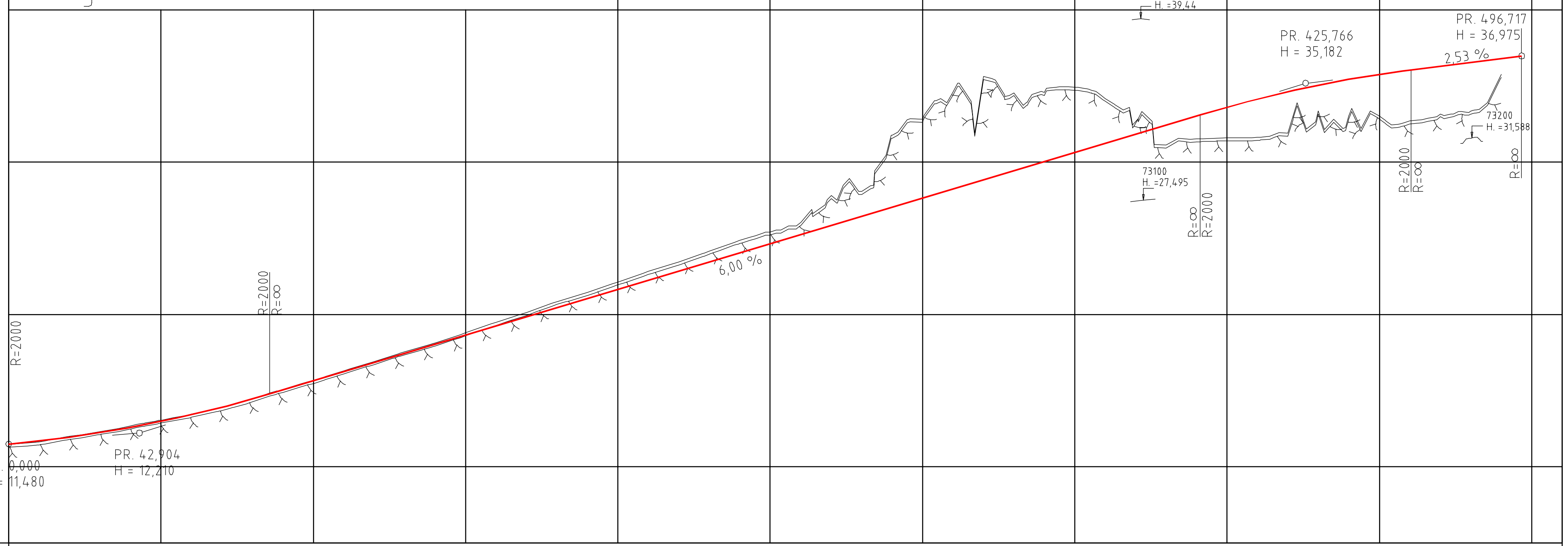

PROFIL NR. 0 50 100 150 200 250 300 350 400 450 500

HOR.KURV. R=500 A=165 R=∞ A=101,063 R=-125 A=70,711 A=52,915 R=70 R=∞

BREDDEUTV. 0,55m 0,55m 0,90m 0,90m 0,90m 11,22m

TVERRFALL
— H.kj.b.k. 8,0% 8,0% 3,0% 3,0% 3,0% 3,0% 8,0% 8,0% 0,0% 5,0% 2,2% 2,2% 2,1%
--- V.kj.b.k.

PROFIL H.	11,48	11,68	11,92	12,22	12,56	12,96	13,40	13,90	14,44	15,04	15,64	16,24	16,84
TERRENG H.	11,46	11,63	11,99	12,31	12,68	13,06	13,44	13,88	14,45	15,09	15,66	16,30	16,92

PROFIL H.	17,44	18,04	18,64	19,24	19,84	20,44	21,04	21,64	22,24	22,84	23,44	24,04	24,64
TERRENG H.	17,55	18,13	18,80	19,49	20,12	20,85	21,45	22,14	22,82	23,45	24,15	24,85	25,40

PROFIL H.	25,24	25,84	26,44	27,04	27,64	28,24	28,84	29,44	30,04	30,64	31,24	31,84	32,44
TERRENG H.	26,06	27,82	28,07	31,76	32,82	34,60	35,64	34,56	34,57	34,93	34,19	38,03	31,14

PROFIL H.	33,04	33,62	34,15	34,63	35,06	35,44	35,77	36,05	36,30	36,55	36,81	36,98
TERRENG H.	31,53	31,61	31,64	31,90	33,36	33,02	33,04	32,72	33,18	33,36	35,78	

OVERBYGN.T. 115CM

H.O.H.

63100 (Dim. klasse A1)
Lokalveg til Tyttebærbrekko

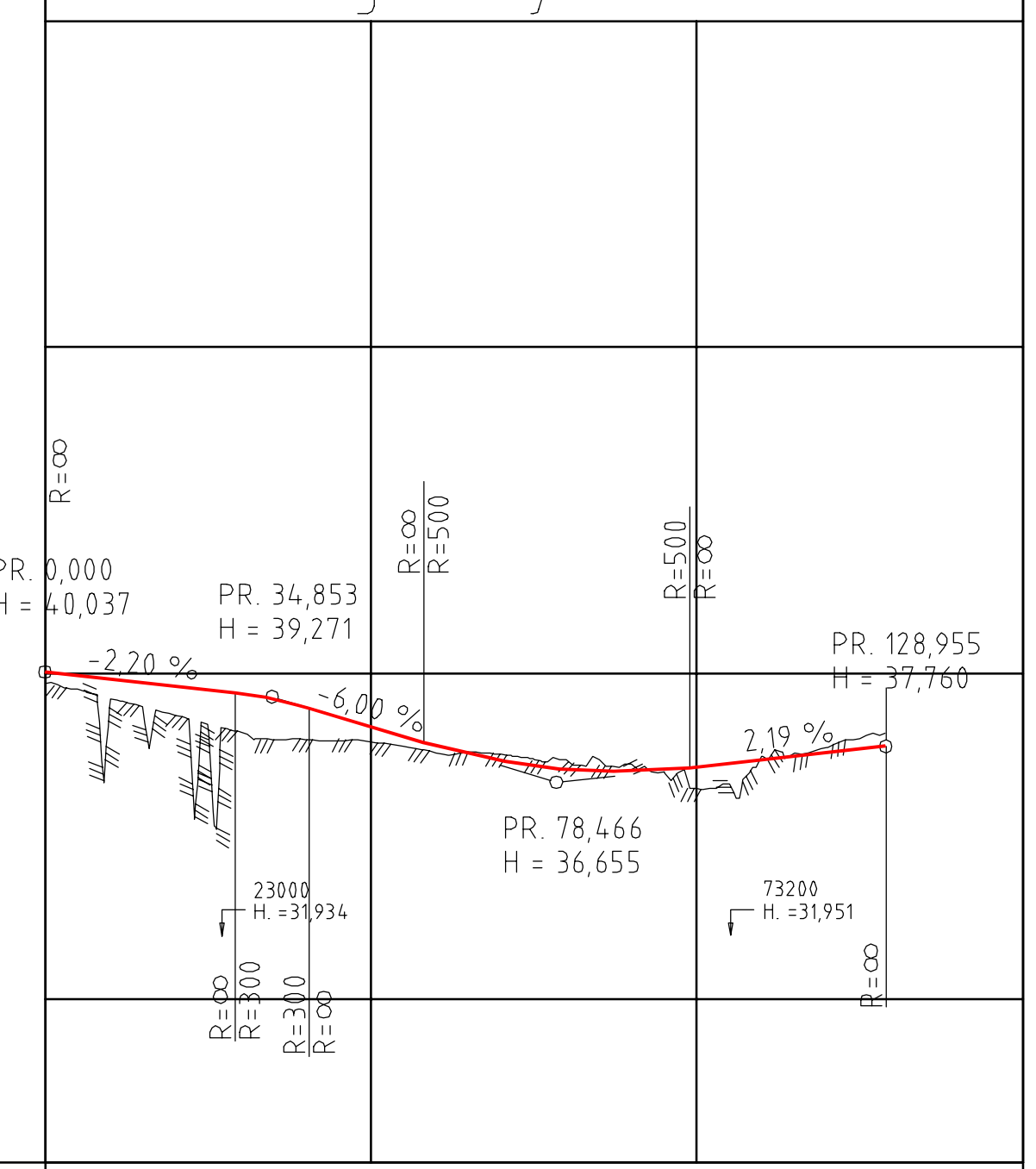

PROFIL NR. 0 50 100 150

HOR.KURV. R=60 R=∞ R=-40 R=∞

BREDDEUTV.

TVERRFALL
— H.kj.b.k. 3,0% 3,0% 5,0% 5,0% 3,0% 3,0%
--- V.kj.b.k.

PROFIL H.	40,04	39,82	39,60	39,38	38,96	38,36	37,77	37,31	37,05	36,99	37,13	37,35	37,56	37,76
TERRENG H.	39,69	39,21	38,71	38,19	37,97	37,90	37,56	37,51	37,33	37,21	36,45	37,45	37,72	

OVERBYGN.T. 115CM

H.O.H.

23100 (Dimensjoneringsklasse H1, 50km/t nord for X Skjærgardsvegen, 30 km/t sør for X)
Foldnesvegen i Straume

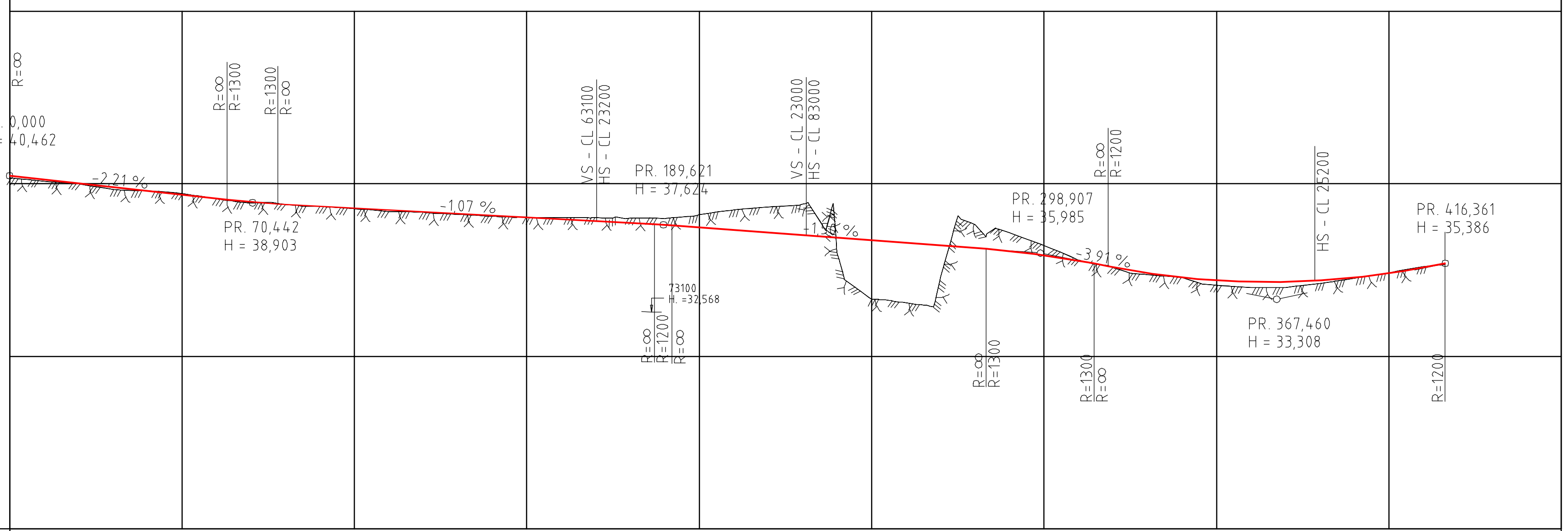

PROFIL NR. 0 50 100 150 200 250 300 350 400 450

HOR.KURV. R=∞ A=143,676 R=250 A=108,397 A=241,115 R=-1000 A=225 R=∞

BREDDEUTV.

TVERRFALL
— H.kj.b.k. 3,0% 3,0%
--- V.kj.b.k.

PROFIL H.	40,46	40,24	40,02	39,80	39,58	39,36	39,13	38,93	38,80	38,69	38,59	38,48	38,37	38,26
TERRENG H.	40,33	40,15	40,00	39,67	39,59	39,45	39,12	38,91	38,80	38,67	38,54	38,39	38,33	38,22

PROFIL H.	38,16	38,05	37,94	37,83	37,73	37,62	37,47	37,32	37,17	37,02	36,87	36,72	36,57	36,42
TERRENG H.	38,11	38,09	38,04	38,03	38,02	37,98	38,20	38,47	38,66	38,81	35,95	33,29	33,09	34,58

PROFIL H.	36,27	36,10	35,86	35,54	35,16	34,83	34,57	34,40	34,32	34,31	34,39	34,56	34,80	35,13	35,39
TERRENG H.	37,63	37,15	36,43	35,59	35,13	34,74	34,55	34,12	33,99	33,97	34,21	34,52	34,84	35,19	

OVERBYGN.T. 115CM

Henvisninger:

Plantegning linje 23000 – tegning D20
Plantegning linje 23100 – tegning D20 og D30
Plantegning linje 63100 – tegning D20

Revisjon	Revisjonen gjelder	Utarb	Kontr	Godkjent	Rev. dato

Statens vegvesen

Rv 555 Sambandet Sotra – Bergen
Parsell Kolltveit – Storavatnet

Profil

Straume

Reguleringsplan

Saksnr.	
Tegningsdato	13.03.2015
Bestiller	Knut Ekseth
Produsert for	Region Vest
Produsert av	Rambøll Norge AS
PROF-nummer	12R055R_20
Arkivnummer	
Byggverksnummer	
Målestokk A1	1:1000 / 1:200
Tegningsnummer/ revisjonsbokstav	D21

Utarbeidet av	Kontrollert av	Godkjent av	Konsulentarkiv
KLYOSL	TICH	IEGOSL	1131189