




**TEGNFORKLARING**

 Rød sone: Lden  $\geq 65$  dB  
 Gul sone: Lden  $\geq 55$  dB  
 eksisterende støvskjerm

Revisjon	Sevingsen gjelder	Utarbeid	kmtr	Godekjenl	Rev dato														
<table border="1"> <tr> <td>Saken:</td> <td>13.03.2015</td> </tr> <tr> <td>Tegningsdato</td> <td>Knut Ekeeth</td> </tr> <tr> <td>Beslitter</td> <td>Regulering Vest</td> </tr> <tr> <td>Prosjekt for</td> <td>Ramboll Norge AS</td> </tr> <tr> <td>Produsert av</td> <td></td> </tr> </table>						Saken:	13.03.2015	Tegningsdato	Knut Ekeeth	Beslitter	Regulering Vest	Prosjekt for	Ramboll Norge AS	Produsert av					
Saken:	13.03.2015																		
Tegningsdato	Knut Ekeeth																		
Beslitter	Regulering Vest																		
Prosjekt for	Ramboll Norge AS																		
Produsert av																			
<table border="1"> <tr> <td>Prof. nummer</td> <td>1280595_20</td> </tr> <tr> <td>Artsnummer</td> <td></td> </tr> <tr> <td>Blyggesnummer</td> <td>15000_1A3 UZ M</td> </tr> <tr> <td>Tegningsnummer</td> <td>15000_1A3 UZ M</td> </tr> <tr> <td>Tegningsnavn</td> <td></td> </tr> <tr> <td>revisjonsnavn</td> <td>X05</td> </tr> </table>						Prof. nummer	1280595_20	Artsnummer		Blyggesnummer	15000_1A3 UZ M	Tegningsnummer	15000_1A3 UZ M	Tegningsnavn		revisjonsnavn	X05		
Prof. nummer	1280595_20																		
Artsnummer																			
Blyggesnummer	15000_1A3 UZ M																		
Tegningsnummer	15000_1A3 UZ M																		
Tegningsnavn																			
revisjonsnavn	X05																		
<table border="1"> <tr> <td>Existerende vei 2014, 2 meters beregningshøyde</td> <td></td> </tr> <tr> <td>Reguleringsplan</td> <td></td> </tr> <tr> <td>Utført av</td> <td></td> </tr> <tr> <td>Kontrollert av</td> <td></td> </tr> <tr> <td>Godekjenl av</td> <td></td> </tr> <tr> <td>Konsulentnavn</td> <td>1131199</td> </tr> <tr> <td>BV005L</td> <td>MHO5SL</td> </tr> </table>						Existerende vei 2014, 2 meters beregningshøyde		Reguleringsplan		Utført av		Kontrollert av		Godekjenl av		Konsulentnavn	1131199	BV005L	MHO5SL
Existerende vei 2014, 2 meters beregningshøyde																			
Reguleringsplan																			
Utført av																			
Kontrollert av																			
Godekjenl av																			
Konsulentnavn	1131199																		
BV005L	MHO5SL																		