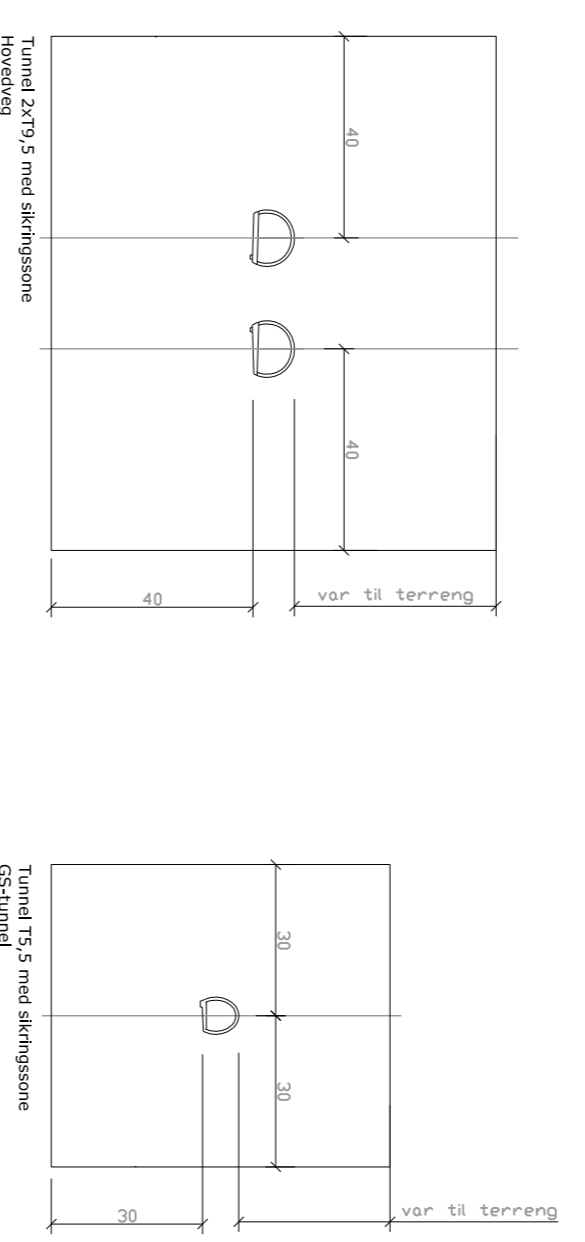
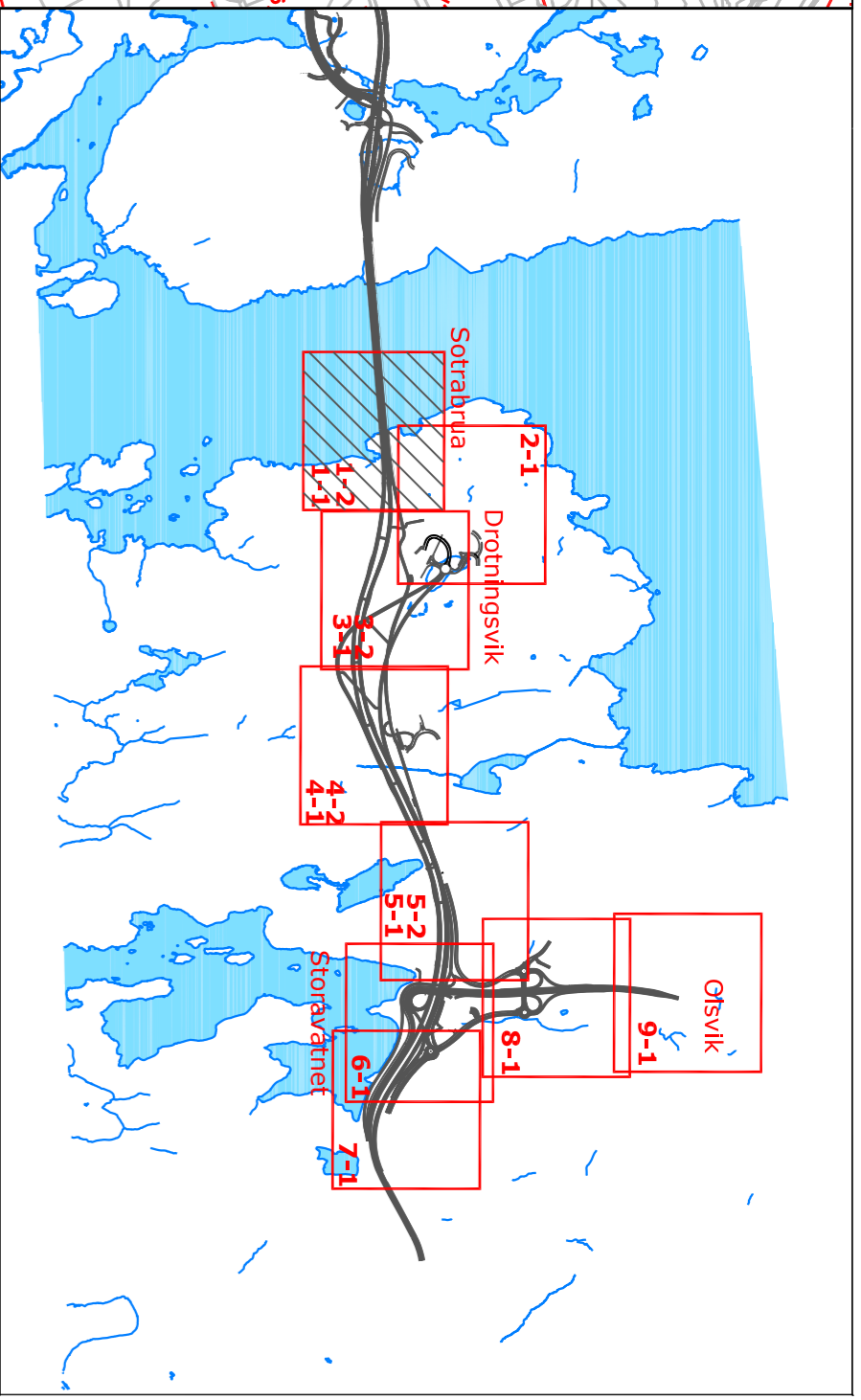
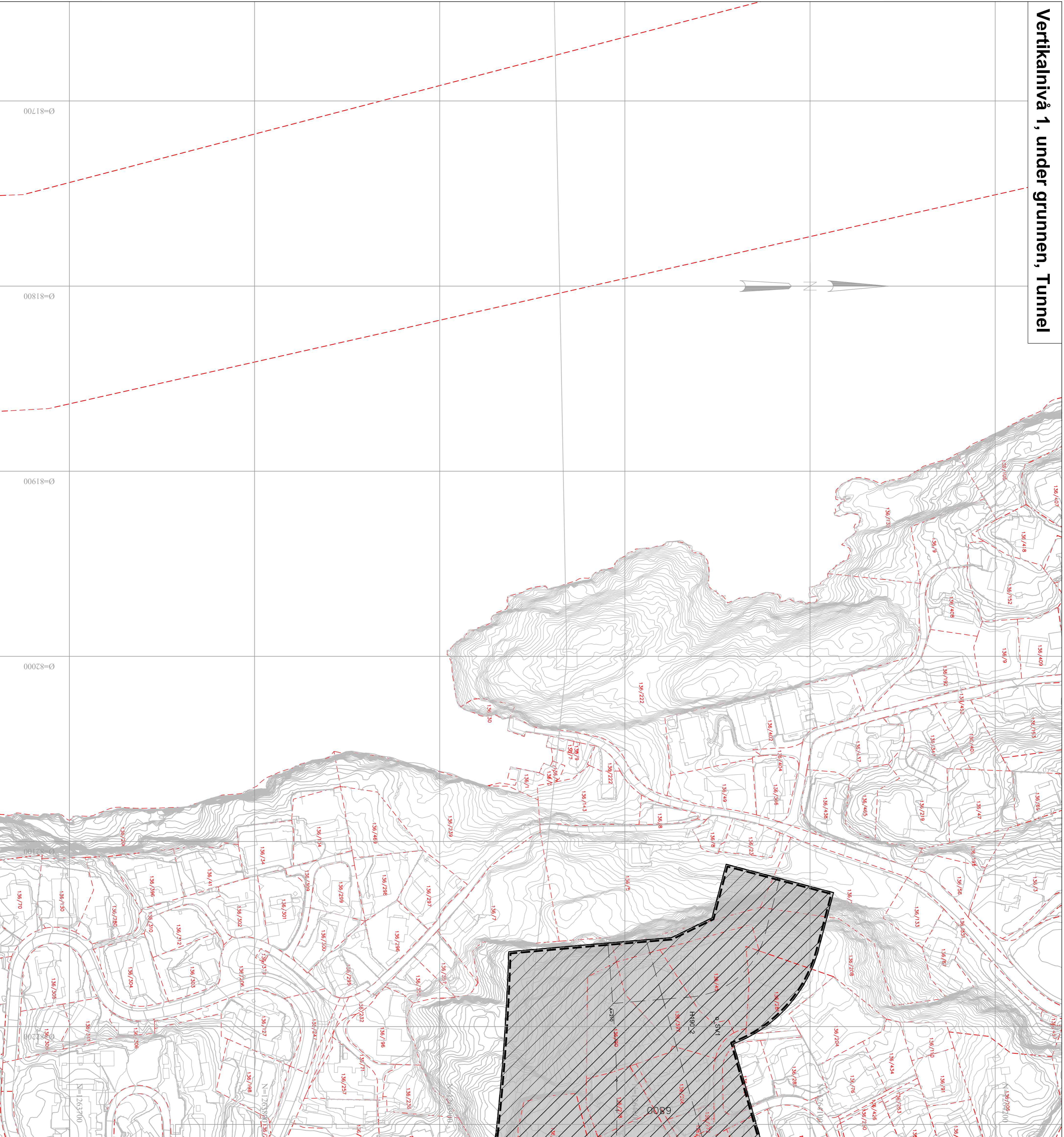


Vertikalnivå 1, under grunnen, Tunnel



TEGNFORKLARING

- AREALSYMBOLETT** (pbl §19-3)
- SAMFERDSELSANLEGG OG TEKNISK INFRASTRUKTUR** (pbl §12-6 m. 2)
- SV Veg (2010)
 - SVT Annen veggrunnhekkete anlegg (2018)
- HEVSNYSSONER** (pbl §12-6 § 11-4)
- SKANSNES-, STØV- OG FAKESONER** (pbl §14-8)
- H 190 Andre skirngssoner, tunnel (18)
- REGULERING** (pbl §12-7 m. 1)
- Offentlig arealformal
 - Felles arealformal
- JURIDISKE TEKSTER, FLATE-, LINJE- OG PUNKTSYMBOLER** (pbl §12-6 m. 2)
- Illustrasjon av planens begrensning
 - Rødgrens samordnede med Regulerings
 - Fornalbegrensning (pbl-formal) (2018)
 - Grens for skirngssoner (regulerings)
 - Regulert sentrifilje (121)

- BASISKART**
- Eiendomsgrænse
 - Ekstisterende bebyggelse
 - Godkjent tilk
- Geodetisk grunnlag: NTM-sone 5 Euro 89
Geodetisk høydegrunnlag: NN1954
Ses utkastetare basenar: 250:1,15
- Ekvidansen: 1m
Kartmålestokk: 1:1000
-

Reguleringsplan, områderegulering for:

Jf. plan- og bygningsloven (pbl) kap. 12

BRISSEN KOMMUNE, gnr. 124 bnr. 472 ml.

RV555 Soråttveit, parsell Fjell kommunegrense - Storåttveit


Nasjonale arealplan-ID 1201_6290000

Distribusjon: Kommunegrens: Fjell – Høyfjellet

Saksbehandling i følge plan- og bygningsloven

Saksbehandling	Dato	Planlagt dater	Bestemmelser dater
Planoppgitt turngort	06.06.13		
Bestilling, offentlig ettersyn	26.06.15	10.06.15	10.06.15
Offentlig ettersyn, fra - til	30.08.15 - 31.10.15	10.06.15	10.06.15
Kommens innstilling	01.09.16	18.03.16	18.03.16
Bysynets vedtak	21.09.16	18.03.16	18.03.16
Fornalsett turngort	12.11.16	18.03.16	21.03.16
Forslagslister:			
Utvaldett av:			
Saksnummer: 201386115			
Siste revidert dato			
Revidert:			18.03.16

Det bekrefes at planverket er i samsvar med Bysynets vedtak.



Saksnummer: 201386115