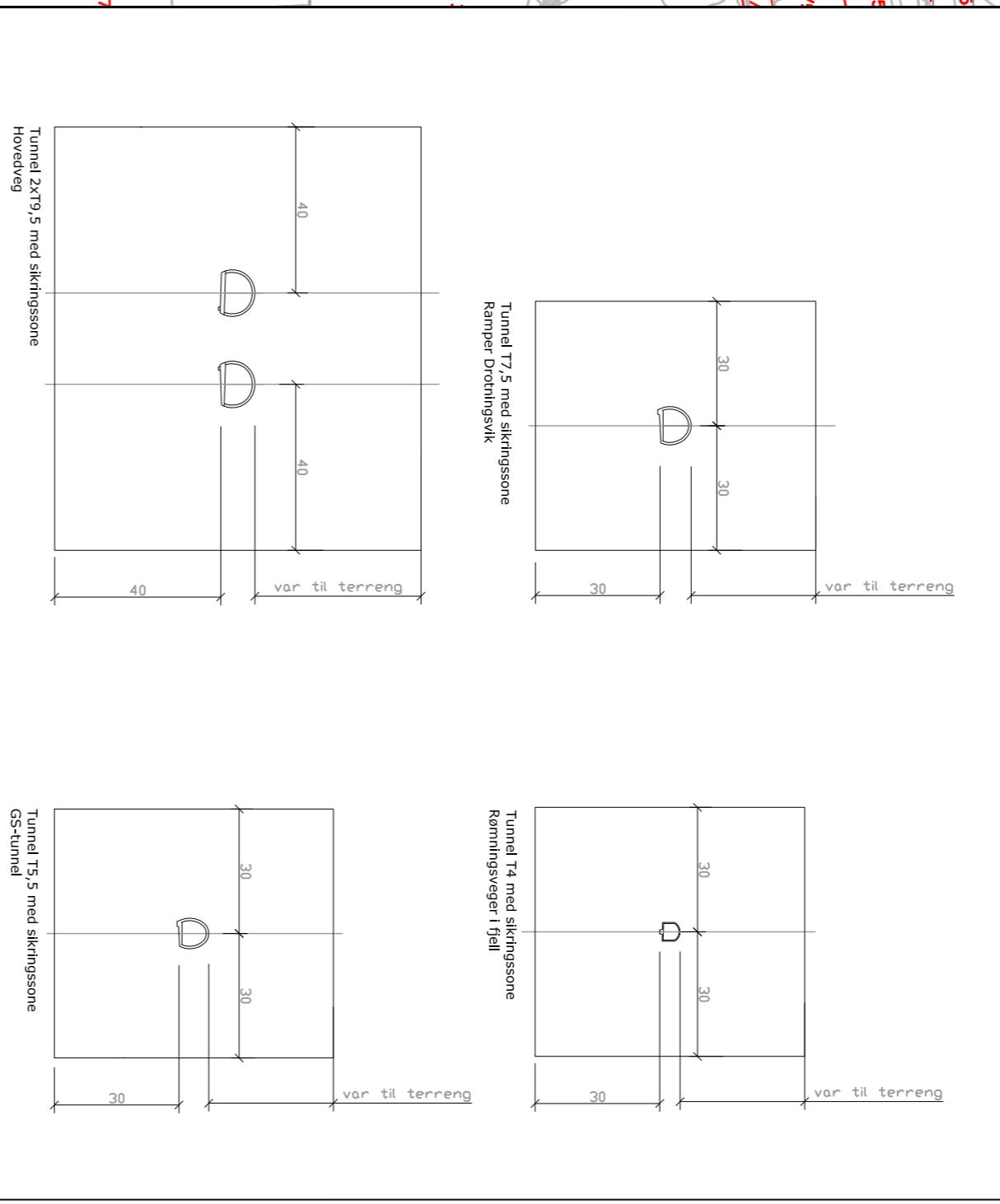
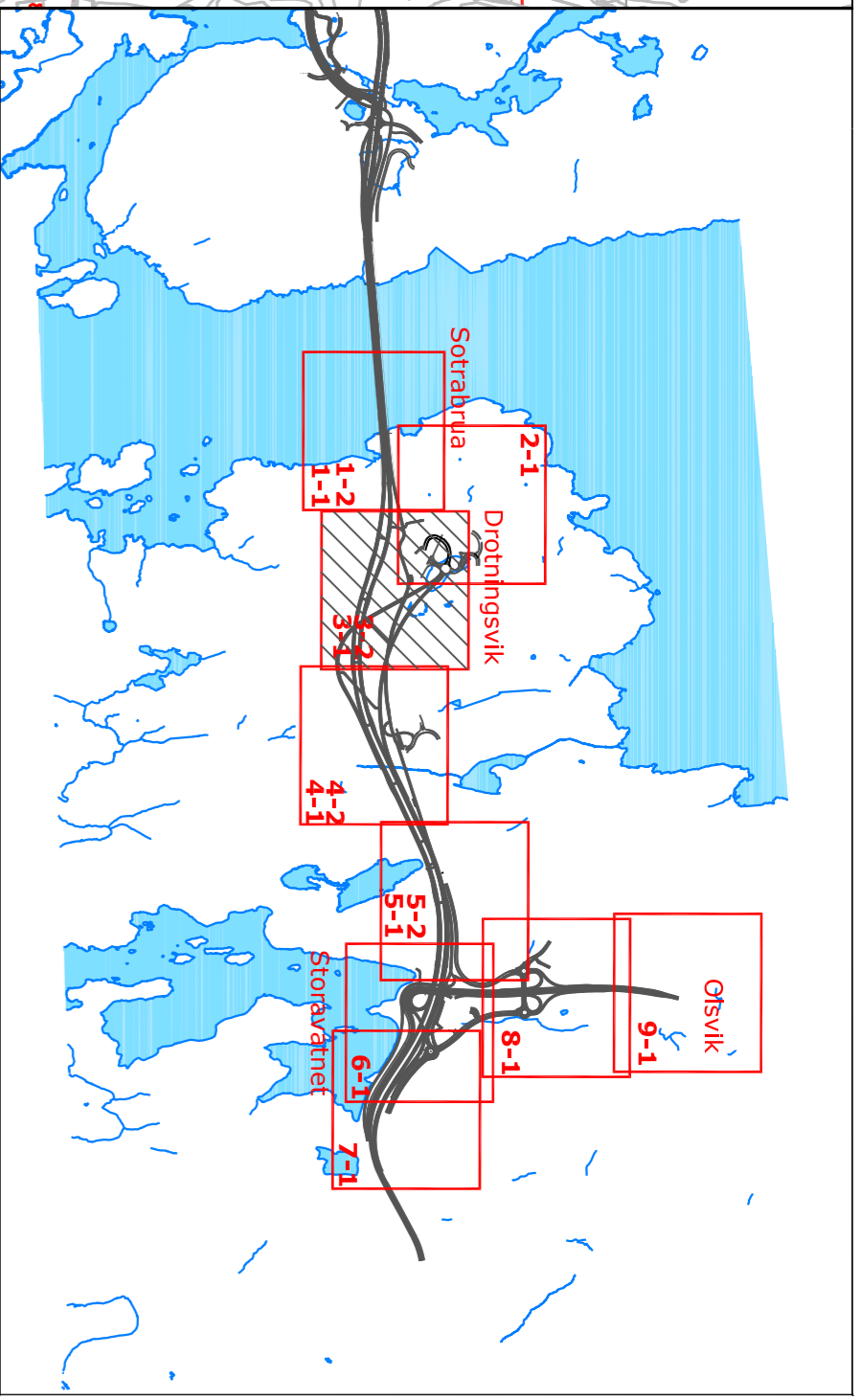
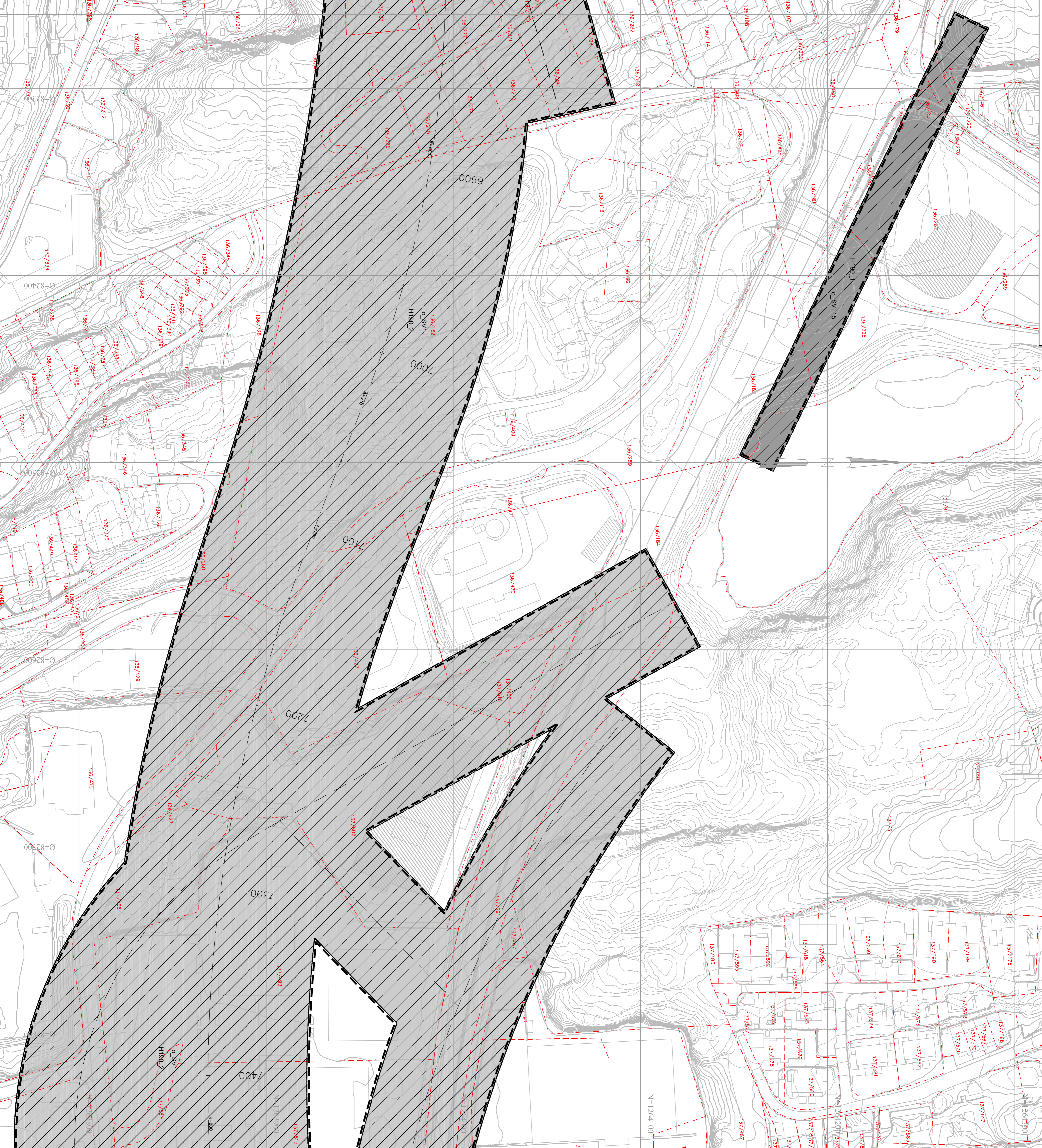


Vertikalnivå 1, under grunnen, Tunnel



TEGNFORKLARING

Plankart 3.2 SØSI ver. 4.5

JURISKE TEKSTER, FLATE-, LINJE- OG PUNKTSYMBOLER

- AREALSYMBOLE (reg. §194.1)
- SAMFERDSELSKALEGG OG TEKNISK INFRASTRUKTUR (reg. §12.6 m. 2)
- SV Veg (2010)
- SVT Annen veggrunnhekkete anlegg (2018)
- HEMNSYSSONER (reg. §12.6 § 114.8)
- SKRÅNINGSSONER OG FÅKESONER (reg. §14.8)
- H 190 Andre skråningssoner, tunnel (180)
- REGULERING (reg. §127 m. 14)
- Offentlig arealformål
- Felles arealformål
- REGULERINGSSONER (reg. §127 m. 14)
- Offentlig arealformål
- Felles arealformål
- REGULERINGSSONER (reg. §127 m. 14)
- Offentlig arealformål
- Felles arealformål

Reguleringsplan, områderegulering for:	
If. plan- og bygningssaks. (dobl) kap. 12 BIRSESS KOMMUNE - grn- 124 brn- 472 ml. RV555 Sotrabruaområdet, parsell Fjell kommunegrense - Storvatnet Nasjonal arealplan-ID 1201_52930000 Databehandling: Kommuneegenskap: Fjell - Havnafjell	
Saksbehandling i følge plan- og bygningssloven	
Saksbehandling	Dato
Planoppsett tunnelt	06.06.13
Bestilling, offentlig ettersyn	23.06.15
Offentlig ettersyn, fra - til	30.08.15 - 31.10.15
Kommisjons innstilling	01.09.16
Bystyrets vedtak	21.09.16
Forsøddratt kunnngjørt	12.11.16
Forslagsstiller:	Utvaldet av:
Saksnummer: 201306115	Saksnummer: 201306115
Dat blekkes at plankartet er i samsvar med bystyrets vedtak.	Saksnummer: 18.03.16

131131197-PRODAAA PROF_NRP\Planstat\Tegning\LAY_REG_Bergen_Parsell_Tunnel.dwg, 13.10.2016 10:49:55, Ramboll Norge AS - Areal Samfundet