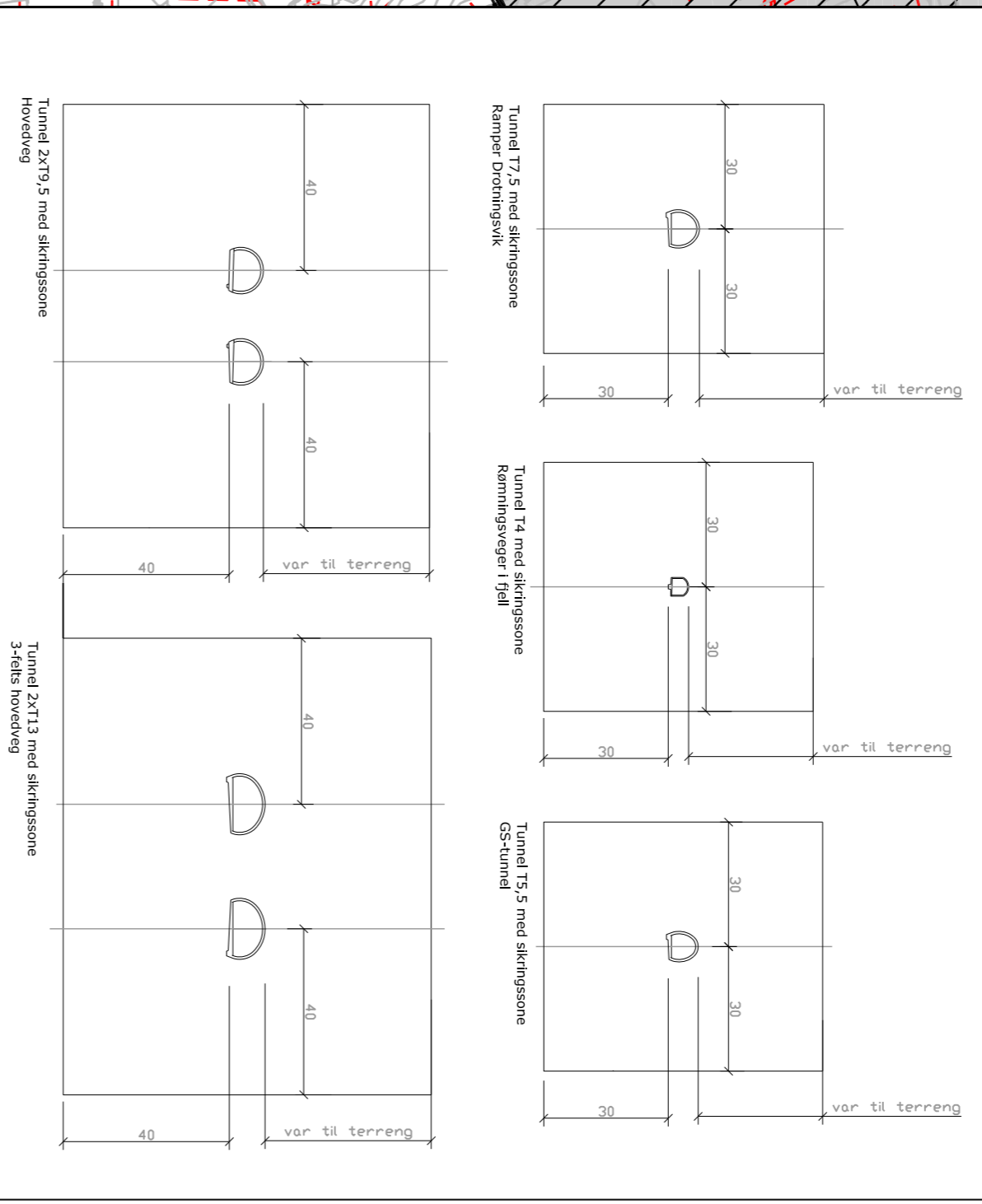
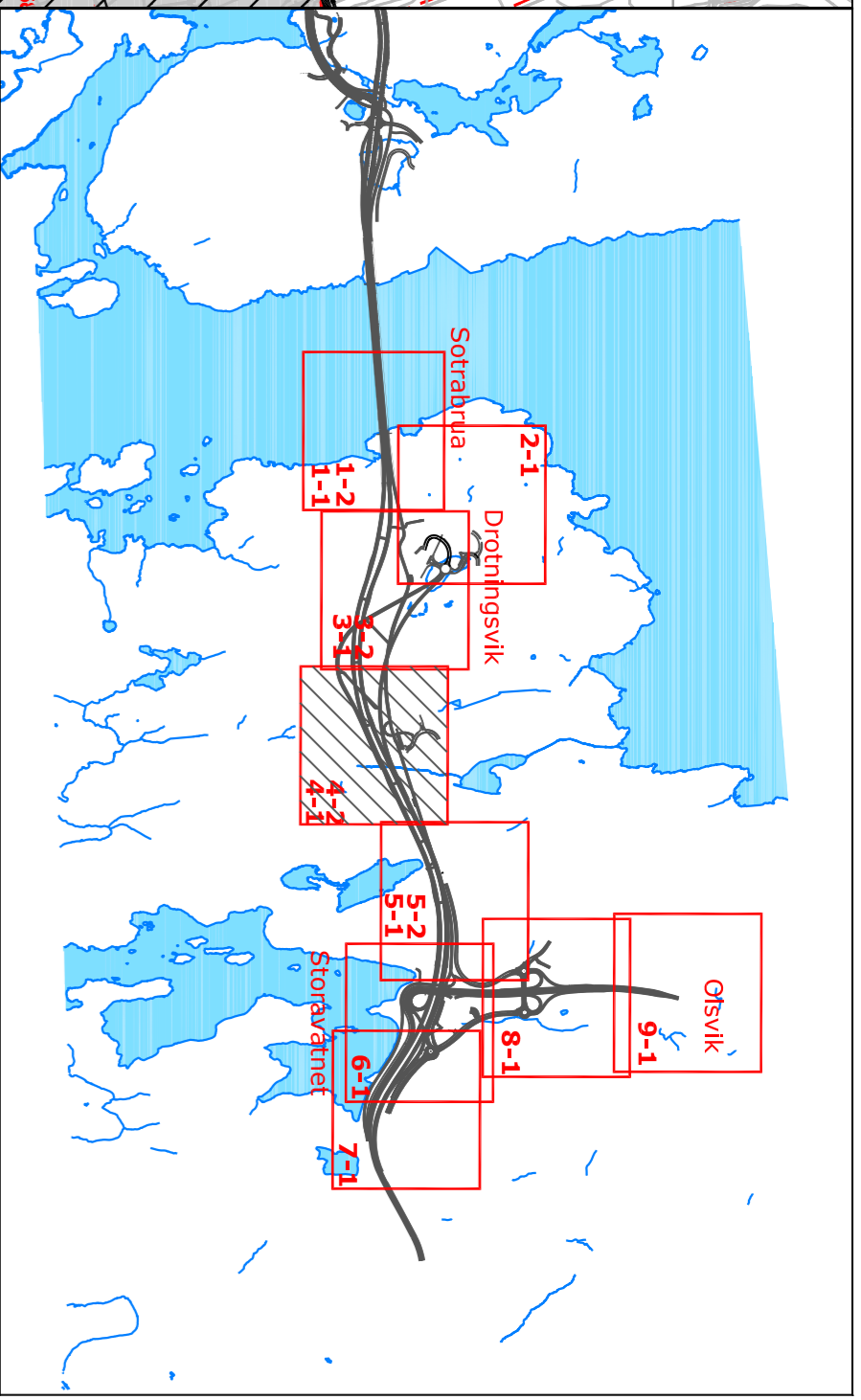
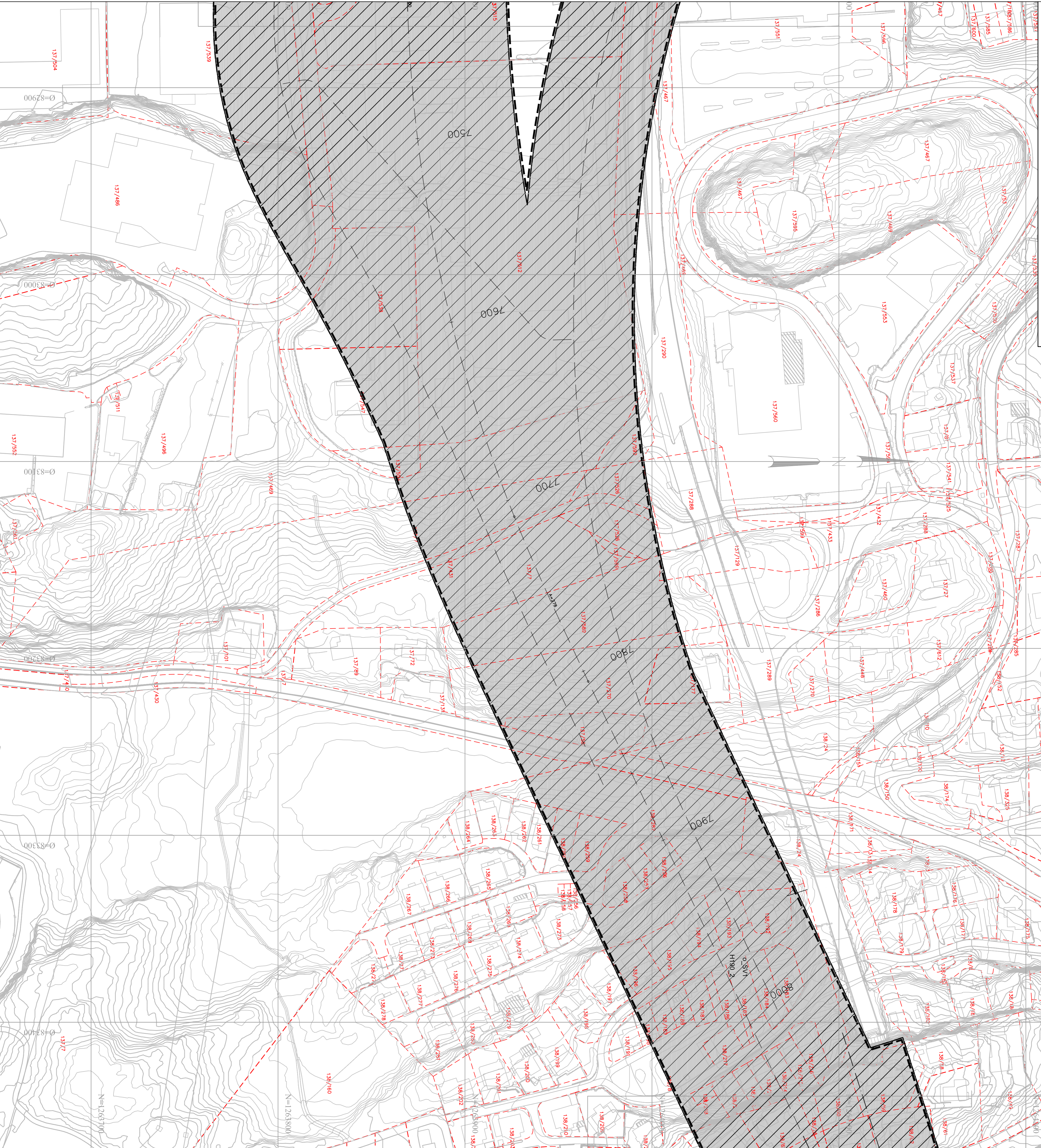


Vertikalnivå 1, under grunnen, Tunnel



TEGNFORKLARING

- AREALSYMBOLE** (reg. §194)
- SAMFERTELSLEANLEGG OG TEKNISK INFRASTRUKTUR**
(reg. §12-6 m. 2)
- SV Veg (2010)
 - SVT Anden vegmunkelinkede anlegg (2018)
- HELVISNINGER** (reg. §12-6 § 11.4)
- SKINNS- STØV- OG FAKESONER** (reg. §14-8)
- H 190 Andre skinningsoner, tunnel (18)
- REGULERING** (reg. §12-7 m. 1)
- O Offentlig arealformal
 - F Følles arealformal
- BASISKART**
- E Endringszone
 - E Eksisterende bebyggelse
 - G Godkjent likk
- Geodetisk grunnlag** NTM-sone 5 Eurer 89
Geodetisk høydegrunnlag NN1954
Seter utskåret basistav: 250,15
- Evidensnær** (m)
Kartmålestokk: 1:1000
- 0 25 50m

Reguleringsplan, områderegulering for:

If. plan- og bygningsloven (bbl) kap. 12

BRV55 SORØ KOMMUNE, gnr. 124 brn. 472 ml.
RV555 Sorøaasbandet, parsell Fjell kommunegrense - Storåvaldet
Nasjonell arealplan-ID: 1201_52390000
Distribusjonskommunegrense Fjell - Hørafjellet

Saksbehandling i følge plan- og bygningsloven

Saksbehandling	Dato	Plankart datert	Bestemmelser datert
Planoppsett tunnelt	06.06.13		
Bestilling, offentlig ettersyn	26.06.15	10.06.15	10.06.15
Offentlig ettersyn, fra - til	30.06.15 - 31.10.15	10.06.15	10.06.15
Kommisjons innstilling	01.09.16	18.03.16	18.03.16
Bystyrets vedtak	21.09.16	18.03.16	18.03.16
Ferdigstilt tunnelt	12.11.16	18.03.16	21.03.16
Ferdigstilt avc			
Saksnummer: 201306115			
Stat. vedtaksdato	18.03.16		

Det bekreftes at plankartet er i samsvar med bystyrets vedtak.

Saksnummer: _____