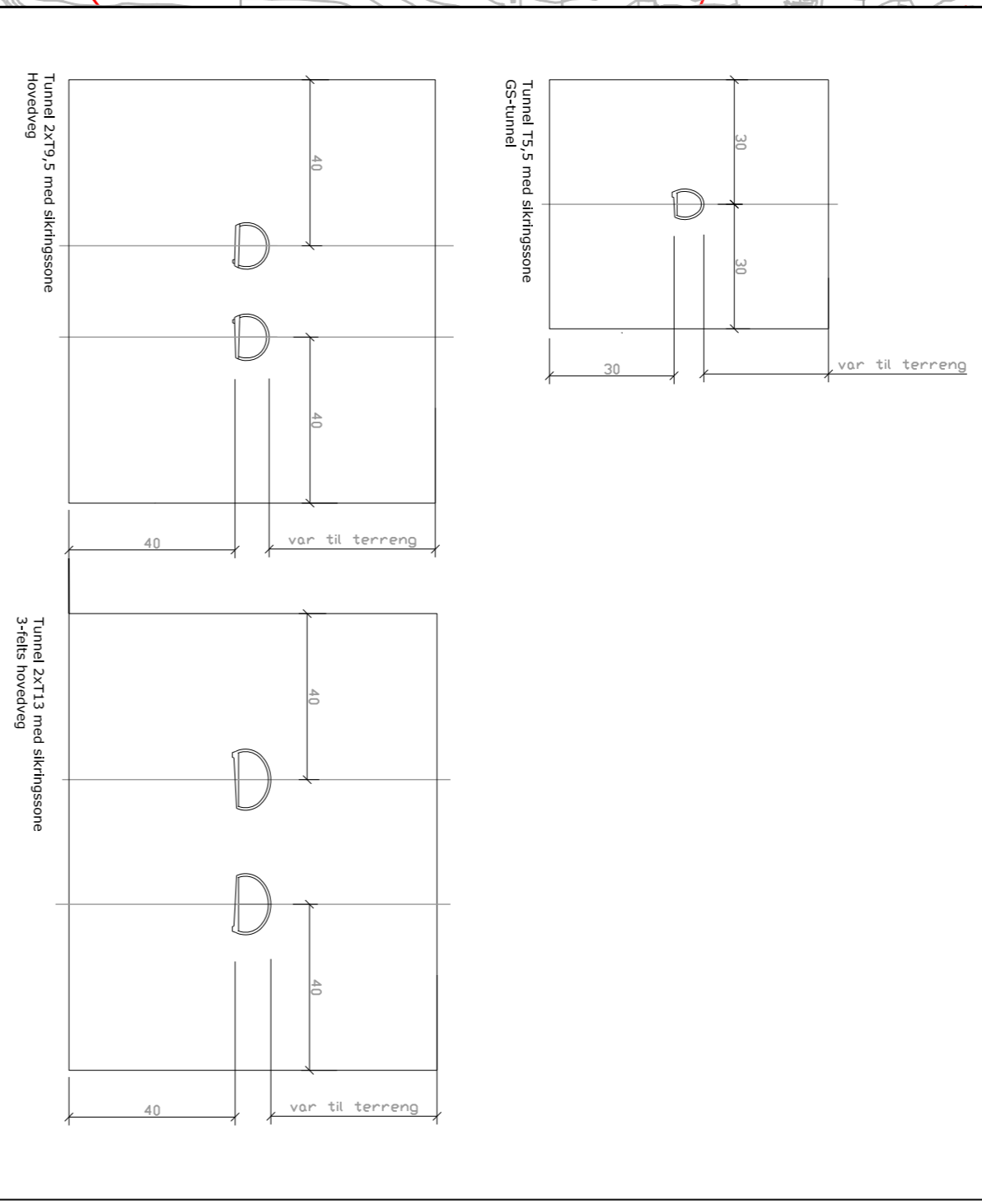
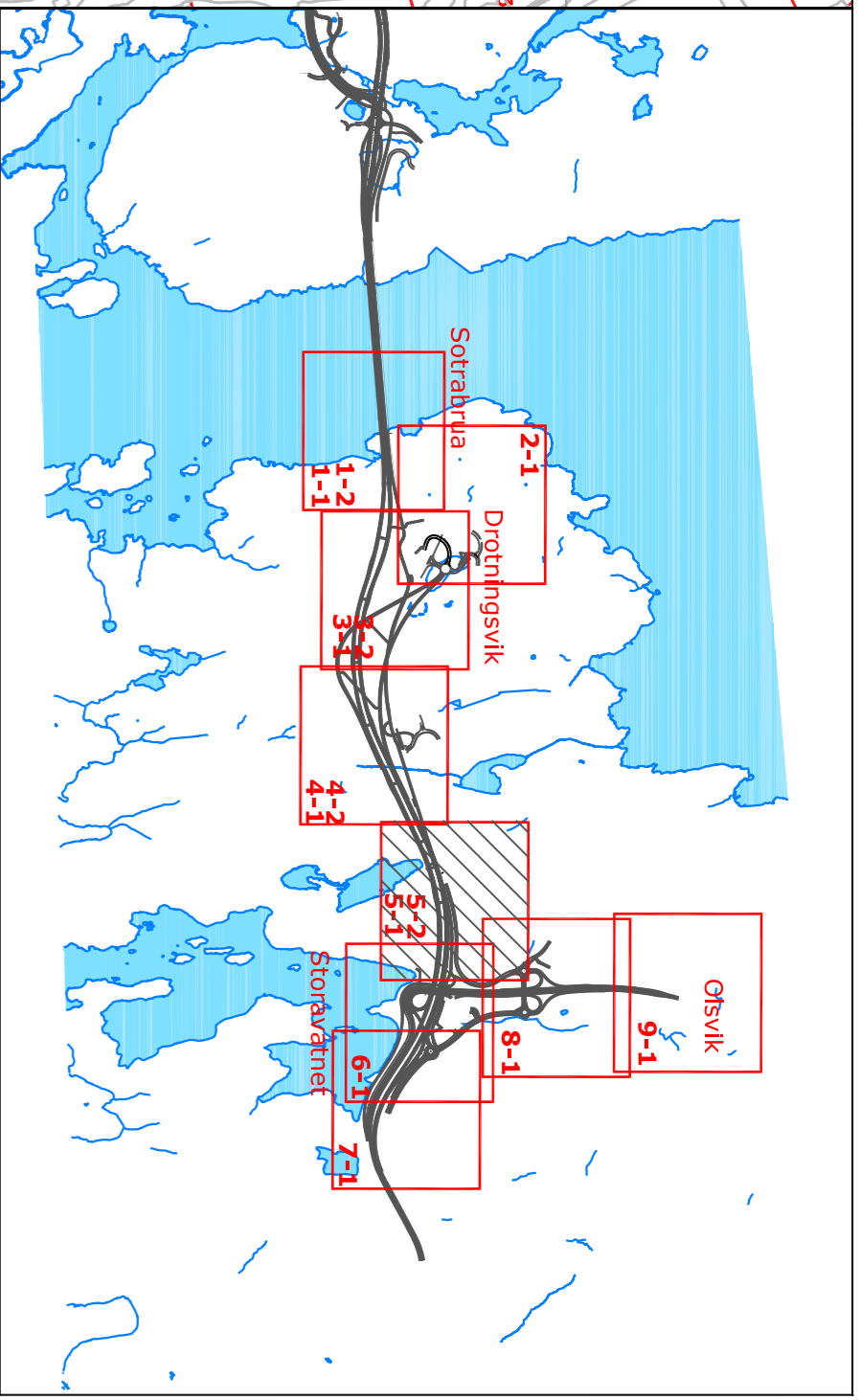
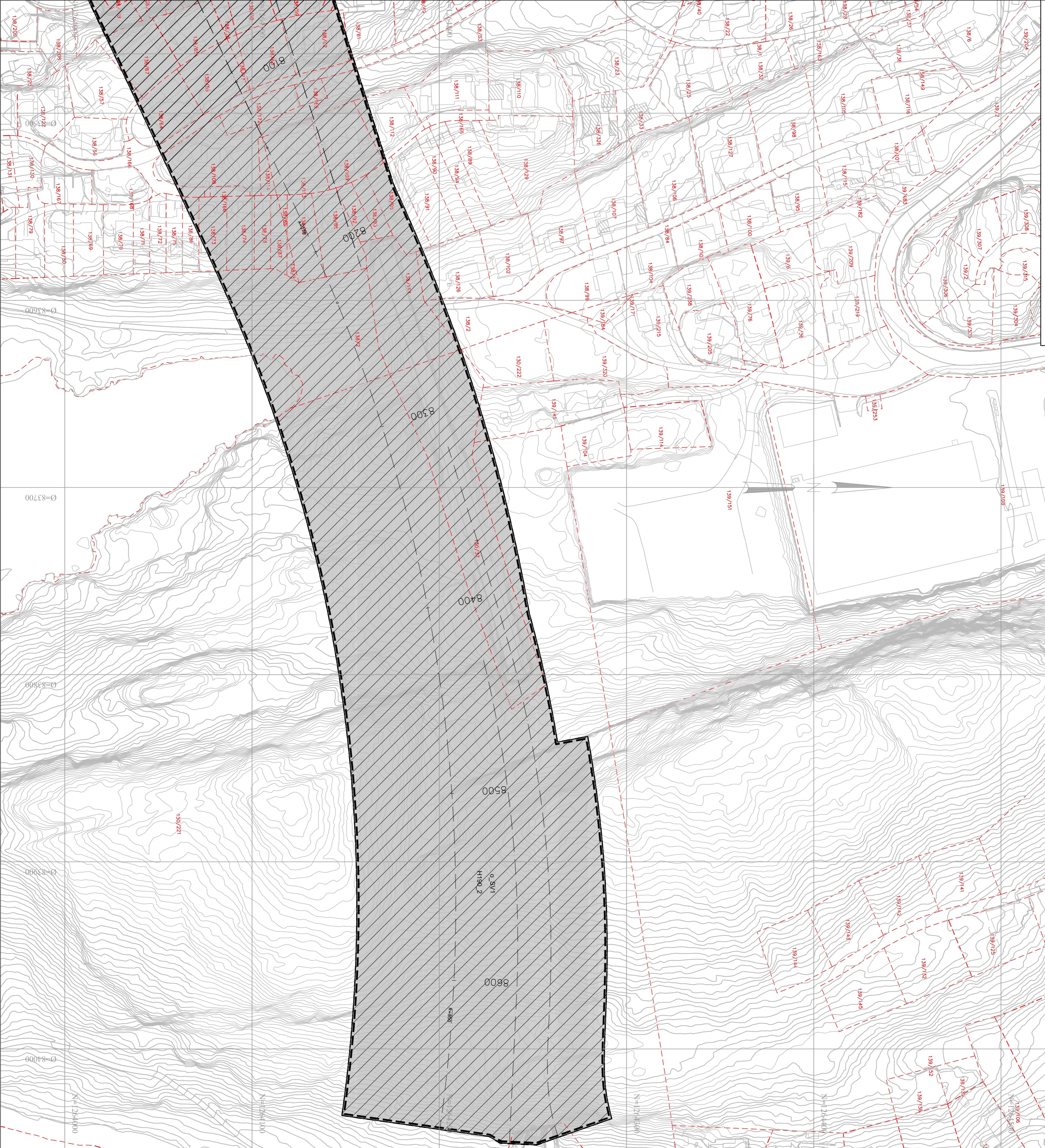


Vertikalnivå 1, under grunnen, Tunnel



TEGNFORKLARING

- AREALSYMBOLE** (reg. §194.1)
- SMÅTEKSTELINJER OG PUNKTSYMBOLER** (reg. §194.2 m. 2)
- SV Veg (2010)
 - SVT Anden veggunnhelbeteke anlegg (2018)
- HELVINGSSYMBOLER** (reg. §194.2 m. 4)
- SKRINGS- STØT- OG FANESYMBOLER** (reg. §194.8)
- H 190 Andre skråningssoner, tunnel (180)
- REGULERINGSSYMBOLER** (reg. §127 m. 14)
- O Offentlig arealformal
 - L Følles arealformal
- BASISKART**
- Elendingsgrense
 - Eksisterende bebyggelse
 - Godkjent tilk
- REGULERINGSSYMBOLER** (reg. §127 m. 14)
- Grense for skråningssone (reguleringssone)
 - Rydgrens sammenfallende med foranleggsgrens
 - Fornalbegrensning (reguleringssone)
 - Reguleret sentrifugle (127)
- REGULERINGSSYMBOLER** (reg. §127 m. 14)
- Ekvilidansen, 1m
 - Karmalidstokk, 11000

Reguleringsplan, områderegulering for:

If. plan- og bygningslovens (delt) kap. 12

BRVSEIN KOMMUNE, grn. 134 brn. 472 mtl.
RV555 Sotrasanbanet, parsell Fjell kommunegrense
Nasjonalt arealplan-ID 1201_62900000
Distribusjonskommunegrense Fjell - Hinnelid
Saksbehandling i følge plan- og bygningsloven

Vertikalnivå 1

Saksbehandling	Dato	Planlagt datert	Bestemmelser datert
Planoppsett tunnelt	06.06.13		
Bestilling, offentlig ettersyn	26.06.15	10.06.15	10.06.15
Offentlig ettersyn, fra - til	30.06.15 - 31.10.15	10.06.15	10.06.15
Kommens innstilling	01.09.16	18.03.16	18.03.16
Bysynets vedtak	21.09.16	18.03.16	18.03.16
Fornedekkt tunnelt	12.11.16	18.03.16	21.03.16
Festliggelsen:			
Underdel av:			Saksnummer: 201306115
Stat vedtaksdato:			Stat vedtaksdato: 18.03.16

0 25 50m

Saksnummer: 201306115

Det bekrefte at planverket er i samsvar med bysynets vedtak:

RAMBØLL

Saksnummer: 201306115

Stat vedtaksdato: 18.03.16

13119187-PRODAAA_PROF_NRP/Planstat/Tegning/LAY_REG_Bergen_Parsell_Tunnel.dwg, 13.10.2016 10:41:01, Ramboll Norge AS - Areal Samfund