

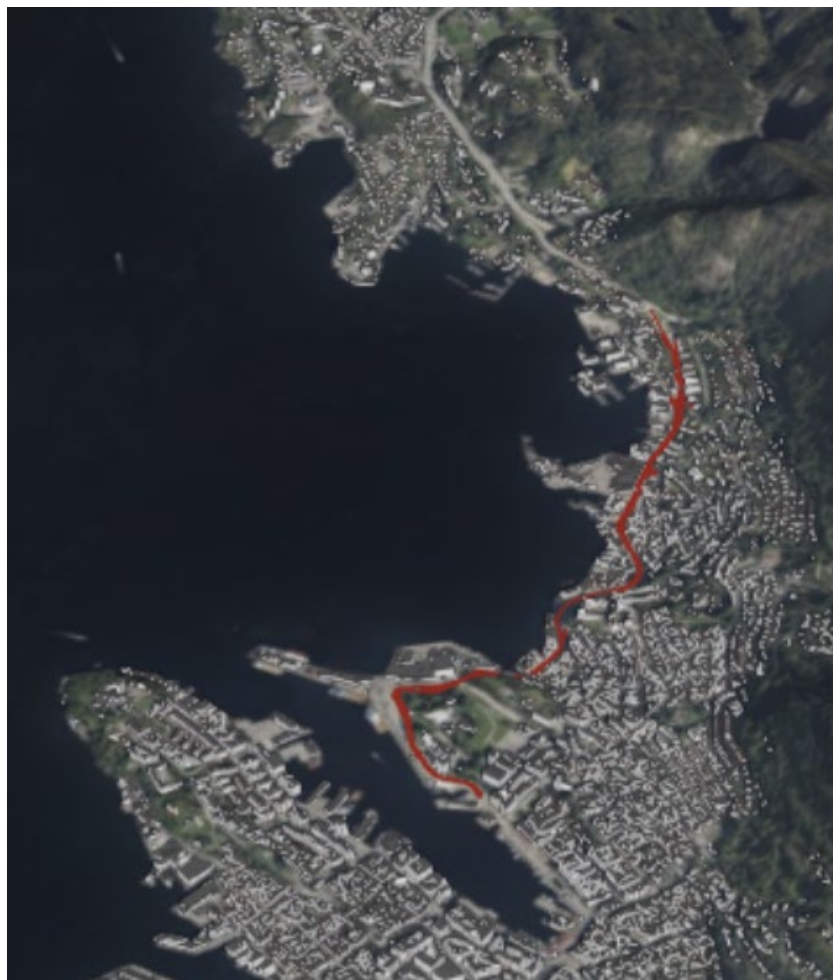


Sykkelstamveg Bergen delstr. 6 bc Bradbenken – Glass Knag



Statens vegvesen

Digitalt informasjonsmøte for nærmiljø og naboer



Prosjektorganisasjon anlegg: Vassbakk & Stol, Statens vegvesen



Statens vegvesen

Statens vegvesen

- Statens vegvesen jobber for å skape et smart og sammenhengende transportsystem på vei for hele Norge
- Statens vegvesen – 5 toppmål - nasjonaltransportplan

Et effektivt, miljøvennlig og trygt transportsystem



En enklere reisehverdag og økt konkurransevne for næringslivet.



Mer for pengene



Effektiv bruk av ny teknologi.



Nullvisjon for drepte og hardt skadde i trafikken.

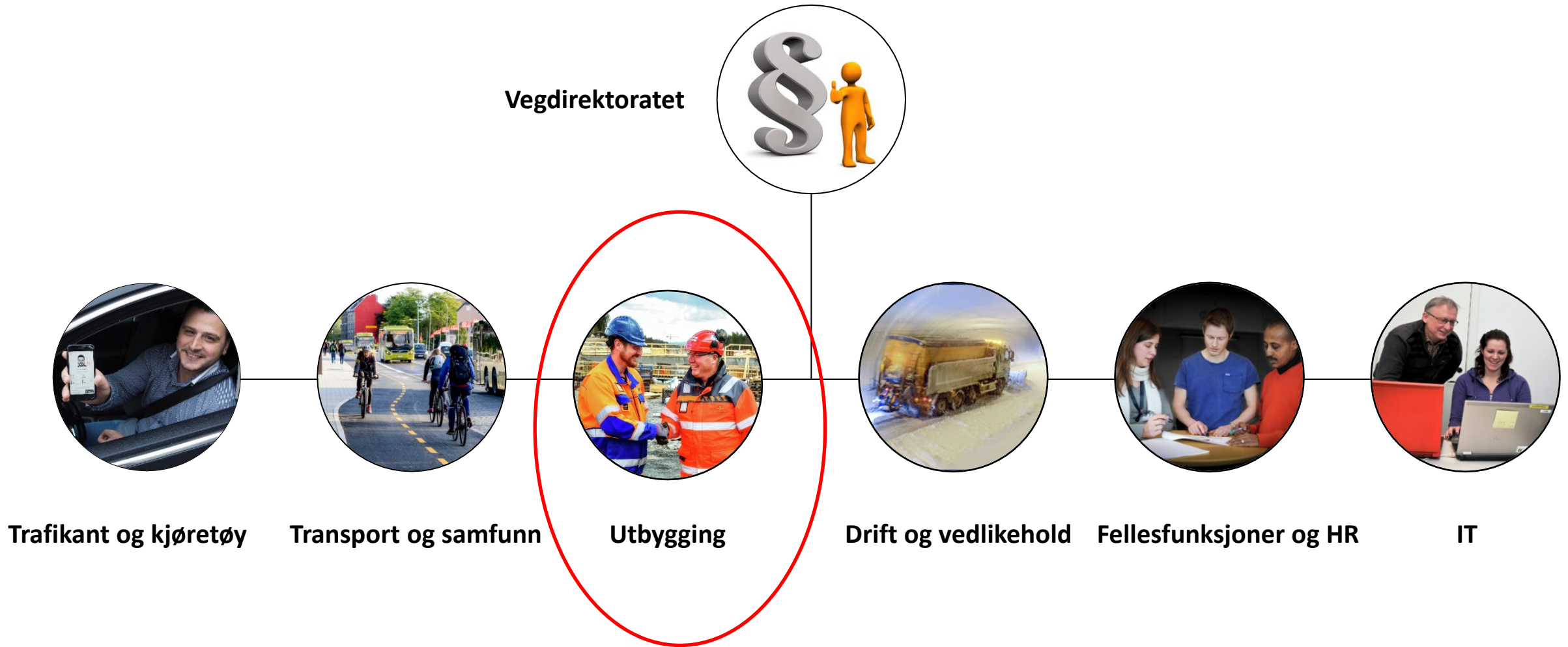


Bidra til oppfylging av Norges klima- og miljømål

Statens vegvesen består av Vegdirektoratet og seks divisjoner



Statens vegvesen



Et helhetlig sammenhengende sykkeltilbud

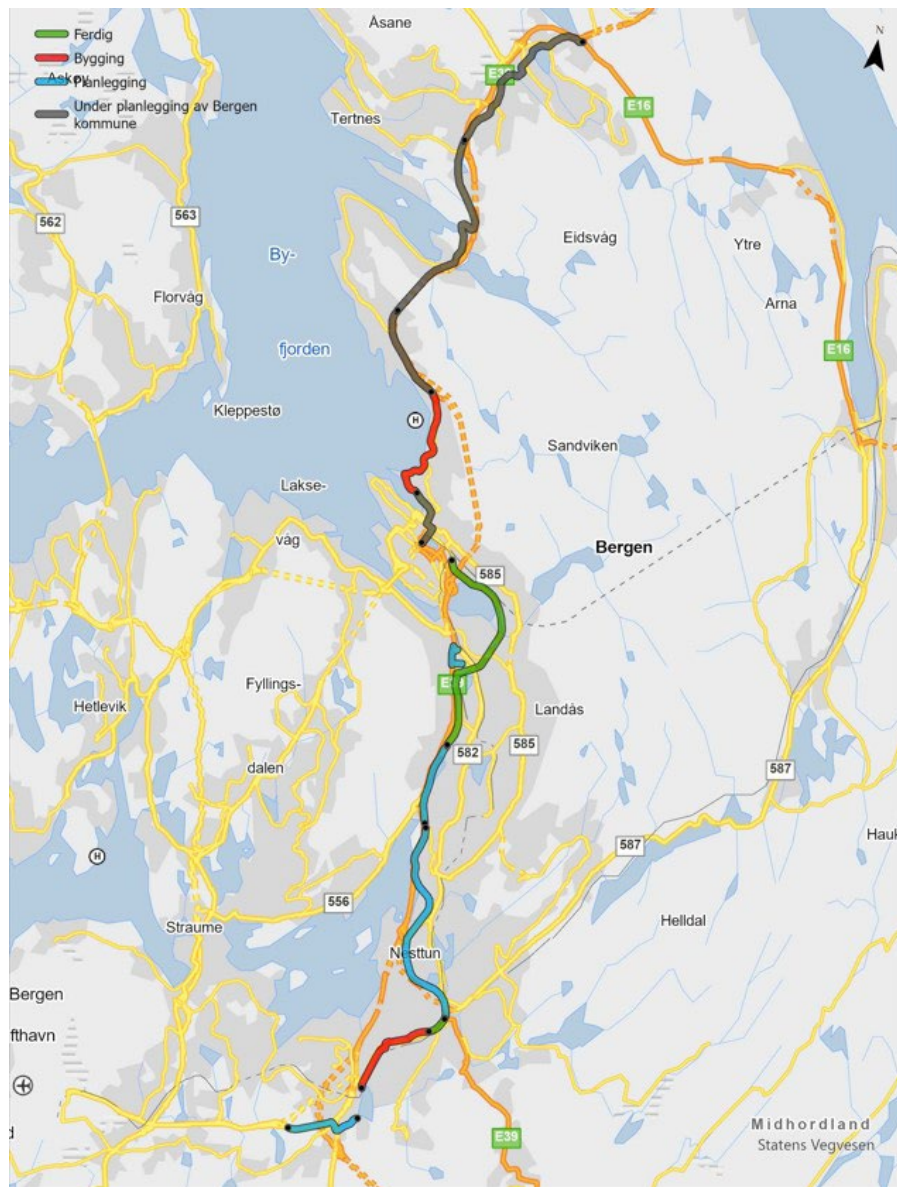
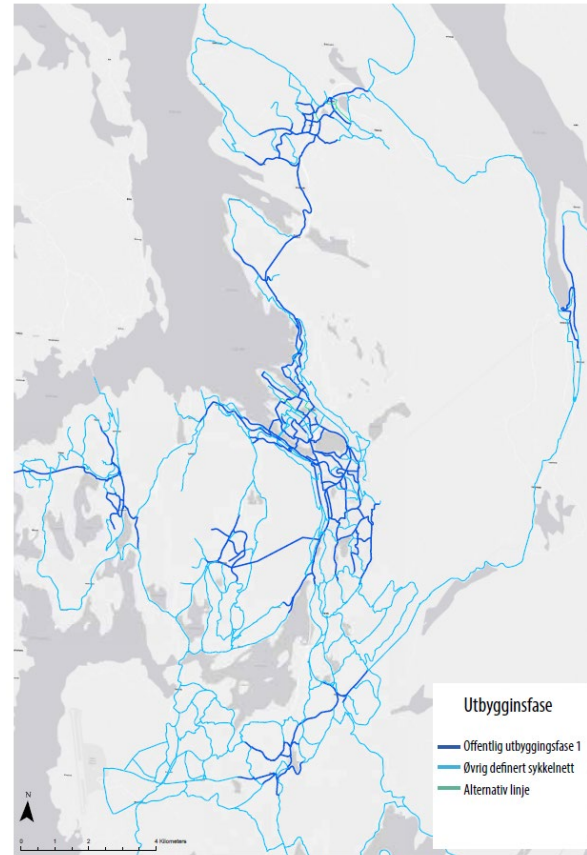


Foto: Bybanen Utbygging

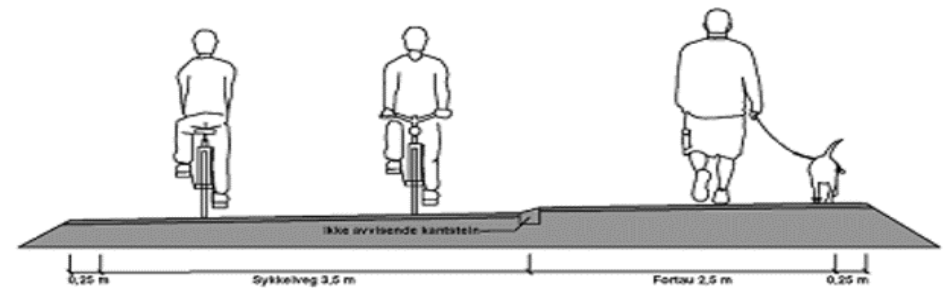
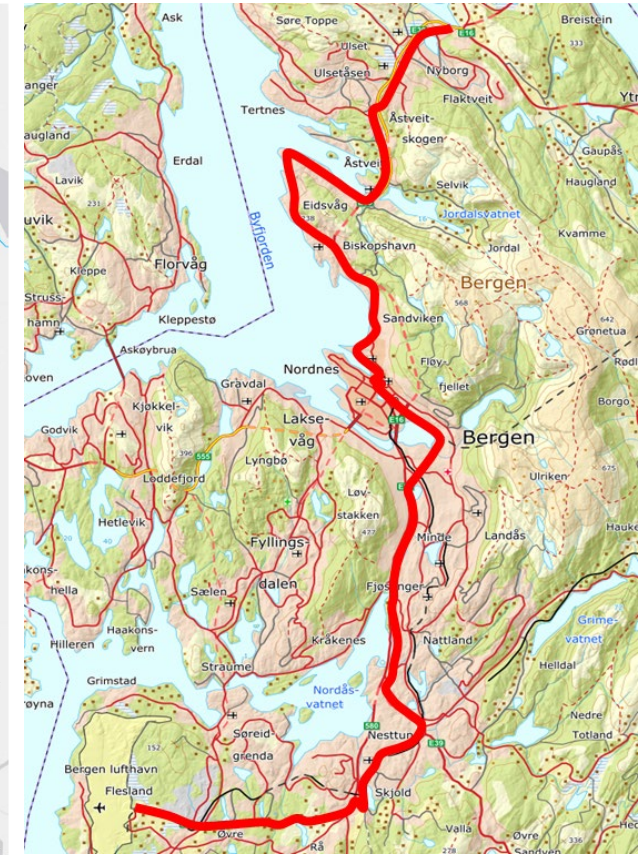
E39 Sykkelstamvegen i Bergen



Statens vegvesen



Figur: De deler av sykkelnettet som inngår i "offentlig utbyggingsfase 1".



Sykkelstamveg Bergen

E39 Sykkelstamveg Bergen sør

Ferdigstilt

E39 Sykkelstamveg: Delstr. 5: Minde Allé - Sentrum

Prosjektering/bygging:

E39 Sykkelstamveg: Delstr. 2: Skjold – Nesttun

E39 Sykkelstamveg: Delstr. 6 b og c: Bradbenken – Glass Knag

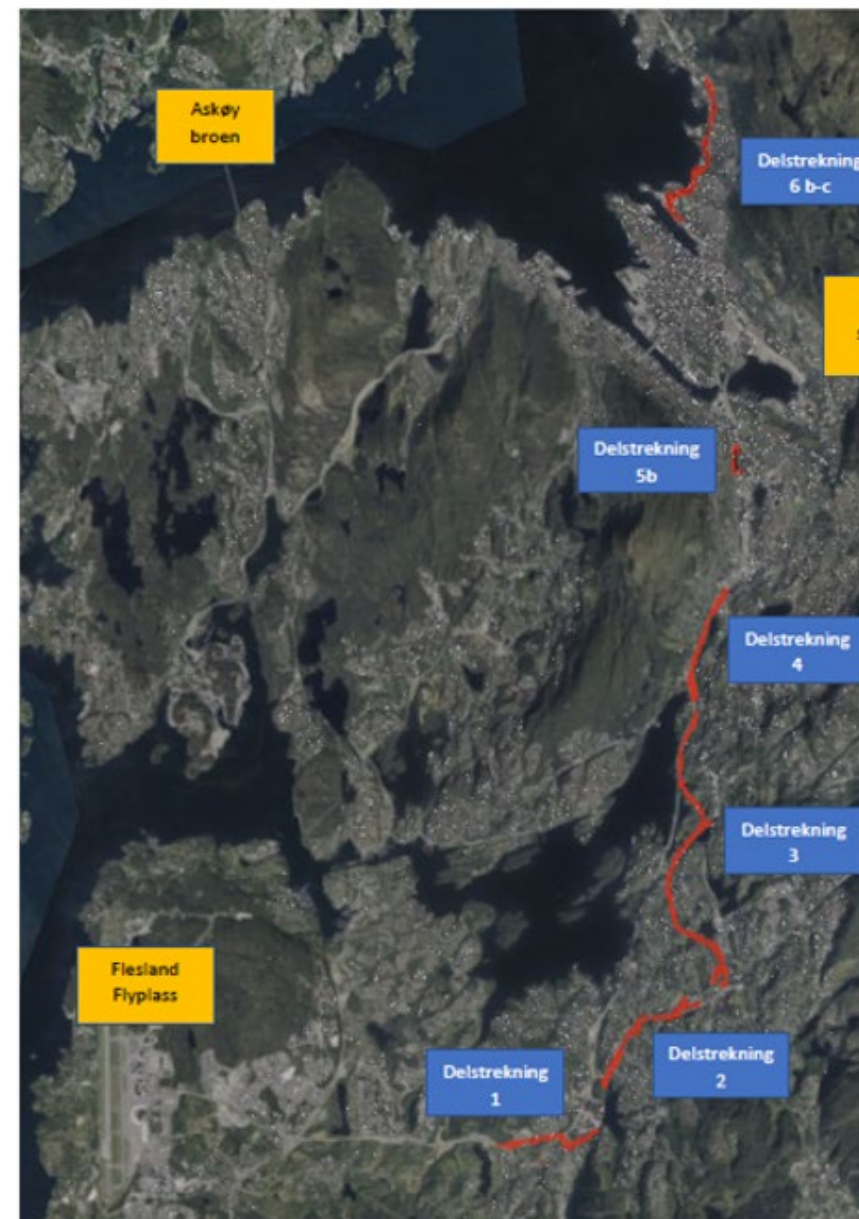
Planfase:

E39 sykkelstamveg: Delstr. 1: Skeie - Rådalen

E39 Sykkelstamveg: Delstr. 3: Nesttun - Fjøsanger

E39 Sykkelstamveg: Delstr. 4: Fjøsanger - Kristianborg

E39 Sykkelstamveg: Delstr. 5b: Solheimsgaten/Fjøsanger-Fabrikkgaten



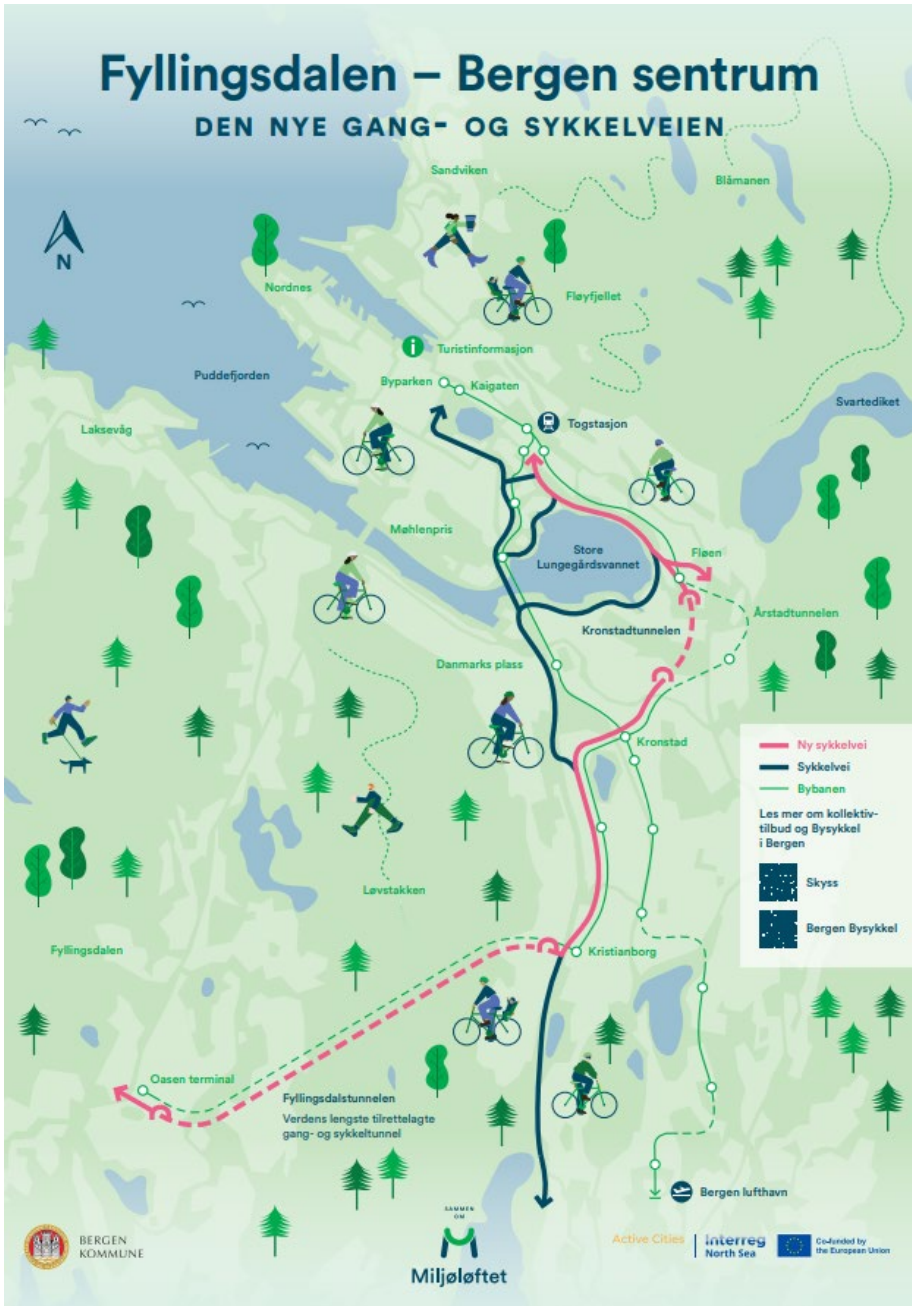


Foto: Bybanen Utbygging



Foto: Bybanen Utbygging