


Vertikalnivå 2
Vertikalnivå 3
M = 1:25 000
Tegning 10 av 12

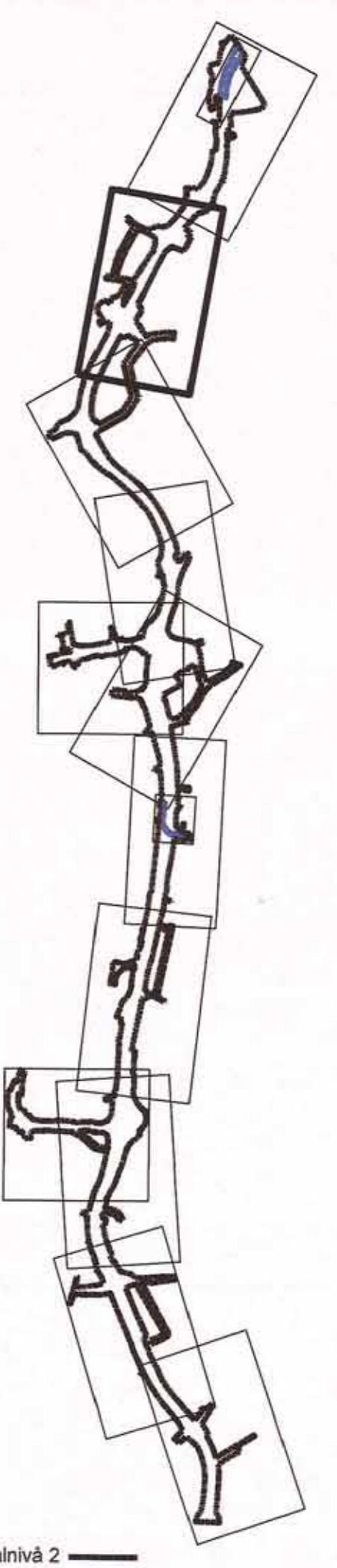
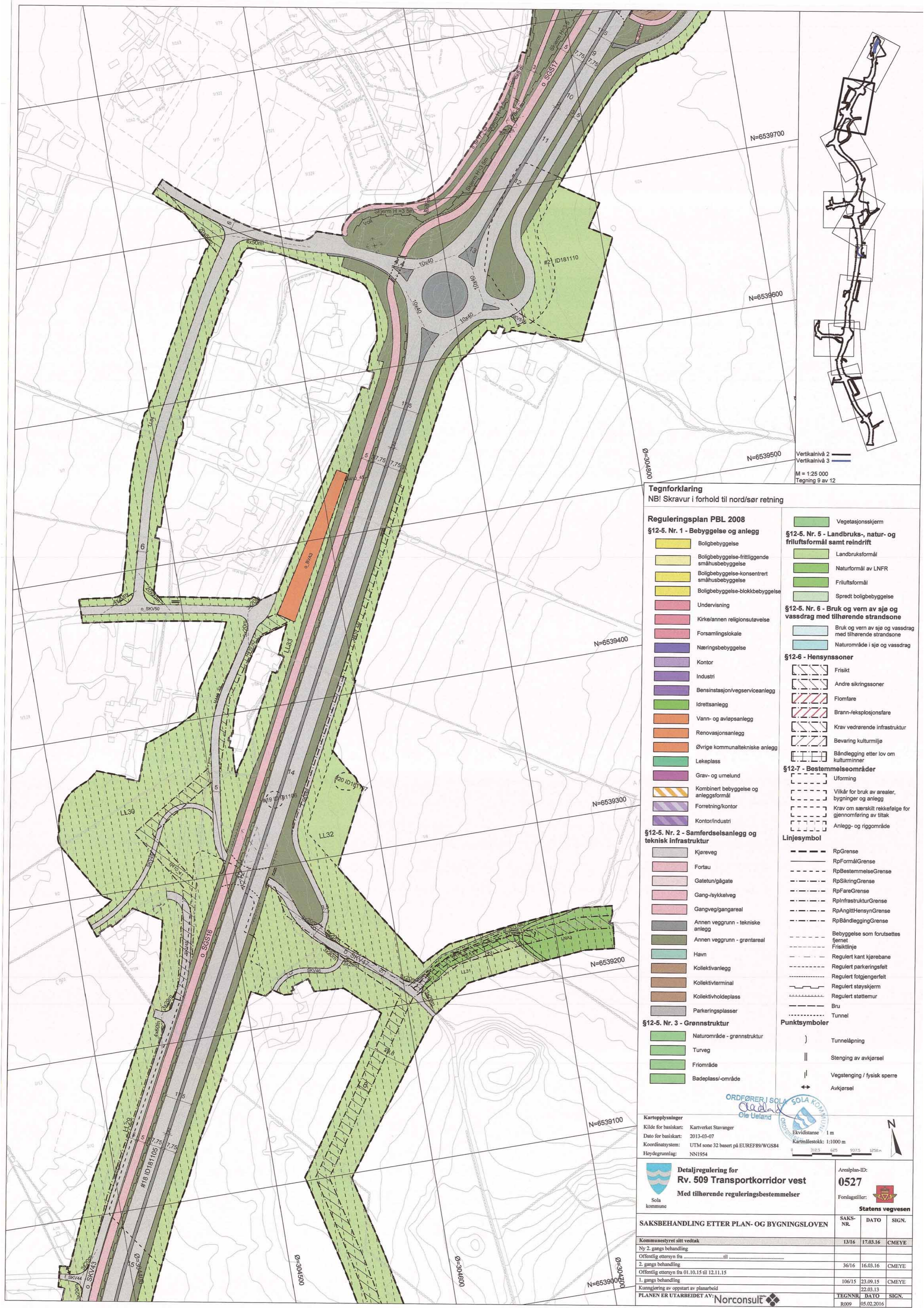
Tegnforklaring	
NBI Skravur i forhold til nord/sør retning	
Reguleringsplan PBL 2008	
§12-5. Nr. 1 - Bebyggelse og anlegg	§12-5. Nr. 5 - Landbruks-, natur- og friluftsmål samt reindrift
<ul style="list-style-type: none"> Boligbebyggelse Boligbebyggelse-frittliggende småhusbebyggelse Boligbebyggelse-konsentrert småhusbebyggelse Boligbebyggelse-blokkbebyggelse Undervisning Kirke/annen religionsutøvelse Forsamlingslokale Næringsbebyggelse Kontor Industri Bensinstasjon/vegserviceanlegg Ideitranlegg Vann- og avløpsanlegg Renovasjonsanlegg Øvrige kommunaltekniske anlegg Lekeplass Grav- og urnelund Kombinert bebyggelse og anleggsformål Forretning/kontor Kontor/industri 	<ul style="list-style-type: none"> Vegetasjonsskjerm Landbruksformål Naturformål av LNFR Friluftsmål Spredt boligbebyggelse
§12-5. Nr. 2 - Samferdselsanlegg og teknisk infrastruktur	§12-5. Nr. 6 - Bruk og vern av sjø og vassdrag med tilhørende strandsone
<ul style="list-style-type: none"> Kjøreveg Fortau Gatetun/gågate Gang-/sykkelveg Gangveg/gangareal Annen veggrunn - tekniske anlegg Annen veggrunn - grøntareal Havn Kollektivanlegg Kollektivterminal Kollektivholdeplass Parkeringsplasser 	<ul style="list-style-type: none"> Bruk og vern av sjø og vassdrag med tilhørende strandsone Naturområde i sjø og vassdrag
§12-5. Nr. 3 - Grønnstruktur	§12-6 - Hensynssoner
<ul style="list-style-type: none"> Naturområde - grønnstruktur Turveg Frømåte Badeplass/-område 	<ul style="list-style-type: none"> Friskt Andre sikringssoner Flomfare Brann-/eksplosjonsfare Krav vedrørende infrastruktur Bevaring kulturmiljø Båndlegging etter lov om kulturminner
	§12-7 - Bestemmelseområder
	<ul style="list-style-type: none"> Uforming Vilkår for bruk av arealer, bygninger og anlegg Krav om særskilt rekkefølge for gjennomføring av tiltak Anlegg- og riggområde
	Linjesymbol
	<ul style="list-style-type: none"> RpGrense RpFormålGrense RpBestemmelseGrense RpSikringGrense RpFareGrense RpInfrastrukturGrense RpAngittHensynGrense RpBåndleggingGrense Bebyggelse som forutsettes fjernet Frisktilinje Regulert kant kjørebane Regulert parkeringsfelt Regulert fotgjengerfelt Regulert støyskjerm Bru Tunnel
	Punktsymboler
	<ul style="list-style-type: none"> Tunnelåpning Stenging av avkjørsel Vegstenging / fysisk sperre Avkjørsel

Kartopplysninger
 Kilde for basiskart: Kartverket Stavanger
 Ekvidistanse 1 m
 Date for basiskart: 2013-03-07
 Kartmålestokk: 1:1000 m
 Koordinatsystem: UTM sone 32 basert på EUREF89/WGS84
 Høydegrunnlag: NN1954

Detaljregulering for Rv. 509 Transportkorridor vest
 Med tilhørende reguleringsbestemmelser
 Arealplan-ID: **0527**
 Forslagstiller:

SAKSBEHANDLING ETTER PLAN- OG BYGNINGSLOVEN			
SAKS-NR.	DATO	SIGN.	
Kommunestyret sitt vedtak	13/16	17.03.16	CMEYE
Ny 2. gangs behandling			
Offentlig ettersyn fra	36/16	16.03.16	CMEYE
2. gangs behandling			
Offentlig ettersyn fra 01.10.15 til 12.11.15			
1. gangs behandling	106/15	23.09.15	CMEYE
Kunngjøring av oppstart av planarbeid		22.03.13	
PLANEN ER UTARBEIDET AV:	TEGNNR.	DATO	SIGN.
	R010	05.02.2016	





Vertikalnivå 2
Vertikalnivå 3
M = 1:25 000
Tegning 9 av 12

Tegnforklaring
NB! Skravur i forhold til nord/sør retning

Reguleringsplan PBL 2008

§12-5. Nr. 1 - Bebyggelse og anlegg

- Boligbebyggelse
- Boligbebyggelse-frittliggende småhusbebyggelse
- Boligbebyggelse-konsentrert småhusbebyggelse
- Boligbebyggelse-blokkbebyggelse
- Undervisning
- Kirke/annen religionsutøvelse
- Forsamlingslokale
- Næringsbebyggelse
- Kontor
- Industri
- Bensinstasjon/vegserviceanlegg
- Idrettsanlegg
- Vann- og avløpsanlegg
- Renovasjonsanlegg
- Øvrige kommunaltekniske anlegg
- Lekeplass
- Grav- og urnelund
- Kombintert bebyggelse og anleggsformål
- Forretning/kontor
- Kontor/industri

§12-5. Nr. 2 - Samferdselsanlegg og teknisk infrastruktur

- Kjøreveg
- Fortau
- Gatetun/gågate
- Gang-/sykkelveg
- Gangveg/gangareal
- Annen veggrunn - tekniske anlegg
- Annen veggrunn - grøntareal
- Havn
- Kollektivanlegg
- Kollektivterminal
- Kollektivholdeplass
- Parkeringsplasser

§12-5. Nr. 3 - Grønnstruktur

- Naturområde - grønnstruktur
- Turveg
- Friområde
- Badeplass-/område

- Vegetasjonsskjerm
- Landbruksformål
- Naturformål av LNFR
- Friluftformål
- Spredt boligbebyggelse

§12-5. Nr. 6 - Bruk og vern av sjø og vassdrag med tilhørende strandsone

- Bruk og vern av sjø og vassdrag med tilhørende strandsone
- Naturområde i sjø og vassdrag

§12-6 - Hensynssoner

- Friskitt
- Andre sikringssoner
- Flomfare
- Brann-/eksplosjonsfare
- Krav vedrørende infrastruktur
- Bevaring kulturmiljø
- Båndlegging etter lov om kulturminner

§12-7 - Bestemmelsesområder

- Uformning
- Vilkår for bruk av arealer, bygninger og anlegg
- Krav om særskilt rekkefølge for gjennomføring av tiltak
- Anlegg- og riggområde

Linjesymbol

- RpGrense
- RpFormålGrense
- RpBestemmelseGrense
- RpSikringGrense
- RpFareGrense
- RpInfrastrukturGrense
- RpAngittHensynGrense
- RpBåndleggingGrense
- Bebyggelse som forutsettes fjernet
- Friskittlinje
- Regulert kant kjørebane
- Regulert parkeringsfelt
- Regulert fotgjengerfelt
- Regulert støyskjerm
- Regulert støttetur
- Bru
- Tunnel

Punktsymbol

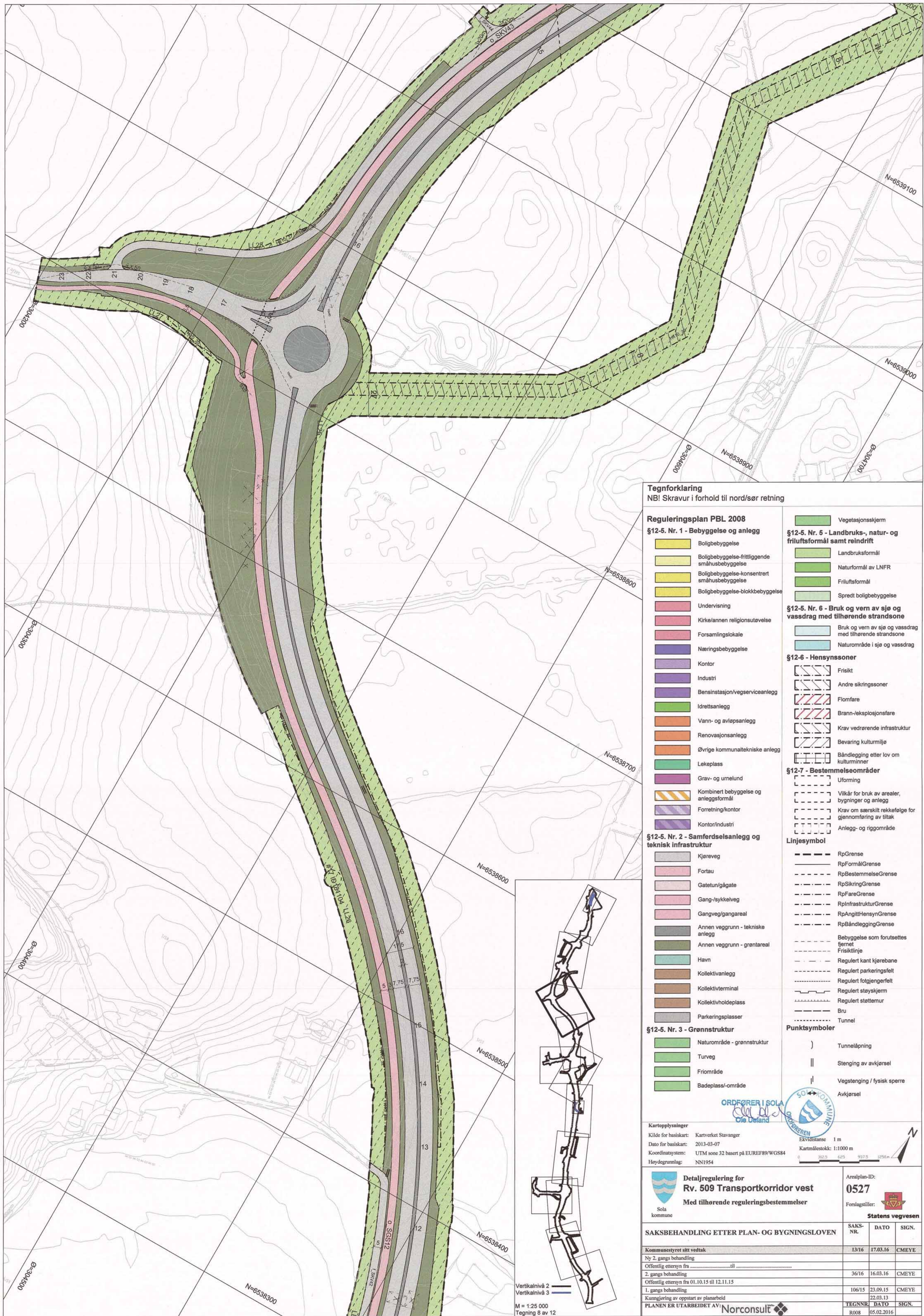
- Tunnelåpning
- Stenging av avkjørsel
- Vegstenging / fysisk sperre
- Avkjørsel

Kartopplysninger
Kilde for basiskart: Kartverket Stavanger
Dato for basiskart: 2013-03-07
Koordinatsystem: UTM sone 32 basert på EUREF89/WGS84
Høydegrunnlag: NNI1954

ORDFØRER I SOLA
Ole Ueland
SOLA KOMMUNE
Ekvidistanse 1 m
Kartmålestokk: 1:1000 m

Detaljregulering for Rv. 509 Transportkorridor vest
Med tilhørende reguleringsbestemmelser
Sola kommune
Arealplan-ID: **0527**
Forslagstiller: **Statens vegvesen**

SAKSBEHANDLING ETTER PLAN- OG BYGNINGSLOVEN	SAKS-NR.	DATO	SIGN.
Kommunestyret sitt vedtak		13/16	17.03.16 CMEYE
Ny 2. gangs behandling			
Offentlig ettersyn fra			
2. gangs behandling	36/16	16.03.16	CMEYE
Offentlig ettersyn fra 01.10.15 til 12.11.15			
1. gangs behandling	106/15	23.09.15	CMEYE
Kuningjøring av oppstart av planarbeid		22.03.13	
PLANEN ER UTARBEIDET AV:	TEGNNR.	DATO	SIGN.
	R009	05.02.2016	



Tegnforklaring
NB! Skravur i forhold til nord/sør retning

Reguleringsplan PBL 2008

§12-5. Nr. 1 - Bebyggelse og anlegg

- Boligbebyggelse
- Boligbebyggelse-frittliggende småhusbebyggelse
- Boligbebyggelse-konsentrert småhusbebyggelse
- Boligbebyggelse-blokkbebyggelse
- Undervisning
- Kirke/annen religionsutøvelse
- Forsamlingslokale
- Næringsbebyggelse
- Kontor
- Industri
- Bensinstasjon/vegserviceanlegg
- Idrettsanlegg
- Vann- og avløpsanlegg
- Renovasjonsanlegg
- Øvrige kommunaltekniske anlegg
- Lekeplass
- Grav- og urnelund
- Kombineret bebyggelse og anleggsformål
- Forretning/kontor
- Kontor/industri

§12-5. Nr. 2 - Samferdselsanlegg og teknisk infrastruktur

- Kjøreveg
- Fortau
- Gatetun/gågate
- Gang-/sykkelveg
- Gangveg/gangareal
- Annen veggrunn - tekniske anlegg
- Annen veggrunn - grentareal
- Havn
- Kollektivanlegg
- Kollektivterminal
- Kollektivholdeplass
- Parkeringsplasser

§12-5. Nr. 3 - Grønnstruktur

- Naturområde - grønnstruktur
- Turveg
- Friområde
- Badeplass/-område

§12-5. Nr. 5 - Landbruks-, natur- og friluftsmål samt reindrift

- Landbruksformål
- Naturformål av LNFR
- Friluftsmål
- Spredt boligbebyggelse

§12-5. Nr. 6 - Bruk og vern av sjø og vassdrag med tilhørende strandsone

- Bruk og vern av sjø og vassdrag med tilhørende strandsone
- Naturområde i sjø og vassdrag

§12-6 - Hensynssoner

- Frisikt
- Andre sikringssoner
- Flomfare
- Brann-/eksplosjonsfare
- Krav vedrørende infrastruktur
- Bevaring kulturmiljø
- Båndlegging etter lov om kulturminner

§12-7 - Bestemmelsesområder

- Uforming
- Vilkår for bruk av arealer, bygninger og anlegg
- Krav om særskilt rekkefølge for gjennomføring av tiltak
- Anlegg- og riggområde

Linjesymbol

- RpGrense
- RpFormålGrense
- RpBestemmelseGrense
- RpSikringGrense
- RpFareGrense
- RpInfrastrukturGrense
- RpAngittHensynGrense
- RpBåndleggingGrense
- Bebyggelse som forutsettes fjernet
- Frisiktlinje
- Regulert kant kjørebane
- Regulert parkeringsfelt
- Regulert fotgjengerfelt
- Regulert støyskjerm
- Regulert støttemur
- Bru
- Tunnel

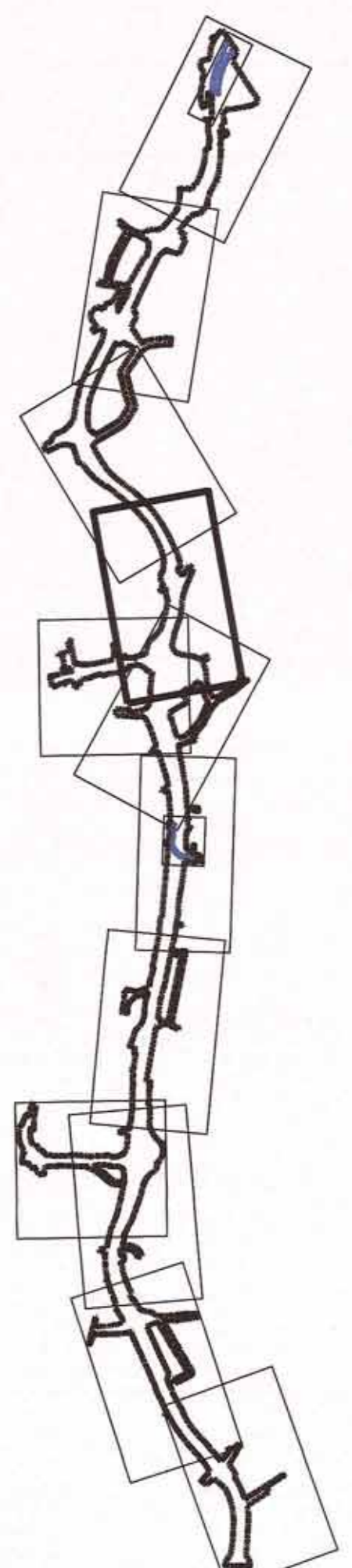
Punktsymboler

- Tunnelåpning
- Stenging av avkjørsel
- Vegstenging / fysisk sperre
- Avkjørsel

Kartopplysninger
 Kilde for basiskart: Kartverket Stavanger
 Dato for basiskart: 2013-03-07
 Koordinatsystem: UTM sone 32 basert på EUREF89/WGS84
 Høydegrunnlag: NN1954
 Ekvidistans 1 m
 Kartmålestokk: 1:1000 m

Detaljregulering for Rv. 509 Transportkorridor vest Med tilhørende reguleringsbestemmelser		Arealplan-ID: 0527 Forslagstiller:
SAKSBEHANDLING ETTER PLAN- OG BYGNINGSLOVEN		Statens vegvesen
SAKS-NR.	DATO	SIGN.
Kommunestyret sitt vedtak	13/16	17.03.16 CMEYE
Ny 2. gangs behandling		
Offentlig ettersyn fra		
2. gangs behandling	36/16	16.03.16 CMEYE
Offentlig ettersyn fra 01.10.15 til 12.11.15		
1. gangs behandling	106/15	23.09.15 CMEYE
Kunngjøring av oppstart av planarbeid		22.03.13
PLANEN ER UTARBEIDET AV	TEGNERN	DATO
	R008	05.02.2016

Vertikalnivå 2
 Vertikalnivå 3
 M = 1:25 000
 Tegning 8 av 12



Vertikalnivå 2
Vertikalnivå 3
M = 1:25 000
Tegning 7 av 12

Tegnforklaring

NBI Skravur i forhold til nord/sør retning

Reguleringsplan PBL 2008

§12-5. Nr. 1 - Bebyggelse og anlegg

- Boligbebyggelse
- Boligbebyggelse-frittliggende småhusbebyggelse
- Boligbebyggelse-konsentrert småhusbebyggelse
- Boligbebyggelse-blokkbebyggelse
- Undervisning
- Kirke/annen religionsutøvelse
- Forsamlingslokale
- Næringsbebyggelse
- Kontor
- Industri
- Bensinstasjon/vegserviceanlegg
- Idrettsanlegg
- Vann- og avløpsanlegg
- Renovasjonsanlegg
- Øvrige kommunaltekniske anlegg
- Lekeplass
- Grav- og urnelund
- Kombinert bebyggelse og anleggsformål
- Forretning/kontor
- Kontor/industri

§12-5. Nr. 2 - Samferdselsanlegg og teknisk infrastruktur

- Kjøreveg
- Fortau
- Gatetun/gågate
- Gang-/sykkelveg
- Gangveg/gangareal
- Annen veggrunn - tekniske anlegg
- Annen veggrunn - grøntareal
- Havn
- Kollektivanlegg
- Kollektivterminal
- Kollektivholdeplass
- Parkeringsplasser

§12-5. Nr. 3 - Grønnstruktur

- Naturområde - grønnstruktur
- Turveg
- Friområde
- Badeplass/-område

- Vegetasjonsskjerm
- §12-5. Nr. 5 - Landbruks-, natur- og friluftsmål samt reindrift**
- Landbruksformål
- Naturformål av LNFR
- Friluftsmål
- Spredt boligbebyggelse

§12-5. Nr. 6 - Bruk og vern av sjø og vassdrag med tilhørende strandsone

- Bruk og vern av sjø og vassdrag med tilhørende strandsone
- Naturområde i sjø og vassdrag

§12-6 - Hensynssoner

- Friskt
- Andre sikringssoner
- Flomfare
- Brann-eksplosjonsfare
- Krav vedrørende infrastruktur
- Bevaring kulturmiljø
- Båndlegging etter lov om kulturminner

§12-7 - Bestemmelsesområder

- Uforming
- Vilkår for bruk av arealer, bygninger og anlegg
- Krav om særskilt rekkefølge for gjennomføring av tiltak
- Anlegg- og riggområde

Linjesymbol

- RpGrense
- RpFormålGrense
- RpBestemmelseGrense
- RpSikringGrense
- RpFareGrense
- RpInfrastrukturGrense
- RpAngittHensynGrense
- RpBåndleggingGrense
- Bebyggelse som forutsettes fjernet
- Fritskilje
- Regulert kant kjørebane
- Regulert parkeringsfelt
- Regulert fotgjengerfelt
- Regulert støyskjerm
- Regulert støttemur
- Bru
- Tunnel

Punktsymboler

- Tunnelåpning
- Stenging av avkjørsel
- Vegstenging / fysisk sperre
- Avkjørsel

Kartopplysninger

Kilde for basiskart: Kartverket Stavanger
 Dato for basiskart: 2013-03-07
 Koordinatsystem: UTM zone 32 basert på EUREF89/WGS84
 Høydegrunnlag: NN1954

Ekvidistanse 1 m
 Kartmålestokk: 1:1000 m

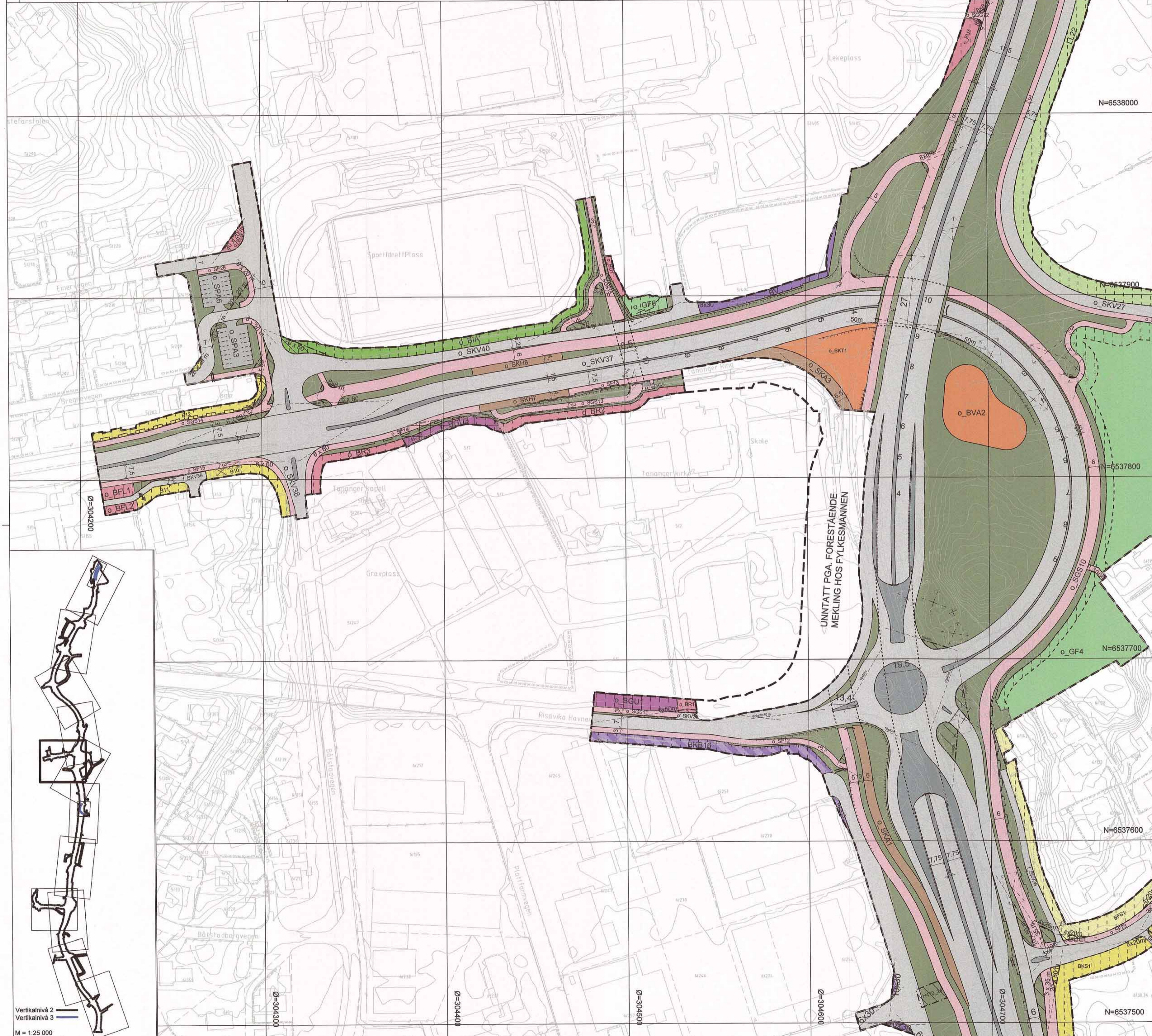


Detaljregulering for Rv. 509 Transportkorridor vest
 Med tilhørende reguleringsbestemmelser

Arealplan-ID: **0527**
 Forslagstiller:

SAKSBEHANDLING ETTER PLAN- OG BYGNINGSLOVEN		SAKS-NR.	DATO	SIGN.
Kommunestyret sitt vedtak		13/16	17.03.16	CMEYE
Ny 2. gangs behandling		36/16	16.03.16	CMEYE
Offentlig ettersyn fra 01.10.15 til 12.11.15		106/15	23.09.15	CMEYE
1. gangs behandling			22.03.13	
Kunngjøring av oppstart av planarbeid		TEGN-NR.	DATO	SIGN.
PLANEN ER UTARBEIDET AV:		R007	05.02.2016	

UNNTATT PGA FORESTÅENDE MEKLING HOS FYLKESMANNEN



Tegnforklaring
 NB! Skravur i forhold til nord/sør retning

Reguleringsplan PBL 2008

§12-5. Nr. 1 - Bebyggelse og anlegg

- Boligbebyggelse
- Boligbebyggelse-frittliggende småhusbebyggelse
- Boligbebyggelse-konsentrert småhusbebyggelse
- Boligbebyggelse-blokkbebyggelse
- Undervisning
- Kirke/annen religionsutøvelse
- Forsamlingslokale
- Næringsbebyggelse
- Kontor
- Industri
- Bensinstasjon/vegserviceanlegg
- Idrettsanlegg
- Vann- og avlepningsanlegg
- Renovasjonsanlegg
- Øvrige kommunaltekniske anlegg
- Lekeplass
- Grav- og urnelund
- Kombintert bebyggelse og anleggsformål
- Forretning/kontor
- Kontor/industri

§12-5. Nr. 5 - Landbruks-, natur- og friluftsmål samt reindrift

- Vegetasjonsskjerm
- Landbruksformål
- Naturformål av LNFR
- Friluftsmål
- Spredt boligbebyggelse

§12-5. Nr. 6 - Bruk og vern av sjø og vassdrag med tilhørende strandsone

- Bruk og vern av sjø og vassdrag med tilhørende strandsone
- Naturområde i sjø og vassdrag

§12-6 - Hensynsoner

- Frisikt
- Andre sikringsoner
- Flomfare
- Brann-eksplosjonsfare
- Krav vedrørende infrastruktur
- Bevaring kulturmiljø
- Båndlegging etter lov om kulturarv

§12-7 - Bestemmelsesområder

- Uiforming
- Vilkår for bruk av arealer, bygninger og anlegg
- Krav om særskilt rekkefølge for gjennomføring av tiltak
- Anlegg- og riggområde

§12-5. Nr. 2 - Samferdselsanlegg og teknisk infrastruktur

- Kjøreveg
- Fortau
- Gatetun/gågate
- Gang-/sykkelveg
- Gangveg/gangareal
- Annen veggrunn - tekniske anlegg
- Annen veggrunn - grøntareal
- Havn
- Kollektivanlegg
- Kollektivterminal
- Kollektivholdeplass
- Parkeringsplasser

Linjesymbol

- RpGrense
- RpFormålGrense
- RpBestemmelseGrense
- RpSikringGrense
- RpFareGrense
- RpInfrastrukturGrense
- RpAngittHensynGrense
- RpBåndleggingGrense
- Bebyggelse som forutsettes fjernet
- Friskitlinje
- Regulert kant kjørebane
- Regulert parkeringsfelt
- Regulert følgjengerfelt
- Regulert støyskjerm
- Regulert støttemur
- Bru
- Tunnel

§12-5. Nr. 3 - Grønnstruktur

- Naturområde - grønnstruktur
- Turveg
- Friområde
- Badeplass/-område

Punktsymboler

- Tunnelåpning
- Stenging av avkjørsel
- Vegstenging / fysisk sperre
- Avkjørsel

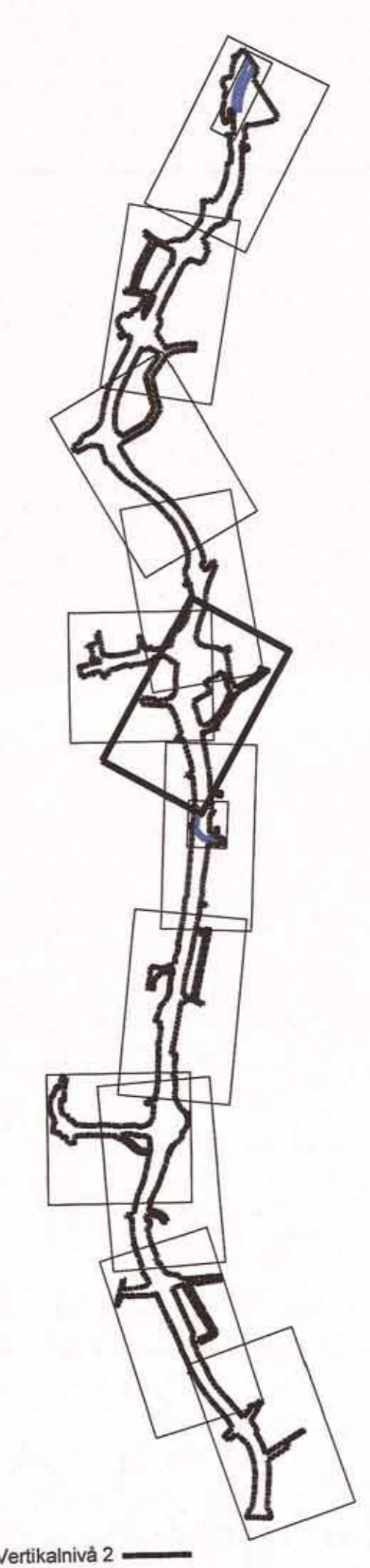
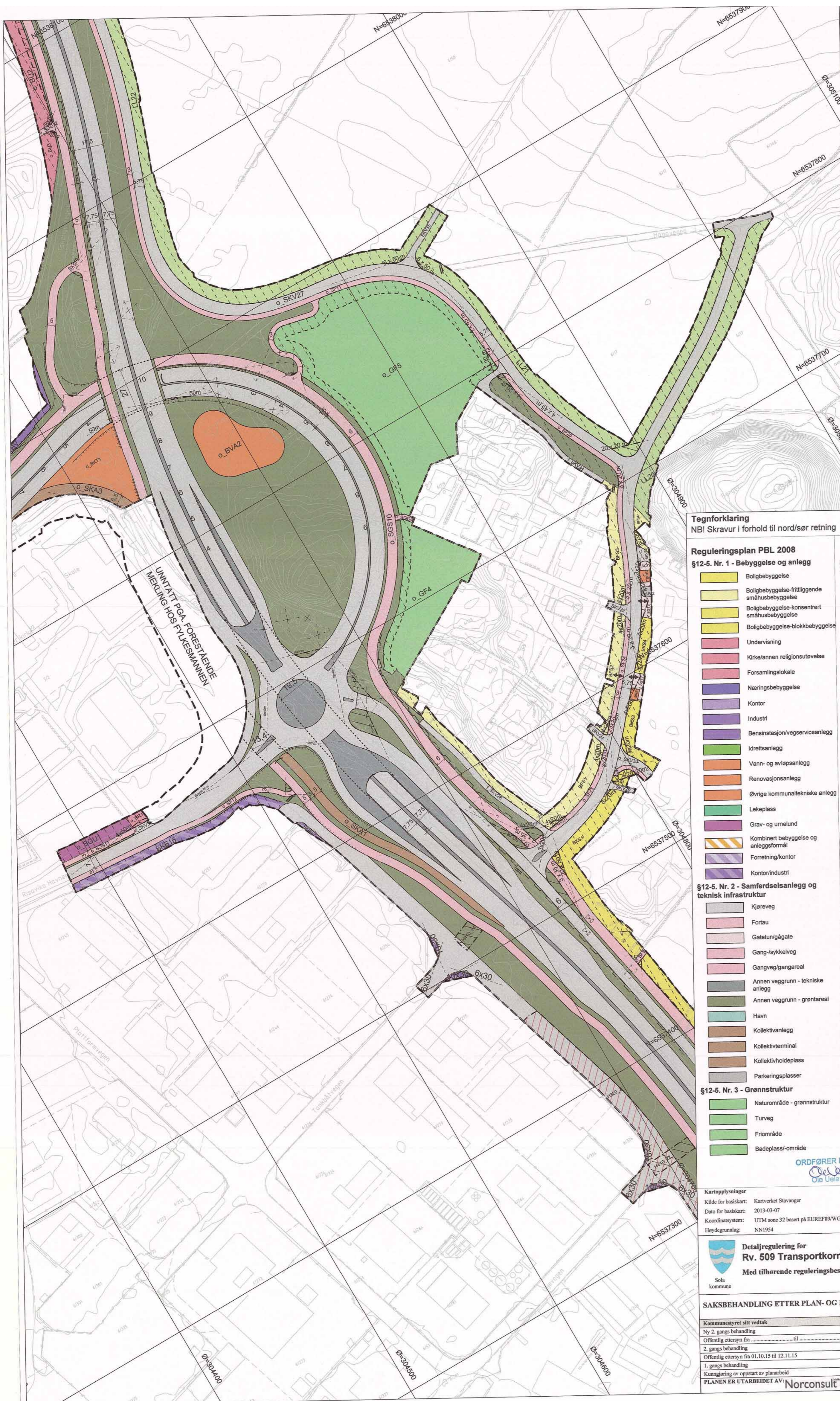
Kartopplysninger
 Kilde for basiskart: Kartverket Stavanger
 Dato for basiskart: 2013-03-07
 Koordinatsystem: UTM zone 32 basert på EUREF89/WGS84
 Høydegrunnlag: NN1954

ORDFØRER I SOLA

 Ekvidistanse: 1m
 Kartmålestokk: 1:1000

Detaljregulering for Rv. 509 Transportkorridor vest Med tilhørende reguleringsbestemmelser Sola kommune		Arealplan-ID: 0527 Forslagstiller:
SAKSBEHANDLING ETTER PLAN- OG BYGNINGSLOVEN		
Kommunestyret sitt vedtak Ny 2. gangs behandling Offentlig ettersyn fra til	13/16 17.03.16 CMEYE	
2. gangs behandling Offentlig ettersyn fra 01.10.15 til 12.11.15	36/16 16.03.16 CMEYE	
1. gangs behandling Kungjering av oppstart av planarbeid PLANEN ER UTARBEIDET AV:	106/15 23.09.15 CMEYE 22.03.13 TEGNERN DATO SIGN. R021 05.02.2016	

Vertikalnivå 2
 Vertikalnivå 3
 M = 1:25 000
 Tegning 12 av 12



Vertikalnivå 2
 Vertikalnivå 3
 M = 1:25 000
 Tegning 6 av 12

Tegnforklaring

NB! Skravur i forhold til nord/sør retning

Reguleringsplan PBL 2008

§12-5. Nr. 1 - Bebyggelse og anlegg

- Boligbebyggelse
- Boligbebyggelse-frittliggende småhusbebyggelse
- Boligbebyggelse-konsentrert småhusbebyggelse
- Boligbebyggelse-blokkbebyggelse
- Undervisning
- Kirke/annen religionsutøvelse
- Forsamlingslokale
- Næringsbebyggelse
- Kontor
- Industri
- Bensinstasjon/vegserviceanlegg
- Idrettsanlegg
- Vann- og avløpsanlegg
- Renovasjonsanlegg
- Øvrige kommunaltekniske anlegg
- Lekeplass
- Grav- og urnelund
- Kombineret bebyggelse og anleggsformål
- Forretning/kontor
- Kontor/industri

§12-5. Nr. 2 - Samferdselsanlegg og teknisk infrastruktur

- Kjøreveg
- Fortau
- Gatetun/gågate
- Gang-/sykkelveg
- Gangveg/gangareal
- Annen veggrunn - tekniske anlegg
- Annen veggrunn - grøntareal
- Havn
- Kollektivanlegg
- Kollektivterminal
- Kollektivholdeplass
- Parkeringsplasser

§12-5. Nr. 3 - Grønnstruktur

- Naturområde - grønnstruktur
- Turveg
- Friområde
- Badeplass-/område

- Vegetasjonsskjerm
- §12-5. Nr. 5 - Landbruks-, natur- og friluftsmål samt reindrift
- Landbruksformål
- Naturformål av LNFR
- Friluftsmål
- Spredt boligbebyggelse

§12-5. Nr. 6 - Bruk og vern av sjø og vassdrag med tilhørende strandsone

- Bruk og vern av sjø og vassdrag med tilhørende strandsone
- Naturområde i sjø og vassdrag

§12-6 - Hensynssoner

- Friskt
- Andre sikringssoner
- Flomfare
- Brann-eksplosjonsfare
- Krav vedrørende infrastruktur
- Bevaring kulturmiljø
- Båndlegging etter lov om kulturminner

§12-7 - Bestemmelsesområder

- Uforming
- Vilkår for bruk av arealer, bygninger og anlegg
- Krav om særskilt rekkefølge for gjennomføring av tiltak
- Anlegg- og riggområde

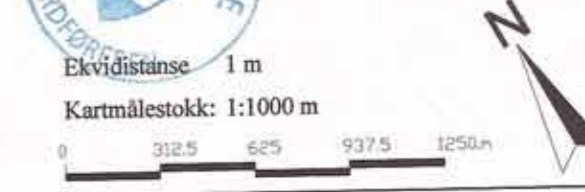
Linjesymbol

- RpGrense
- RpFormålGrense
- RpBestemmelseGrense
- RpSikringGrense
- RpFareGrense
- RpInfrastrukturGrense
- RpAngittHensynGrense
- RpBåndleggingGrense
- Bebyggelse som forutsettes fjernet
- Frisiktilinje
- Regulert kant kjørebane
- Regulert parkeringsfelt
- Regulert fotgjengerefelt
- Regulert støyskjerm
- Regulert støttetur
- Bru
- Tunnel

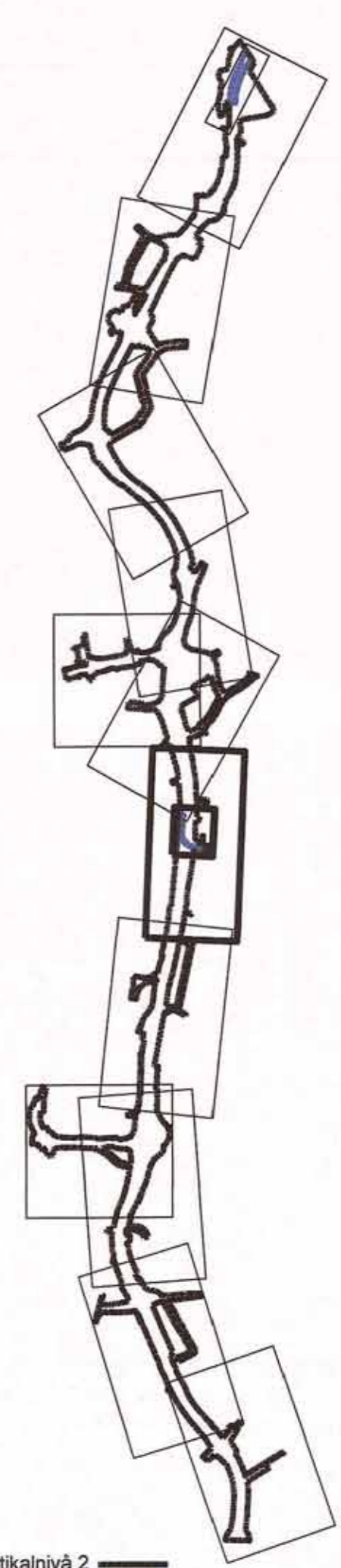
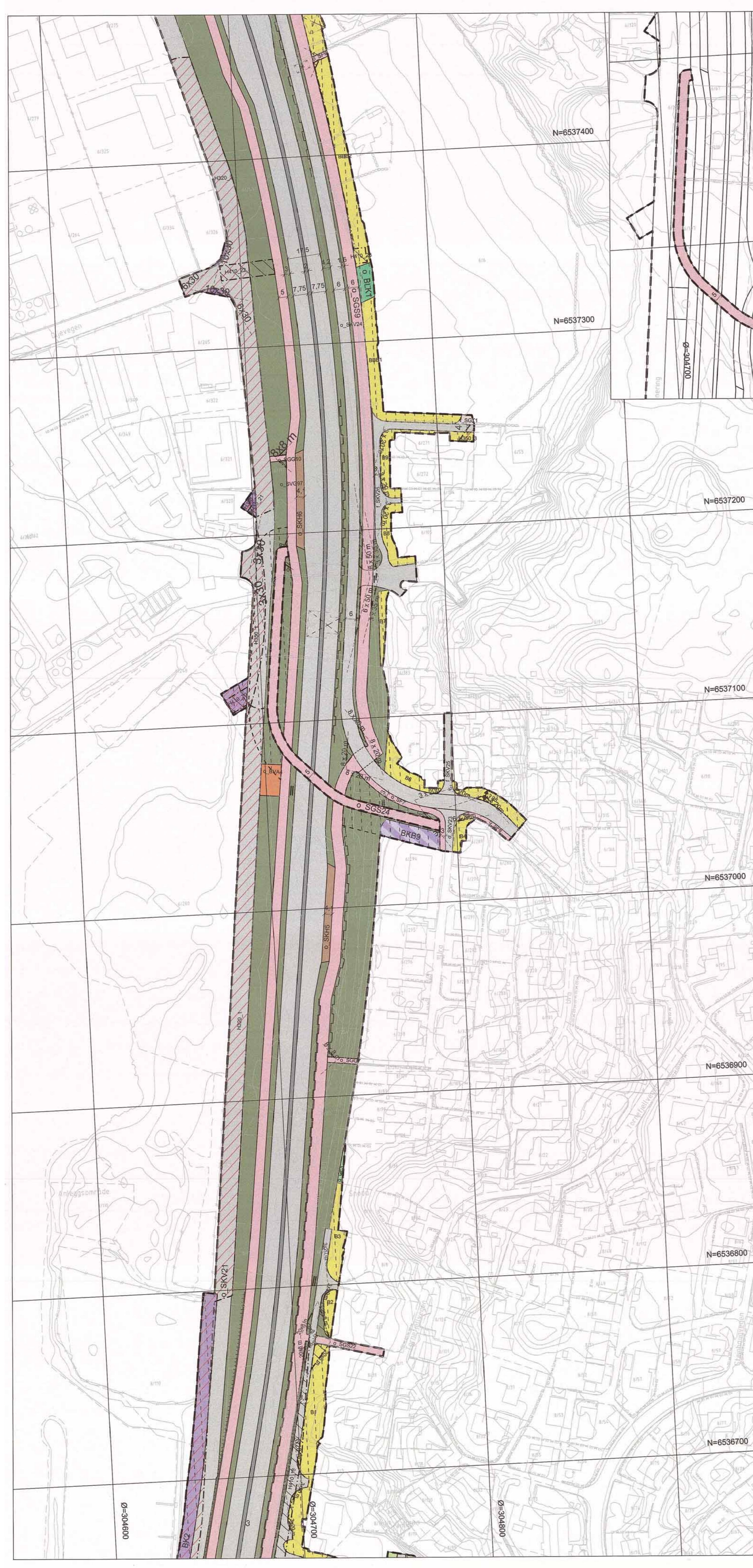
Punktsymboler

- Tunnelåpning
- Stenging av avkjørsel
- Vegstenging / fysisk sperre
- Avkjørsel

Kartopplysninger
 Kilde for basiskart: Kartverket Stavanger
 Dato for basiskart: 2013-03-07
 Koordinatsystem: UTM zone 32 basert på EUREF89/WGS84
 Høydegrunnlag: NN1954



Detaljregulering for Rv. 509 Transportkorridor Vest Med tilhørende reguleringsbestemmelser		Arealplan-ID: 0527 Forslagsstiller:
SAKSBEHANDLING ETTER PLAN- OG BYGNINGSLOVEN		SAKS-NR. 13/16
Kommunestyret sltt vedtak		DATO 17.03.16
Ny 2. gangs behandling		SIGN. CMEYE
Offentlig ettersyn fratil		36/16 16.03.16 CMEYE
2. gangs behandling		Offentlig ettersyn fra 01.10.15 til 12.11.15
1. gangs behandling		106/15 23.09.15 CMEYE 22.03.13
Kunning av oppstart av planarbeid		TEGN NR. R006
PLANEN ER UTARBEIDET AV: 		DATO 05.02.2016



VERTIKALNIVÅ 3 OVER BAKKEN

Vertikalnivå 2
Vertikalnivå 3
M = 1:25 000
Tegning 5 av 12

Tegnforklaring

NBI Skravur i forhold til nord/sør retning

Reguleringsplan PBL 2008

§12-5. Nr. 1 - Bebyggelse og anlegg

- Boligbebyggelse
- Boligbebyggelse-frittliggende småhusbebyggelse
- Boligbebyggelse-konsentrert småhusbebyggelse
- Boligbebyggelse-blokkbebyggelse
- Undervisning
- Kirke/annen religionsutøvelse
- Forsamlingslokale
- Næringsbebyggelse
- Kontor
- Industri
- Bensinstasjon/vegserviceanlegg
- Idrettsanlegg
- Vann- og avløpsanlegg
- Renovasjonsanlegg
- Øvrige kommunaltekniske anlegg
- Lekeplass
- Grav- og umelund
- Kombintert bebyggelse og anleggsformål
- Forretning/kontor
- Kontor/industri

§12-5. Nr. 2 - Samferdselsanlegg og teknisk infrastruktur

- Kjøreveg
- Fortau
- Gatetun/gågate
- Gang-/sykkelveg
- Gangveg/gangareal
- Annen veggrunn - tekniske anlegg
- Annen veggrunn - grøntareal
- Havn
- Kollektivanlegg
- Kollektivterminal
- Kollektivholdeplass
- Parkeringsplasser

§12-5. Nr. 3 - Grønnstruktur

- Naturområde - grønnstruktur
- Turveg
- Friområde
- Badeplass/-område

§12-5. Nr. 5 - Landbruks-, natur- og friluftsmål samt reinndrift

- Vegetasjonsskjerm
- Landbruksformål
- Naturformål av LNFR
- Friluftsmål
- Spredt boligbebyggelse

§12-5. Nr. 6 - Bruk og vern av sjø og vassdrag med tilhørende strandsoner

- Bruk og vern av sjø og vassdrag med tilhørende strandsoner
- Naturområde i sjø og vassdrag

§12-6 - Hensynssoner

- Frisikt
- Andre sikringssoner
- Flomfare
- Brann-/eksplosjonsfare
- Krav vedrørende infrastruktur
- Bevaring kulturmiljø
- Båndlegging etter lov om kulturminner

§12-7 - Bestemmelseområder

- Uformig
- Vilkår for bruk av arealer, bygninger og anlegg
- Krav om særskilt rekkefølge for gjennomføring av tiltak
- Anlegg- og riggområde

Linjesymbol

- RpGrense
- RpFormålGrense
- RpBestemmelseGrense
- RpSikringGrense
- RpFareGrense
- RpInfrastrukturGrense
- RpAngittHensynGrense
- RpBåndleggingGrense

Punktsymboler

- Bebyggelse som forutsettes fjernet
- Frisiktlinje
- Regulert kant kjørebane
- Regulert parkeringsfelt
- Regulert fotgjengerfelt
- Regulert støyskjerm
- Regulert støttemur
- Bru
- Tunnel
- Tunnelåpning
- Stenging av avkjørsel
- Vegstenging / fysisk sperre
- Avkjørsel

Kartopplysninger
Kilde for basiskart: Kartverket Stavanger
Dato for basiskart: 2013-03-07
Koordinatsystem: UTM zone 32 basert på EUREF89/WGS84
Høydegrunnlag: NN1954

Ekvidistanse 1 m
Kartmålestokk: 1:1000 m

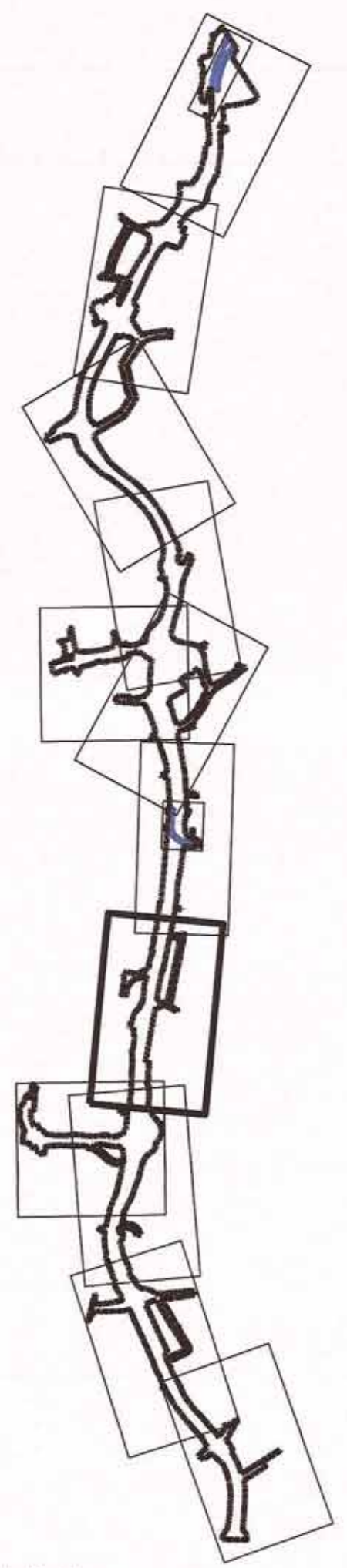
Detaljregulering for Rv. 509 Transportkorridor vest
Med tilhørende reguleringsbestemmelser

Sola kommune

Arealplan-ID: **0527**
Forslagstiller:

SAKSBEHANDLING ETTER PLAN- OG BYGNINGSLOVEN	SAKS-NR.	DATO	SIGN.
Kommunestyret sitt vedtak		13/16	17.03.16 CMEYE
Ny 2. gangs behandling			
Offentlig ettersyn fra			
2. gangs behandling		36/16	16.03.16 CMEYE
Offentlig ettersyn fra 01.10.15 til 12.11.15			
1. gangs behandling		106/15	23.09.15 CMEYE
Kommisjonering av oppstart av planarbeid			22.03.13
PLANEN ER UTARBEIDET AV:		TEGNERN	DATO
		R005	05.02.2016

Statens vegvesen



Vertikalnivå 2
Vertikalnivå 3
M = 1:25 000
Tegning 4 av 12

Tegnforklaring

NB! Skravur i forhold til nord/sør retning

Reguleringsplan PBL 2008

§12-5. Nr. 1 - Bebyggelse og anlegg

- Boligbebyggelse
- Boligbebyggelse-frittliggende småhusbebyggelse
- Boligbebyggelse-konsentrert småhusbebyggelse
- Boligbebyggelse-blokkbebyggelse
- Undervisning
- Kirke/annen religionsutøvelse
- Forsamlingslokale
- Næringsbebyggelse
- Kontor
- Industri
- Bensinstasjon/vegserviceanlegg
- Idrettsanlegg
- Vann- og avløpsanlegg
- Renovasjonsanlegg
- Øvrige kommunaltekniske anlegg
- Lekeplass
- Grav- og urnelund
- Kombinert bebyggelse og anleggsformål
- Forretning/kontor
- Kontor/industri

§12-5. Nr. 2 - Samferdselsanlegg og teknisk infrastruktur

- Kjøreveg
- Fortau
- Gatetun/gågate
- Gang-/sykkelveg
- Gangveg/gangareal
- Annen veggrunn - tekniske anlegg
- Annen veggrunn - grøntareal
- Havn
- Kollektivanlegg
- Kollektivterminal
- Kollektivholdeplass
- Parkeringsplasser

§12-5. Nr. 3 - Grønnstruktur

- Naturområde - grønnstruktur
- Turveg
- Frømråde
- Badeplass/-område

- Vegetasjonsskjerm
- §12-5. Nr. 5 - Landbruks-, natur- og friluftsmål samt reindrift
- Landbruksformål
- Naturformål av LNFR
- Friluftsmål
- Spredt boligbebyggelse

§12-5. Nr. 6 - Bruk og vern av sjø og vassdrag med tilhørende strandsone

- Bruk og vern av sjø og vassdrag med tilhørende strandsone
- Naturområde i sjø og vassdrag

§12-6 - Hensynssoner

- Friskt
- Andre sikringsoner
- Flomfare
- Brann-/eksplosjonsfare
- Krav vedrørende infrastruktur
- Bevaring kulturmiljø
- Båndlegging etter lov om kulturminner

§12-7 - Bestemmelseområder

- Uforming
- Vilkår for bruk av arealer, bygninger og anlegg
- Krav om særskilt rekkefølge for gjennomføring av tiltak
- Anlegg- og riggområde

Linjesymbol

- RpGrense
- RpFormålGrense
- RpBestemmelseGrense
- RpSikringGrense
- RpFareGrense
- RpInfrastrukturGrense
- RpAngittHensynGrense
- RpBåndleggingGrense
- Bebyggelse som forutsettes fjernet
- Frisktilinje
- Regulert kant kjørebane
- Regulert parkeringsfelt
- Regulert fotjengerfelt
- Regulert støyskjerm
- Regulert støttemur
- Bru
- Tunnel

Punktsymboler

- Tunnelåpning
- Stenging av avkjørsel
- Vegstenging / fysisk sperre
- Avkjørsel

Kartopplysninger
Kilde for basiskart: Kartverket Stavanger
Dato for basiskart: 2013-03-07
Koordinatsystem: UTM sone 32 basert på EUREF89/WGS84
Høydegrunnlag: NN1954

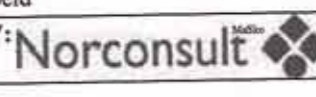
Ekvidistanse 1 m
Kartmålestokk: 1:1000 m

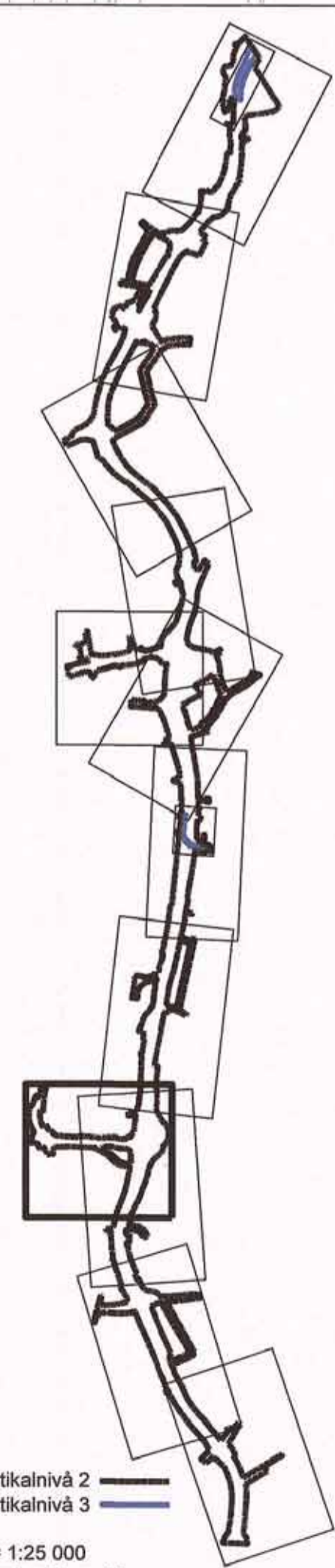
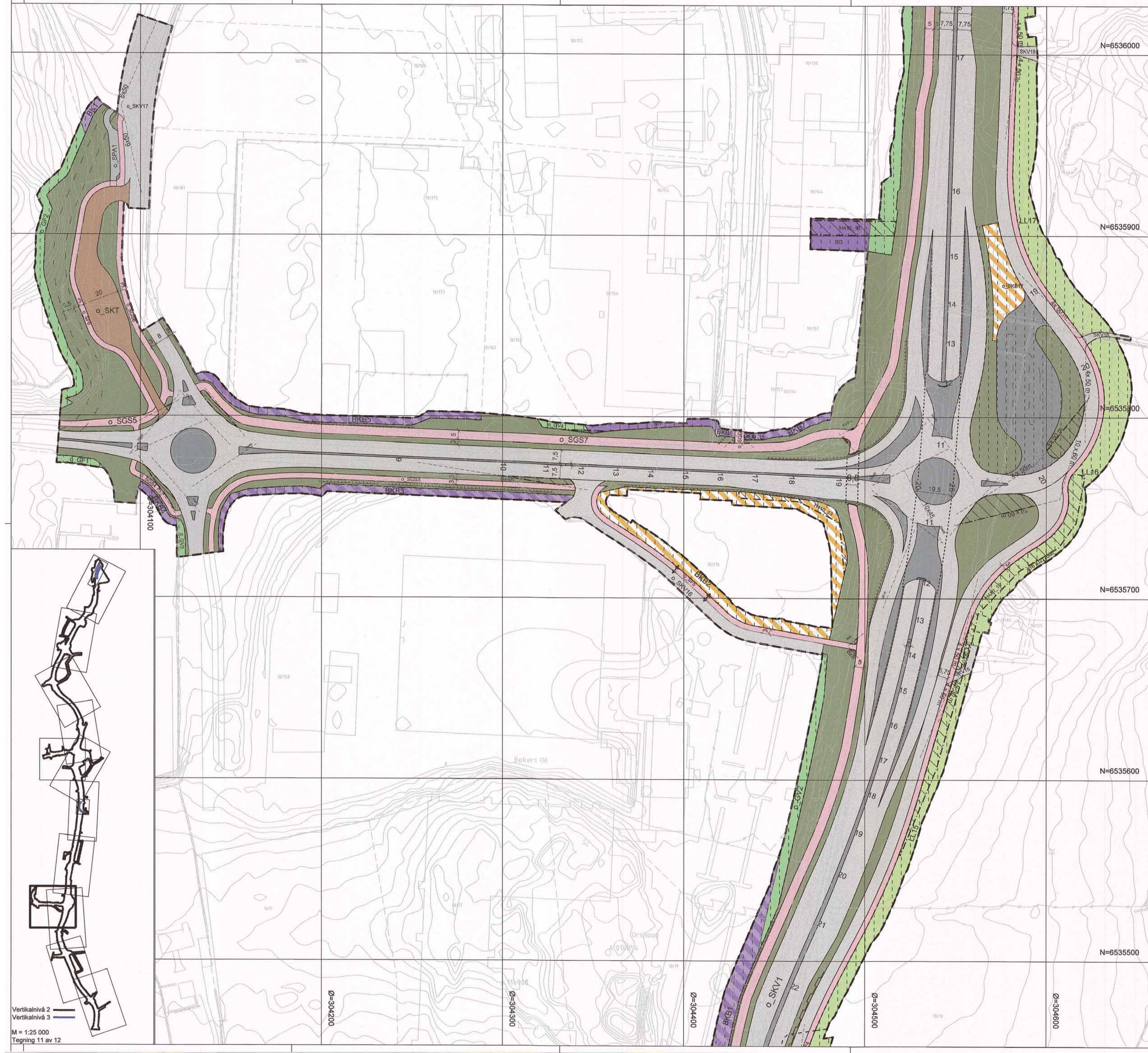
Detaljregulering for Rv. 509 Transportkorridor vest
Med tilhørende reguleringsbestemmelser

Arealplan-ID: **0527**

Forslagsstiller: **Statens vegvesen**

SAKSBEHANDLING ETTER PLAN- OG BYGNINGSLOVEN			
Kommunestyret sitt vedtak	SAKS. NR.	DATO	SIGN.
Ny 2. gangs behandling	13/16	17.03.16	CMEYE
Offentlig ettersyn fra	36/16	16.03.16	CMEYE
2. gangs behandling	106/15	23.09.15	CMEYE
Offentlig ettersyn fra 01.10.15 til 12.11.15	22.03.13		
1. gangs behandling			
Kunngjøring av oppstart av planarbeid	TEGN. NR.	DATO	SIGN.
PLANEN ER UTARBEIDET AV:	R004	05.02.2016	





Tegnforklaring

NB! Skravur i forhold til nord/sør retning

Reguleringsplan PBL 2008

§12-5. Nr. 1 - Bebyggelse og anlegg

- Boligbebyggelse
- Boligbebyggelse-frittliggende småhusbebyggelse
- Boligbebyggelse-konsentrert småhusbebyggelse
- Boligbebyggelse-blokkbebyggelse
- Undervisning
- Kirke/annen religionsutøvelse
- Forsamlingslokale
- Næringsbebyggelse
- Kontor
- Industri
- Bensinstasjon/vegserviceanlegg
- Idrettsanlegg
- Vann- og avløpsanlegg
- Renovasjonsanlegg
- Øvrige kommunaltekniske anlegg
- Lekeplass
- Grav- og urnelund
- Kombinert bebyggelse og anleggsformål
- Forretning/kontor
- Kontor/industri

§12-5. Nr. 2 - Samferdselsanlegg og teknisk infrastruktur

- Kjøreveg
- Fortau
- Gatetur/gågate
- Gang-/sykkelveg
- Gangveg/gangareal
- Annen veggrunn - tekniske anlegg
- Annen veggrunn - grøntareal
- Havn
- Kollektivanlegg
- Kollektivterminal
- Kollektivholdeplass
- Parkeringsplasser

§12-5. Nr. 3 - Grønnstruktur

- Naturområde - grønnstruktur
- Turveg
- Friområde
- Badeplass/-område

- Vegetasjonsskjerm
- Landbruksformål
- Naturformål av LNFR
- Friluftformål
- Spredt boligbebyggelse

§12-5. Nr. 6 - Bruk og vern av sjø og vassdrag med tilhørende strandsone

- Bruk og vern av sjø og vassdrag med tilhørende strandsone
- Naturområde i sjø og vassdrag

§12-6 - Hensynssoner

- Frisikt
- Andre sikringssoner
- Flomfare
- Brann-/eksplosjonsfare
- Krav vedrørende infrastruktur
- Bevaring kulturmiljø
- Båndlegging etter lov om kulturminner

§12-7 - Bestemmelsesområder

- Uforming
- Vilkår for bruk av arealer, bygninger og anlegg
- Krav om særskilt rekkefølge for gjennomføring av tiltak
- Anlegg- og riggområde

Linjesymbol

- RpGrense
- RpFormålGrense
- RpBestemmelseGrense
- RpSikringGrense
- RpFareGrense
- RpInfrastrukturGrense
- RpAngittHensynGrense
- RpBåndleggingGrense
- Bebyggelse som forutsettes fjernt
- Frisiktlinje
- Regulert kant kjørebane
- Regulert parkeringsfelt
- Regulert følgjengerfelt
- Regulert støyskjerm
- Regulert støttemur
- Bru
- Tunnel

Punktsymboler

- Tunnelåpning
- Stenging av avkjørsel
- Vegstenging / fysisk sperre

Kartopplysninger

Kilde for basiskart: Kartverket Stavanger
 Dato for basiskart: 2013-03-07
 Koordinatystem: UTM zone 32 basert på EUREF89/WGS84
 Høydegrunnlag: NN1954

Ekvidistanse 1 m
 Kartmålestokk: 1:1000


Detaljregulering for Rv. 509 Transportkorridor vest
 Med tilhørende reguleringsbestemmelser

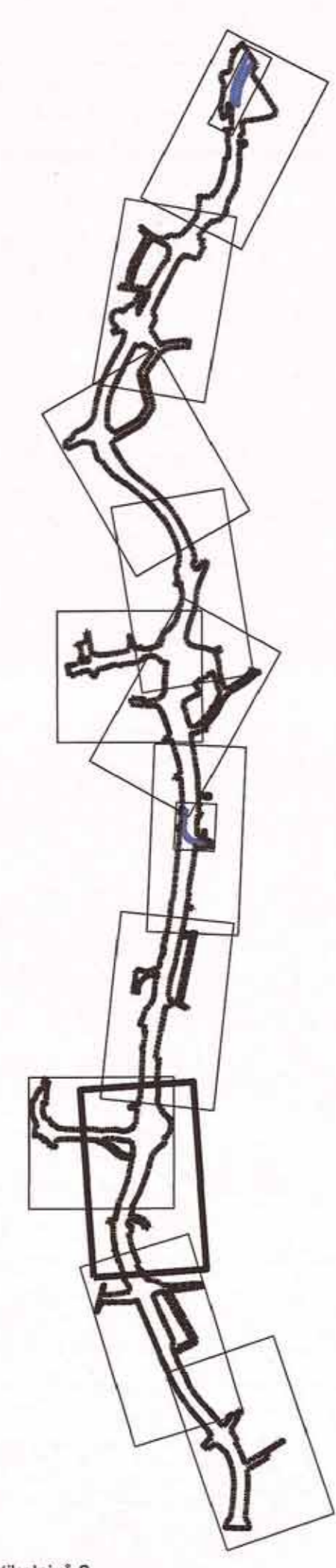
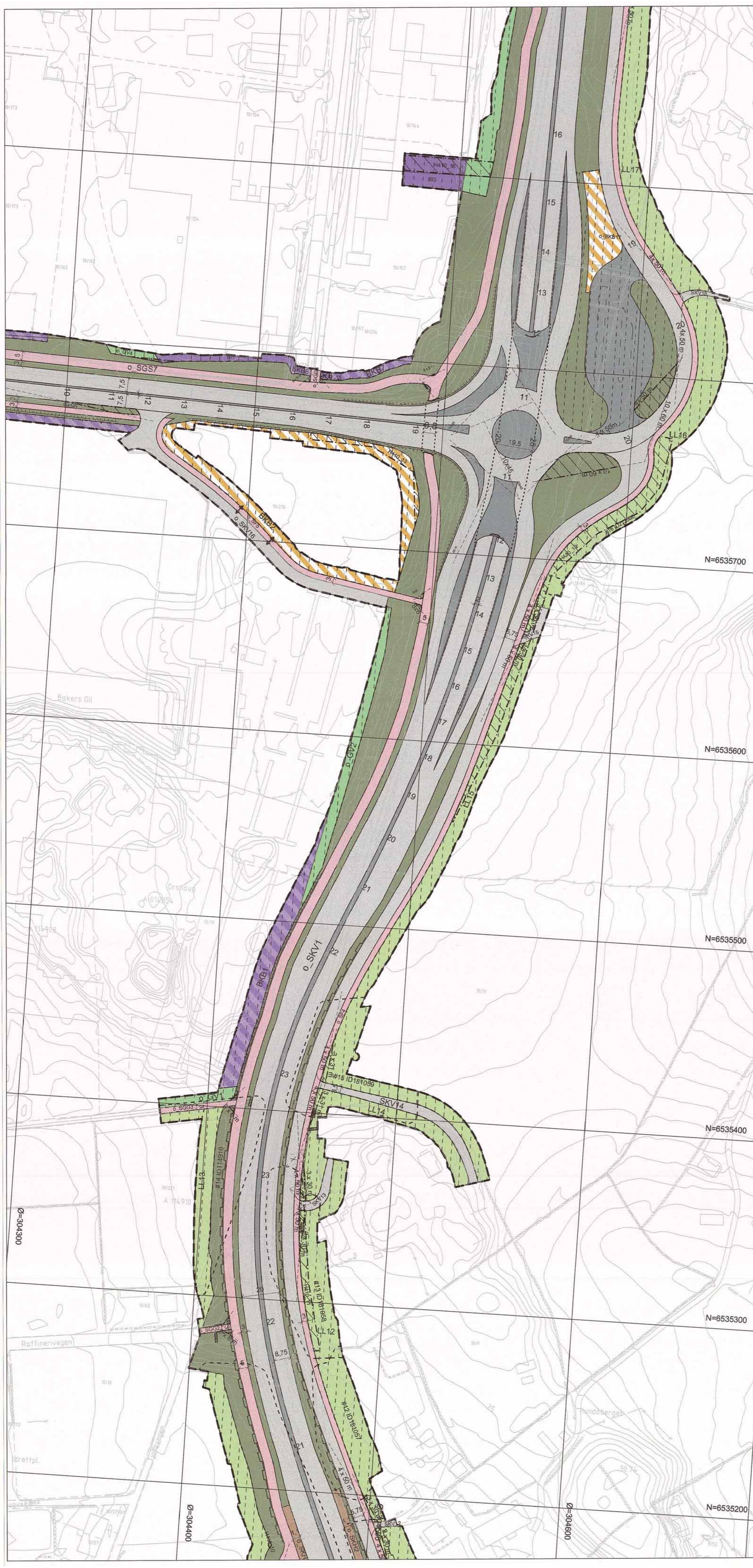
Sola kommune

Arealplan-ID: **0527**
 Forslagstiller:

Statens vegvesen

SAKSBEHANDLING ETTER PLAN- OG BYGNINGSLOVEN	SAKS-NR.	DATO	SIGN.
Kommunestyret sitt vedtak	13/16	17.03.16	CMEYE
Ny 2. gangs behandling			
Offentlig ettersyn fra			
2. gangs behandling	36/16	16.03.16	CMEYE
Offentlig ettersyn fra 01.10.15 til 12.11.15			
1. gangs behandling	106/15	23.09.15	CMEYE
Kunngjøring av oppstart av planarbeid		22.03.13	
PLANEN ER UTARBEIDET AV:	TEGNNR.	DATO	SIGN.
	R020	05.02.2016	





Vertikalnivå 2
Vertikalnivå 3
M = 1:25 000
Tegning 3 av 12

Tegnforklaring

NB! Skravur i forhold til nord/sør retning

Reguleringsplan PBL 2008

§12-5. Nr. 1 - Bebyggelse og anlegg

- Boligbebyggelse
- Boligbebyggelse-frittliggende småhusbebyggelse
- Boligbebyggelse-konsentrert småhusbebyggelse
- Boligbebyggelse-blokkbebyggelse
- Undervisning
- Kirke/annen religionsutøvelse
- Forsamlingslokale
- Næringsbebyggelse
- Kontor
- Industri
- Bensinstasjon/vegserviceanlegg
- Idrettsanlegg
- Vann- og avløpsanlegg
- Renovasjonsanlegg
- Øvrige kommunaltekniske anlegg
- Lekeplass
- Grav- og urnelund
- Kombinert bebyggelse og anleggsformål
- Forretning/kontor
- Kontor/industri

§12-5. Nr. 2 - Samferdselsanlegg og teknisk infrastruktur

- Kjøreveg
- Fortau
- Gatetun/gågate
- Gang-/sykkelveg
- Gangveg/gangareal
- Annen veggrunn - tekniske anlegg
- Annen veggrunn - grøntareal
- Havn
- Kollektivanlegg
- Kollektivterminal
- Kollektivholdeplass
- Parkeringsplasser

§12-5. Nr. 3 - Grønstruktur

- Naturområde - grønstruktur
- Turveg
- Friområde
- Badeplass/-område

§12-5. Nr. 5 - Landbruks-, natur- og friluftsmål samt reindrift

- Landbruksformål
- Naturformål av LNFR
- Friluftsmål
- Spredt boligbebyggelse

§12-5. Nr. 6 - Bruk og vern av sjø og vassdrag med tilhørende strandsone

- Bruk og vern av sjø og vassdrag med tilhørende strandsone
- Naturområde i sjø og vassdrag

§12-6 - Hensynssoner

- Frisikt
- Andre sikringssoner
- Flomfare
- Brann-/eksplosjonsfare
- Krav vedrørende infrastruktur
- Bevaring kulturmiljø
- Båndlegging etter lov om kulturminner

§12-7 - Bestemmelseområder

- Uformig
- Vilkår for bruk av arealer, bygninger og anlegg
- Krav om særskilt rekkefølge for gjennomføring av tiltak
- Anlegg- og riggområde

Linjesymbol

- RpGrense
- RpFormålGrense
- RpBestemmelseGrense
- RpSikringGrense
- RpFareGrense
- RpInfrastrukturGrense
- RpAngittHensynGrense
- RpBåndleggingGrense
- Bebyggelse som forutsettes fjernet
- Frisiktlinje
- Regulert kant kjørebane
- Regulert parkeringsfelt
- Regulert fotgjengerfelt
- Regulert støyskjerm
- Regulert støttemur
- Bru
- Tunnel

Punktsymboler

- Tunnelåpning
- Stenging av avkjørsel
- Vegstenging / fysisk sperre
- Avkjørsel

Kartopplysninger

Kilde for basiskart: Kartverket Stavanger
Dato for basiskart: 2013-03-07
Koordinatsystem: UTM sone 32 basert på EUREF89/WGS84
Høydegrunnlag: NN1954

Elkvilstand 1 m
Kartmålestokk: 1:1000 m

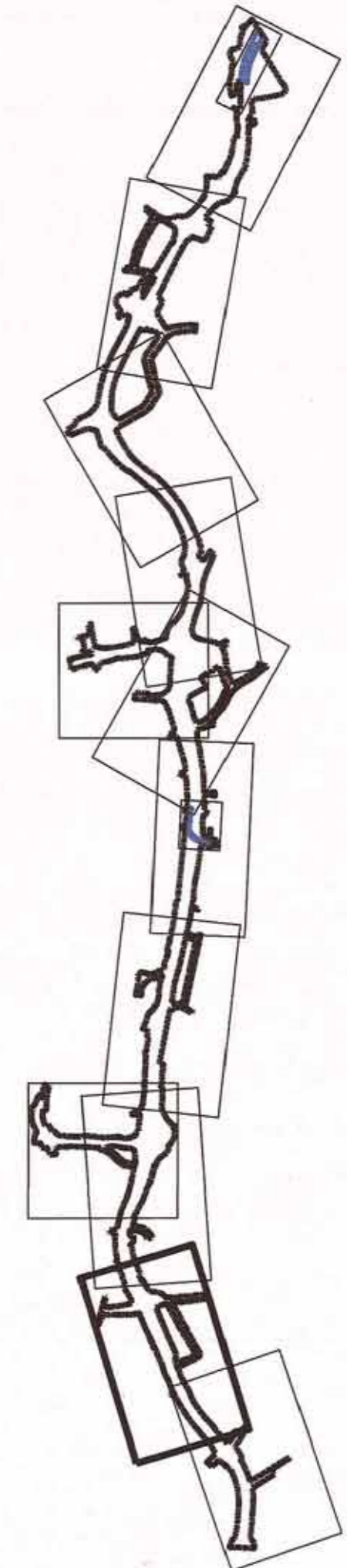
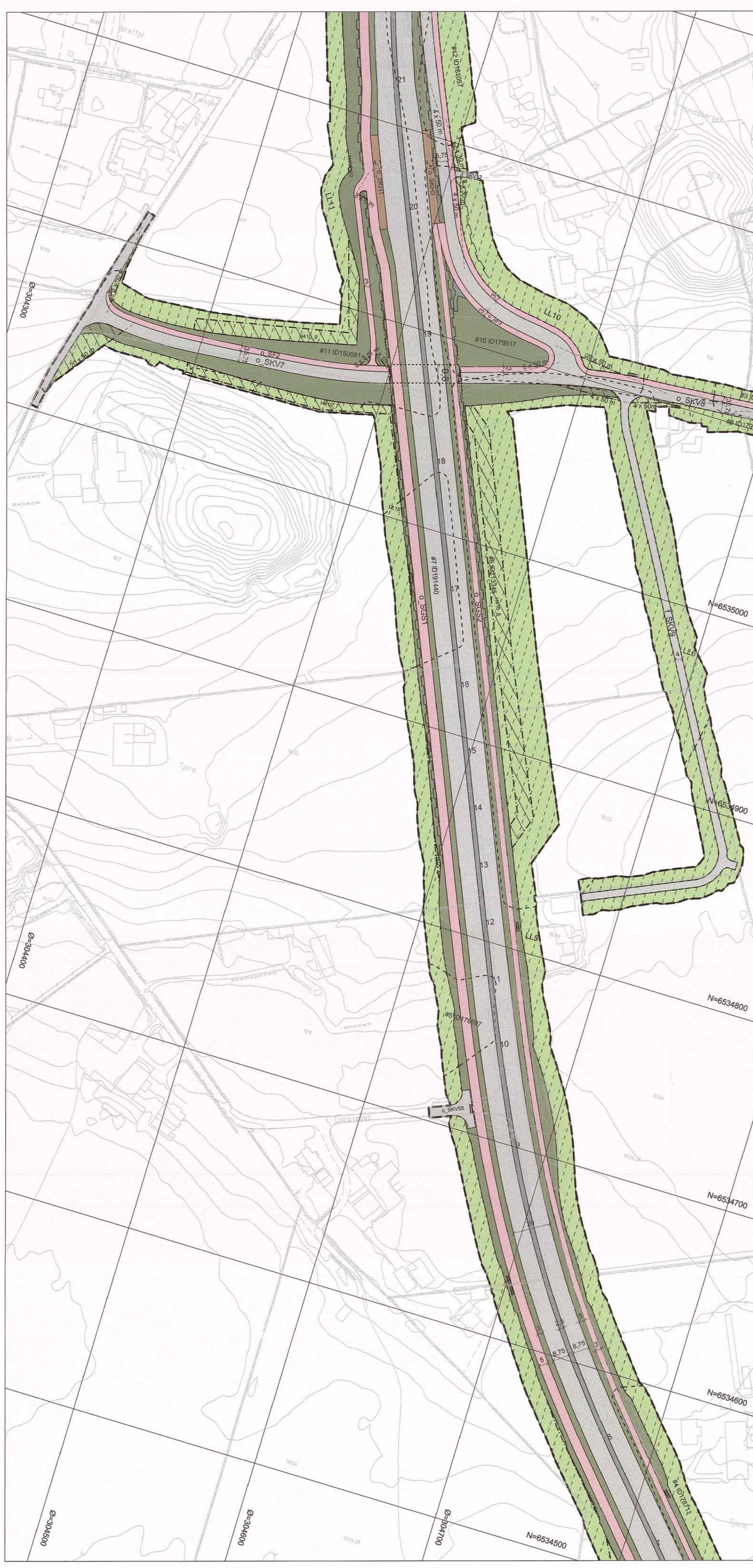
Detaljregulering for Rv. 509 Transportkorridor vest
Med tilhørende reguleringsbestemmelser

Sola kommune

Arealplan-ID: **0527**
Forslagsstiller:

SAKSBEHANDLING ETTER PLAN- OG BYGNINGSLOVEN	SAKS-NR.	DATO	SIGN.
Kommunestyret sitt vedtak	13/16	17.03.16	CMEYE
Ny 2. gangs behandling			
Offentlig ettersyn fra			
2. gangs behandling	36/16	16.03.16	CMEYE
Offentlig ettersyn fra 01.10.15 til 12.11.15			
1. gangs behandling	106/15	23.09.15	CMEYE
Kunngjøring av oppstart av planarbeid		22.03.13	
PLANEN ER UTARBEIDET AV:	TEGNNR.	DATO	SIGN.
	R003	05.02.2016	

Norconsult



Tegnforklaring
NB! Skravur i forhold til nord/sør retning

Reguleringsplan PBL 2008

§12-5. Nr. 1 - Bebyggelse og anlegg

- Boligbebyggelse
- Boligbebyggelse-frittliggende småhusbebyggelse
- Boligbebyggelse-konsentrert småhusbebyggelse
- Boligbebyggelse-blokkbebyggelse
- Undervisning
- Kirke/annen religionsutøvelse
- Forsamlingslokale
- Næringsbebyggelse
- Kontor
- Industri
- Bensinstasjon/vegserviceanlegg
- Idrettsanlegg
- Vann- og avløpsanlegg
- Renovasjonsanlegg
- Øvrige kommunaltekniske anlegg
- Lekeplass
- Grav- og urnelund
- Kombinert bebyggelse og anleggsformål
- Forretning/kontor
- Kontor/industri

§12-5. Nr. 2 - Samferdselsanlegg og teknisk infrastruktur

- Kjøreveg
- Fortau
- Gatetun/gågate
- Gang-/sykkelveg
- Gangveg/gangareal
- Annen veggrunn - tekniske anlegg
- Annen veggrunn - grøntareal
- Havn
- Kollektivanlegg
- Kollektivterminal
- Kollektivholdeplass
- Parkeringsplasser

§12-5. Nr. 3 - Grønnstruktur

- Naturområde - grønnstruktur
- Turveg
- Friområde
- Badeplass/-område

§12-5. Nr. 5 - Landbruks-, natur- og friluftsmål samt reindrift

- Landbruksformål
- Naturformål av LNFR
- Friluftsmål
- Spredt boligbebyggelse

§12-5. Nr. 6 - Bruk og vern av sjø og vassdrag med tilhørende strandsone

- Bruk og vern av sjø og vassdrag med tilhørende strandsone
- Naturområde i sjø og vassdrag

§12-6 - Hensynssoner

- Friskt
- Andre sikringssoner
- Flomfare
- Brann-/eksplosjonsfare
- Krav vedrørende infrastruktur
- Bevaring kulturmiljø
- Båndlegging etter lov om kulturminner

§12-7 - Bestemmelseområder

- Uforming
- Vilkår for bruk av arealer, bygninger og anlegg
- Krav om særskilt rekkefølge for gjennomføring av tiltak
- Anlegg- og riggområde

Linjesymbol

- RpGrense
- RpFormålGrense
- RpBestemmelseGrense
- RpSikringGrense
- RpFareGrense
- RpInfrastrukturGrense
- RpAngittHensynGrense
- RpBåndleggingGrense
- Bebyggelse som forutsettes fjernet
- Frisktlinje
- Regulert kant kjørebane
- Regulert parkeringsfelt
- Regulert fotgjengerfelt
- Regulert støyskjerm
- Regulert støttemur
- Bru
- Tunnel

Punktsymboler

- Tunnelåpning
- Stenging av avkjørsel
- Vegstenging / fysisk sperre
- Avkjørsel

Kartopplysninger
Kilde for basiskart: Kartverket Stavanger
Dato for basiskart: 2013-03-07
Koordinatsystem: UTM sone 32 basert på EUREF89/WGS84
Høydegrunnlag: NN1954

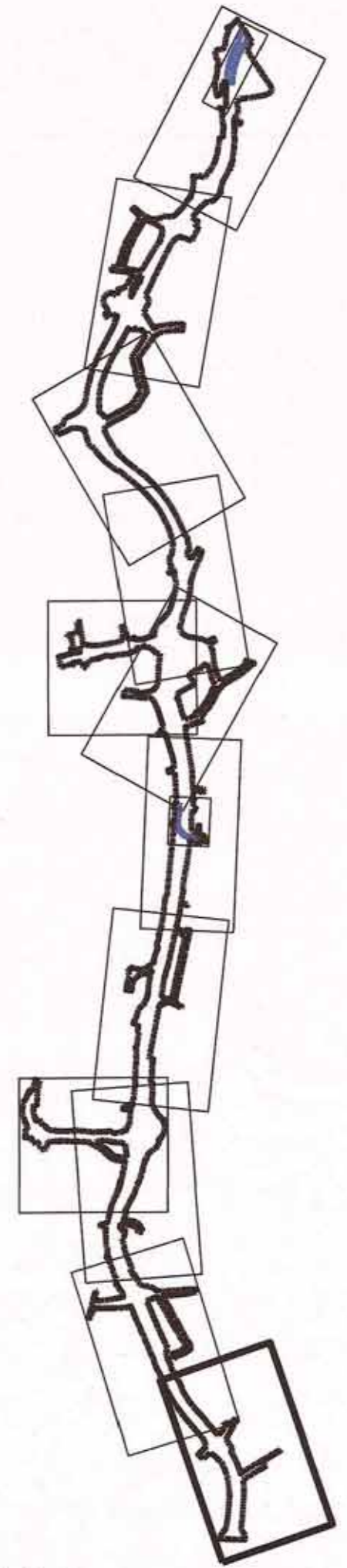
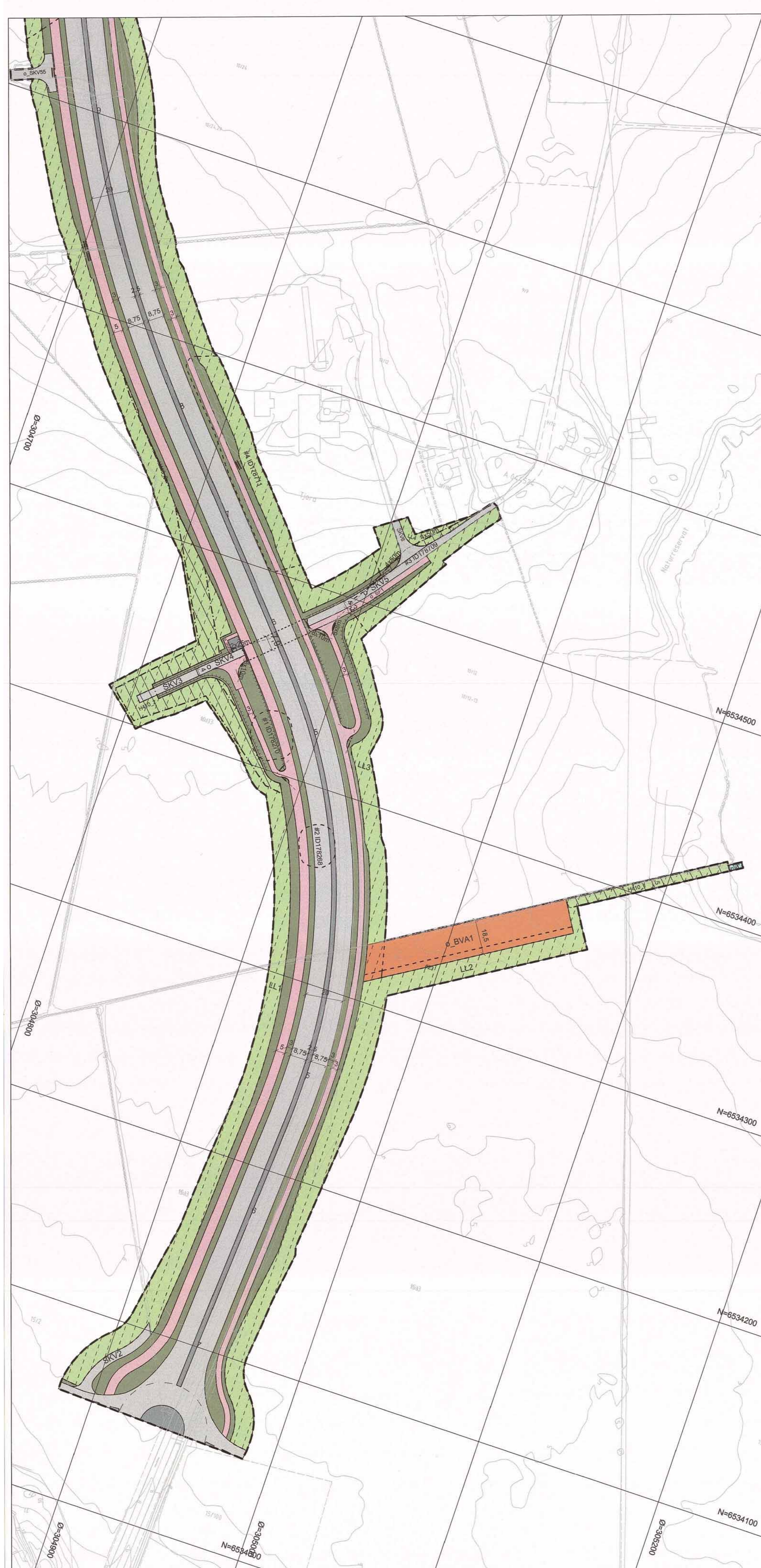
Ekvidistanse 1 m
Kartmålestokk: 1:1000 m

Detaljregulering for Rv. 509 Transportkorridor vest
Med tilhørende reguleringsbestemmelser

Arealplan-ID: **0527**
Forslagstiller: **Statens vegvesen**

SAKSBEHANDLING ETTER PLAN- OG BYGNINGSLOVEN	SAKS-NR.	DATO	SIGN.
Kommunestyret sitt vedtak	13/16	17.03.16	CMEYE
Ny 2. gangs behandling			
Offentlig ettersyn fra			
2. gangs behandling	36/16	16.03.16	CMEYE
Offentlig ettersyn fra 01.10.15 til 12.11.15			
1. gangs behandling	106/15	23.09.15	CMEYE
Kunngjøring av oppstart av planarbeid		22.03.13	
PLANEN ER UTARBEIDET AV:	TEGNNR.	DATO	SIGN.
	R002	05.02.2016	

Norconsult



Tegnforklaring

NB! Skravur i forhold til nord/sør retning

Reguleringsplan PBL 2008

§12-5. Nr. 1 - Bebyggelse og anlegg

- Boligbebyggelse
- Boligbebyggelse-frittliggende småhusbebyggelse
- Boligbebyggelse-konsentrert småhusbebyggelse
- Boligbebyggelse-blokkbebyggelse
- Undervisning
- Kirke/annen religionsutøvelse
- Forsamlingslokale
- Næringsbebyggelse
- Kontor
- Industri
- Bensinstasjon/vegserviceanlegg
- Idrettsanlegg
- Vann- og avløpsanlegg
- Renovasjonsanlegg
- Øvrige kommunaltekniske anlegg
- Lekeplass
- Grav- og urnelund
- Kombinert bebyggelse og anleggsformål
- Forretning/kontor
- Kontor/industri

§12-5. Nr. 2 - Samferdselsanlegg og teknisk infrastruktur

- Kjøreveg
- Fortau
- Gatetun/gågate
- Gang-/sykkelveg
- Gangveg/gangareal
- Annen veggrunn - tekniske anlegg
- Annen veggrunn - grøntareal
- Havn
- Kollektivanlegg
- Kollektivterminal
- Kollektivholdeplass
- Parkeringsplasser

§12-5. Nr. 3 - Grønnstruktur

- Naturområde - grønnstruktur
- Turveg
- Friområde
- Badeplass/-område

§12-5. Nr. 5 - Landbruks-, natur- og friluftformål samt reindrift

- Vegetasjonskjerm
- Landbruksformål
- Naturformål av LNFR
- Friluftformål
- Spredt boligbebyggelse

§12-5. Nr. 6 - Bruk og vern av sjø og vassdrag med tilhørende strandsone

- Bruk og vern av sjø og vassdrag med tilhørende strandsone
- Naturområde i sjø og vassdrag

§12-6 - Hensynsoner

- Frisikt
- Andre sikringssoner
- Flomfare
- Brann-/eksplosjonsfare
- Krav vedrørende infrastruktur
- Bevaring kulturmiljø
- Båndlegging etter lov om kulturminner

§12-7 - Bestemmelsesområder

- Uforming
- Vilkår for bruk av arealer, bygninger og anlegg
- Krav om særskilt rekkefølge for gjennomføring av tiltak
- Anlegg- og riggområde

Linjesymbol

- RpGrense
- RpFormålGrense
- RpBestemmelseGrense
- RpSikringGrense
- RpFareGrense
- RpInfrastrukturGrense
- RpAngittHensynGrense
- RpBåndleggingGrense
- Bebyggelse som forutsettes fjernet
- Frisiktilinje
- Regulert kant kjørebane
- Regulert parkeringsfelt
- Regulert fotgjengerfelt
- Regulert støyskjerm
- Regulert støttemur
- Bru
- Tunnel

Punktsymboler

- Tunnelåpning
- Stenging av avkjørsel
- Vegstenging / fysisk sperre
- Avkjørsel

Kartopplysninger

Kilde for basiskart: Kartverket Stavanger
 Dato for basiskart: 2013-03-07
 Koordinatsystem: UTM sone 32 basert på EUREF89/WGS84
 Høydegrunnlag: NN1954

Ekvidistans: 1 m
 Kartmålestokk: 1:1000 m

Detaljregulering for Rv. 509 Transportkorridor vest
 Med tilhørende reguleringsbestemmelser

Arealplan-ID: **0527**
 Forslagstiller:

SAKSBEHANDLING ETTER PLAN- OG BYGNINGSLOVEN

Kommunestyret sitt vedtak	SAKS-NR.	DATO	SIGN.
Ny 2. gangs behandling	13/16	17.03.16	CMEYE
Offentlig ettersyn fra 1. gangs behandling	36/16	16.03.16	CMEYE
2. gangs behandling	106/15	23.09.15	CMEYE
Offentlig ettersyn fra 01.10.15 til 12.11.15	22.03.13		
1. gangs behandling			
Kunngjøring av oppstart av planarbeid			
PLANEN ER UTARBEIDET AV:	TEGNNR.	DATO	SIGN.
	R001	05.02.2016	