

Produktspesifikasjon

Datagruppe:	10	Alle
Vegobjekttype:	10.128	Blomsterbeplantning (ID=274)
Datakatalog versjon:	2.30 - 922	
Sist endret:		
Definisjon:	Blomsterbeplantninger skal fremvise blomsterprakt, form, farge og duft. Det menes her planter som kommer i kategorien stauder, utplantingsplanter, løk, roser og klatreplanter.	
Kommentar:		

Oppdateringslogg

Dato	Datakatalog versjon	Endringer
2014-06-13		Første versjon
2015-03-05		Lagt til nye egenskaper i eksemplene. Kravmatrise oppdatert
2015-06-12		Endret innsamlingsregel og endret på eksempler
2016-03-07		Endret på eksempler, egenskaper merket "utgår" fjernet, endret på attributtverdier til Type
2016-06-21		Retting fra versjon 2. Egenskapene merket utgår hang igjen. De er nå fjernet
2016-06-21		Ny tillatt verdi "Uavklart" på egenskapen "Vedlikeholdsansvarlig"
2016-10-27		Ny egenskap "Eier"
2016-10-27		Rettet feil i eksempel
2017-12-15	2.30 - 922	Egenskapstype "Eier" og "Vedlikeholdsansvarlig": Ny TV "Stat, Nye Veier". Verdi "Stat" endret til "Stat, Statens vegvesen"

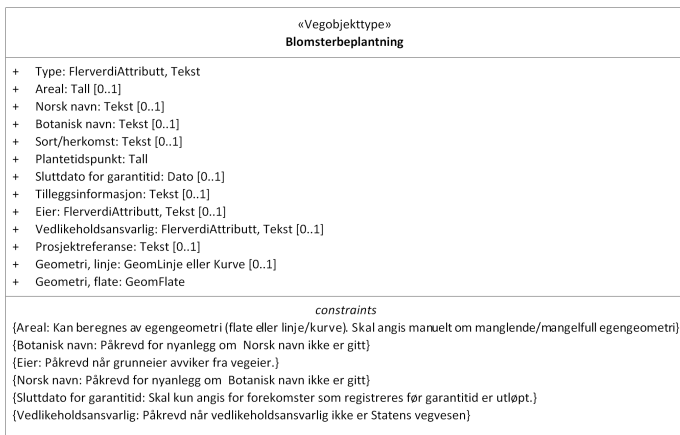
1. Kjente bruksområder og behov

Her listes kjente bruksområder for dataene, og hvilke behov disse bruksområdene har.

Bruksområde	Behov	Eksempel
Drift og vedlikehold	Arealer, type og sort	Til bruk i skjøtselsplaner

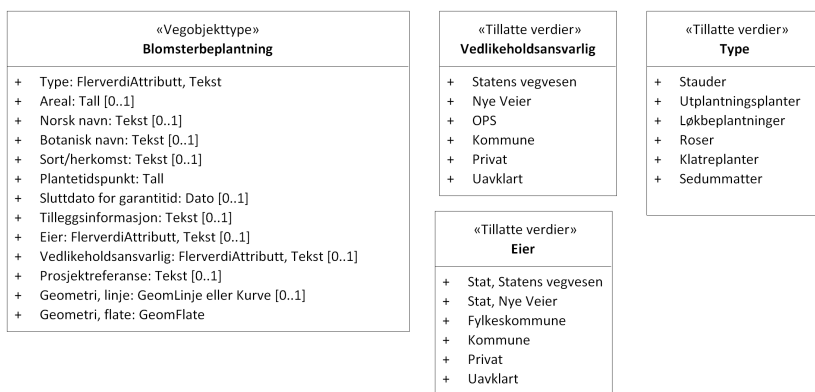
2. Innhold og struktur

2.1 UML-skjema



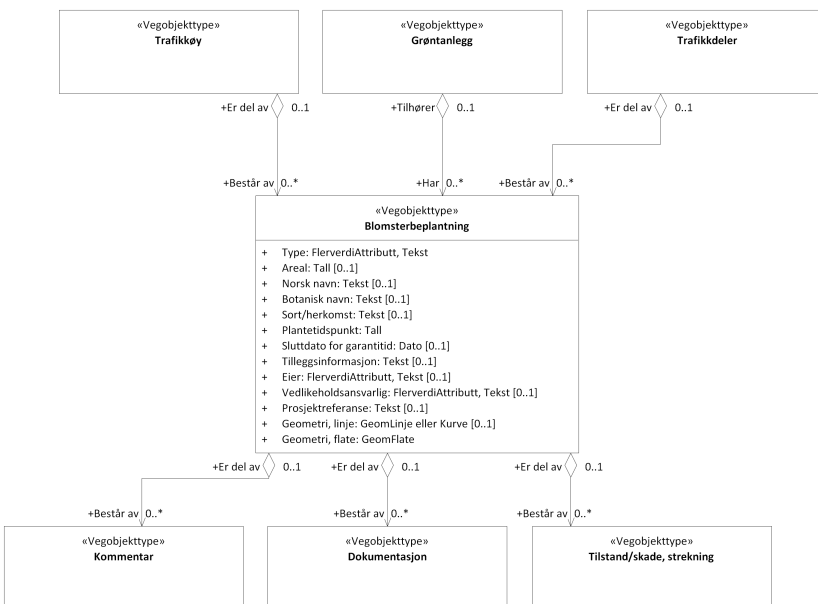
Figur 1: UML-skjema med betingelser

Tillatte verdier



Figur 2: Tillatte verdier

UML-skjema med assosiasjoner



Figur 3: UML-skjema med assosiasjoner

2.2 Beskrivelse av vegobjekttype og tilhørende egenskapstyper

Vegobjekttype

Navn vegobjekttype:	Blomsterbeplantning
Definisjon:	Blomsterbeplantninger skal fremvise blomsterprakt, form, farge og duft. Det menes her planter som kommer i kategorien stauder, utplantingsplanter, løk, roser og klatreplanter.
Representasjon i vegnettet:	strekning
Sideposisjon:	Relevant
Kj◊refelt:	Ikke relevant

Egenskapstyper - geometri - tillatte verdier

Tabellen beskriver hver egenskapstype tilhørende vegobjekttypen.

Egenskapstypenavn:	Navn på egenskapstypen (attributtet)
Verdi:	Viser tillatte verdier for gitt egenskapstype
Datatype:	Viser datatype og feltlengde. T=Tekst, H=Heltall, D=desimaltall, DATO=dato, FVH/FVT=kodeliste som kan inneholde lister med heltall eller tekster. Heltall bak datatypen viser antall tegn/siffer.
Betingelse:	Angir egenskapstypens viktighet A = Absolutt påkrevd. Krav om verdi for å kunne lagre forekomst P = Påkrevd - Krav om verdi, men mulig å lagre forekomst uten verdi B = Betinget - Krav om verdi når gitte forutsetninger inntreffer O = Opsjonell - Ikke krav om verdi S = Opsjonell spesialinformasjon - Benyttes for spesielle formål. Ikke krav om verdi U = Utgå - Egenskapstype vil bli tatt ut av NVDB. Det skal ikke registreres nye data til denne. Slike egenskaper får prefiks 'Utgår_'
Beskrivelse:	Viser definisjon av egenskapstype, samt eventuell merknad knyttet til registrering av data

Standard egenskapstyper

Egenskapstypenavn	Datatype	Betingelse	Beskrivelse	ID
Tillatte verdier				
Type	FVT 50	P	Angir hvilken type vegobjektet er av.	4130
Stauder			Stauder er flerårige urteaktige planter som visner ned om vinteren og bryter nye skudd om våren. Unntaksvis er noen staudeslag vintergrønne. Gruppen omfatter rabattstauder, markdekkere, sukkulenter og prydglass.	5096
Utpantningsplanter			Utpantningsplanter er ettårige blomsterrike planter som plantes ut om våren/forsommeren for så å blomstre i hele vekstsesongen. Slike planter er skjotselskrevende.	5098
Løkbepantninger			Løkbepantninger omfatter flerårige og ettårige løk og knoller. Løk har næringslager og beskyttende fortykning av grunnblad nederst på stengelen. Eksempler på løkfamilie er er hyasint-, løk-, påskelilje- og liljefamilien. Knoll er oppsvulmet rot eller stengel som inneholder opplagsnæring. Eksempler på knoller er krokus og georginer. Merknad: I tilfeller der løkplantningene er mer sporadisk spredt utover en gressplen skal det ikke registreres Blomsterbeplantninger, men Grasdekker istedet, ref. innsamlingsreglene for Blomsterbeplantninger	5099
Roser			Blomsterrike rosebusker fra rose-slekta som har høy pryddverdi. Disse er skjotselskrevende med tanke på gjødsling/jordforbedring lusing og beskjæring for å oppnå rik blomstring. Buskroser tilhører kategorien busker, og skal ikke registreres som roser. Buskroser er mer robuste roseplanter som krever tilsvarende oppfølging som busker generelt.	9814
Klatreplanter			Klatreplanter klatrer eller slynger seg på vertikal flate (mur, gjerde, vegg, espalier), rundt stolper, søyler el.l., med eller uten hjelp. Slike planter kan ha slyngtråder, kroker, hefteskiver, luft/klatrerørter.	9818
Sedummatter			Sedum/bergknapp tilhører bergknappfamilien (Crassulaceae) og er sukkulente stauder med lav vekst og tykke blader. Mindre skjotselskrevende enn vanlige stauder. Sedum utenom matter registreres som stauder.	16181
Areal	H 6 (m2)	B	Angir arealet av vegobjektet. Merknad: Kan beregnes av egegeometri (flate eller linje/kurve). Skal angis manuelt om manglende/mangelfull egegeometri.	1383
Norsk navn	T 150	B	Angir norsk navn på beplantninger. Merknad: Påkrevd for nyanlegg om Botanisk navn ikke er gitt.	7555

Botanisk navn	T 150	B	Angir botanisk navn på beplantninger. Merknad: Påkrevd for nyanlegg om Norsk navn ikke er gitt.	7556
Sort/herkomst	T 100	O	Sort er en varietet av en plante som er oppformert med bestemte egenskaper til bruk i hage, park eller landbruk. Formeres vegetativt. Herkomst angir plantenes geografiske eller genetiske opprinnelse. Merknad: Sort skal stå i enkle anførselstegn, f.eks. 'Fåberg'. Frøkilde betegnes for eksempel fk. Vestfold. Både sort og herkomst skal skrives med stor forbokstav, og skal ikke oversettes.	9965
Plantetidspunkt	H 4	P	Angir hvilket år området med blomsterbeplantninger ble satt i drift.	10270
Sluttdato for garantitid	DATO 8	B	Angir sluttdato for garantitid. Merknad: Skal kun angis for forekomster som registreres før garantitid er utløpt.	10564
Tilleggsinformasjon	T 150	O	Supplerende informasjon om vegobjektet som ikke framkommer direkte av andre egenskapstyper, f.eks. ytterligere beskrivelse dersom det finnes flere arter i arealet.	9966
Prosjektreferanse	T 200	B	Referanse til prosjekt. Det benyttes samme prosjektreferanse som på tilhørende Veganlegg (VT30). Benyttes for lettere å kunne skille nye data fra eksisterende data i NVDB. Merknad: Skal angis for nye vegobjekter som overføres fra et utbyggings- eller vedlikeholdsprosjekt.	11112
ProsjektInternObjekt_ID	T 250	B	Objektmerking. Unik innenfor tilhørende vegprosjekt. Merknad: Skal angis for vegobjekt tilhørende Nye Veier AS så fremt slik ID er etablert.	12355
Eier	FVT 50	B	Angir hvem som er eier av vegobjektet. Merknad: Påkrevd når grunneier avviker fra veieier. Det skal angis eier på alle vegobjekt tilhørende Nye Veier AS.	10873
Stat, Statens vegvesen				17912
Stat, Nye Veier				18630
Fylkeskommune				17915
Kommune				17913
Privat				17914
Uavklart			Verdi benyttes inntil det er avklart hvem som er eier (ingen verdi tolkes som at veieier er eier).	17916
Vedlikeholdsansvarlig	FVT 50	B	Angir hvem som er ansvarlig for vedlikehold av vegobjektet. Merknad: Skal angis om vedlikeholdsansvarlig avviker fra eier av vegobjektet. Skal angis for alle vegobjekter tilhørende Nye Veier AS.	8783
Statens vegvesen				11623
Nye Veier				18758
Fylkeskommune				19977
OPS				18887
Kommune				11621
Privat				11622
Uavklart				17760

Geometri egenskapstyper

Egenskapstypenavn	Datatype	Betingelse	Beskrivelse	ID
Geometri, linje	GLK	O	Gir linje/kurve som geometrisk representerer objektet. Benyttes primært for langstrakte forekomster. Merknad: Grunnrissreferanse: Senterlinje. Høydereferanse: Terrengnivå.	4881
Geometri, flate	GF	P	Gir flate/polygon som geometrisk avgrensner området. Merknad: Grunnrissreferanse: Omriss av beplantet areal. Høydereferanse: Terrengnivå i omriss av beplantet areal.	8891

3. Kvalitetskrav

Kravmatrisen viser de forskjellige krav som stilles til kvalitet på de data som ligger i NVDB for den eller de objekttyper som er behandlet i dette dokumentet. Kravene går på:

Aktualitet = tidsfrist for oppdatering i NVDB i forhold til når fysisk objekt er driftsatt

Fullstendighet = krav til hvor komplett innlegging av objekt eller egenskap skal være

Konsistens = krav til sammenheng mellom objekter av samme eller forskjellig datatype

Kvalitetskravklasser:

1 = Europa- og riksveger

2 = Fylkesveger

3 = Kommunale veger

4 = Private veger og skogsbilveger

Kravene under er gitt i henhold til ny datamodell, og viser maksimalt tillatt avvik

Krav nr	Kvalitets-element	Kvalitetsmål	Rel.vegob type	Egenskap type	Beskrivelse	Kvalitetsklasse			
						1	2	3	4
1336	Fullstendighet, manglende data	Andel manglende data		0	Alle Blomsterbeplantinger skal være registrert	0 %	0 %		
1337	Aktualitet	Tidsperiode, forsinkelse		0	Data skal være inne i NVDB innen angitt frist	90 dager	90 dager		
2029	Absolutt stedfestings-nøyaktighet	Middelverdi av feil i stedfestings-nøyaktighet		Geometri, flate	Avvik i posisjon skal være innenfor gitt verdi	1 m	1 m		
2028	Fullstendighet, manglende data	Andel manglende data		Geometri, flate	Geometri, flate skal være angitt på alle objekter	0 %	0 %		
1951	Fullstendighet, manglende data	Andel manglende data		Plantetidspunkt	Plantetidspunkt skal være angitt for nye forekomster, der det er kjent for eksisterende	0 %	0 %		
1341	Fullstendighet, manglende data	Andel manglende data		Type	Type skal være angitt på alle objekter	0 %	0 %		
1338	Fullstendighet, manglende data	Andel manglende data		Areal	Areal skal være angitt på alle objekter	0 %	0 %		
1343	Fullstendighet, manglende data	Andel manglende data		Botanisk navn	Botanisk navn skal være angitt for nyanlegg om Norsk navn ikke er gitt	0 %	0 %		
2339	Fullstendighet, manglende data	Andel manglende data		Eier	Eier skal være angitt når grunneier avviker fra vegeier.	0 %	0 %		
1342	Fullstendighet, manglende data	Andel manglende data		Norsk navn	Norsk navn skal være angitt for nyanlegg om Botanisk navn ikke er gitt	0 %	0 %		
2030	Fullstendighet, manglende data	Andel manglende data		Sluttdato for garantitid	Sluttdato for garantitid Skal kun angis for forekomster som registreres før garantitid er utløpt.	0 %	0 %		
1344	Fullstendighet, manglende data	Andel manglende data		Vedlikeholdsansvarlig	Vedlikeholdsansvarlig skal være angitt når vedlikeholdsansvarlig ikke er Statens vegvesen	0 %	0 %		

4. Innsamlingsregler med eksempler

Nr 1	Regel:	<p>Et Blomsterbeplantning-objekt skal registreres for hver Blomsterbeplantning ute langs vegen i henhold til kravmatrisa</p> <p>I feltene Norsk navn / Botanisk navn kan det gis flere arter skilt som vist her, eventuelt også med prosentandel: a) Geranium macrorhizum 60%, b) Deschampsia cespitosa 20%, c) Waldsteinia ternata 20%. Viktigste/dominerende art gis først. Detaljer kan gis i datterobjektet dokumentasjon.</p> <p>Type : Der det plantes ut sommerblomster registreres Type = Utplantningsplanter</p> <p>Gressareal med innslag av løkplanter skal registreres som objekttypen Grasdekker. Informasjon om løkplanter beskrives da på egenskapen Tilleggsinformasjon. Se innsamlingsregler for Grasdekker</p>
------	--------	--

Type: Utplantningsplanter



På utplantingsplanter vil arter variere over tid, så det er ikke nødvendig å registrere norsk navn eller botanisk navn

Areal : 37 m²

Norsk navn : : a) Spanske margeritter 50 % b) Verbena 25 % c) Nellik 25 %

Botanisk navn : Osteospermum ecklonis Compact Lascar, Dianthus

Type : Utplantningsplanter

Plantetidspunkt : 2014

Eier : Kommune


Vedlikeholdsansvarlig : Kommune

Type: Sedummatter



Foto: Ingrid Moe Dahl

Type: Klatreplanter



Areal : 3 m²

Type : Klatreplanter


Norsk navn : Klatrehortensia

Botanisk navn : Hydrangea anomala

Sort/herkomst : `Petiolaris`

Plantetidspunkt : 2006

Type: Roser



Vegbilde

Areal : 40 m²
Type : Roser
Norsk navn : Rynkerose
Botanisk navn : Rosa rugosa
Plantetidspunkt : 2011

Type: Løkplantninger



Foto: Jarle Wæhler

I tilfeller der løkplantningene er mer sporadisk spredt utover en gressplen skal det ikke registreres Blomsterbeplantninger, men Grasdekker istedet, ref. innsamlingsreglene for Blomsterbeplantninger. Dette må kommenteres under tilleggsinformasjon.

Areal : 80 m²
Botanisk navn : Narcissus pseudonarcissus
Norsk navn : Påskeliljer
Vedlikeholdsansvarlig : Statens vegvesen
Plantetidspunkt : 2005
Type : Løkbeplantninger

Type: Stauder



Areal : 65 m²
Botanisk navn : Geranium macrorrhizum
Norsk navn : Rosestorkenebb
Sort/herkomst : `Spessart`
Type : Stauder
Plantetidspunkt : 2007
Vedlikeholdsansvarlig : Statens vegvesen