

Produktspesifikasjon

Datagruppe:	10	Alle
Vegobjekttype:	10.174	Busker (ID=511)
Datakatalog versjon:	2.32 - 943	
Sist endret:		
Definisjon:	Det menes her flerårige planter med forvedet overjordsstamme som grener seg fra grunnen, og ikke har tydelig stamme med krone. Busker er normalt lavere enn 5 meter. Omfatter et stort antall slekter, arter og kultivarer/sorter.	
Kommentar:		

Oppdateringslogg

Dato	Datakatalog versjon	Endringer
2014-06-13		Første versjon
2015-03-20		Oppdatert eksempler med nye egenskaper, samt lagt til eksempel for Type Buskas. Oppdatert kravmatrisa
2015-06-12		Endret innsamlingsregel og endret på eksempler
2016-06-21		Egenskap "Utgår_Avstand innbyrdes" fjernes
2016-06-21		Ny tillatt verdi "Uavklart" på egenskapen "Vedlikeholdsansvarlig"
2016-10-27		Egenskap "Eier" lagt til
2017-03-03		Egenskap "Utgår_masseplanter" er fjernet
2017-12-15	2.32 - 943	Egenskapstype "Eier" og "Vedlikeholdsansvarlig": Ny TV "Stat, Nye Veier". Verdi "Stat" endret til "Stat, Statens vegvesen"

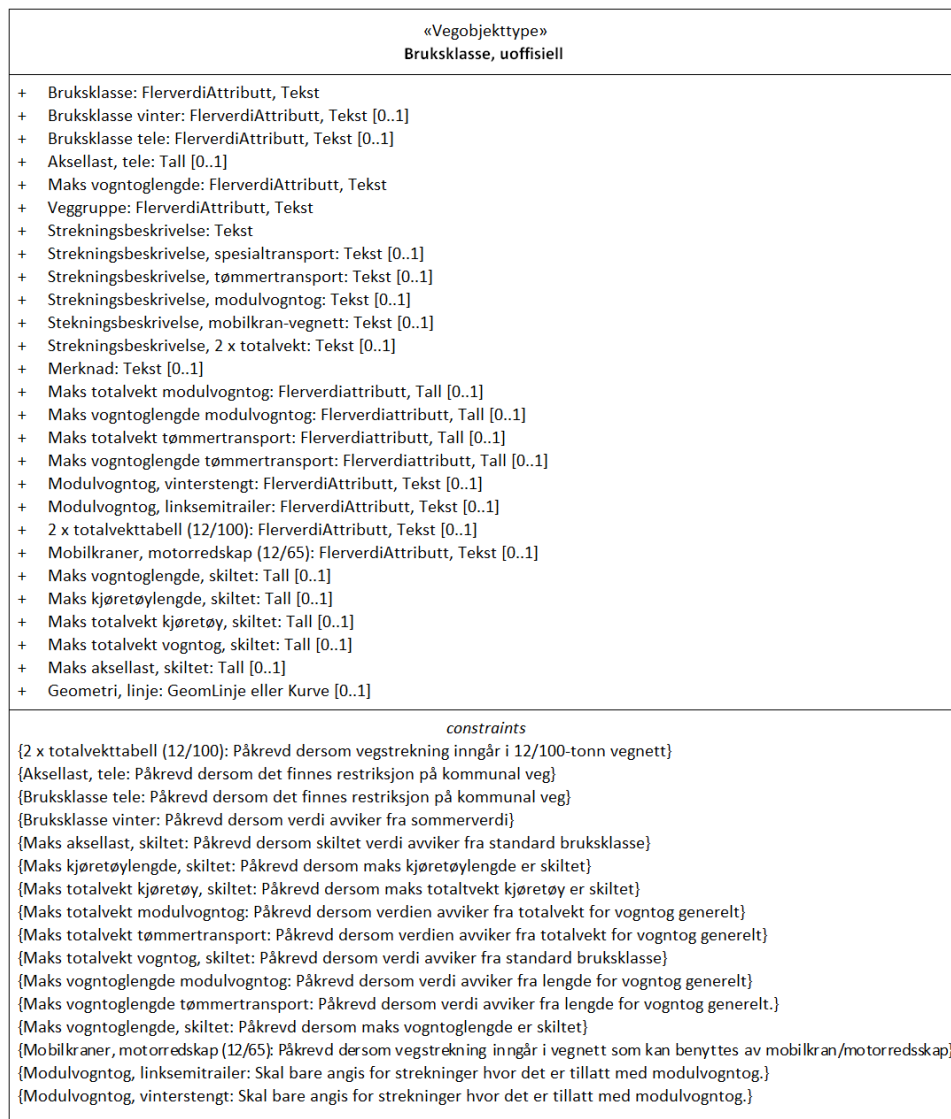
1. Kjente bruksområder og behov

Her listes kjente bruksområder for dataene, og hvilke behov disse bruksområdene har.

Bruksområde	Behov	Eksempel
Drift og vedlikehold	Areal, type, antall, navn	

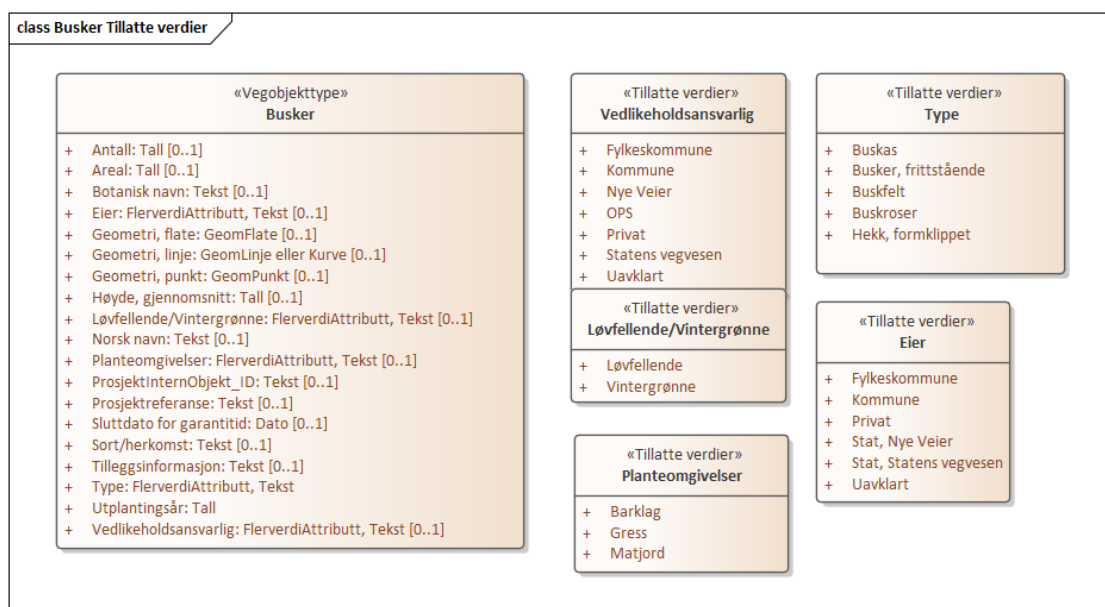
2. Innhold og struktur

2.1 UML-skjema



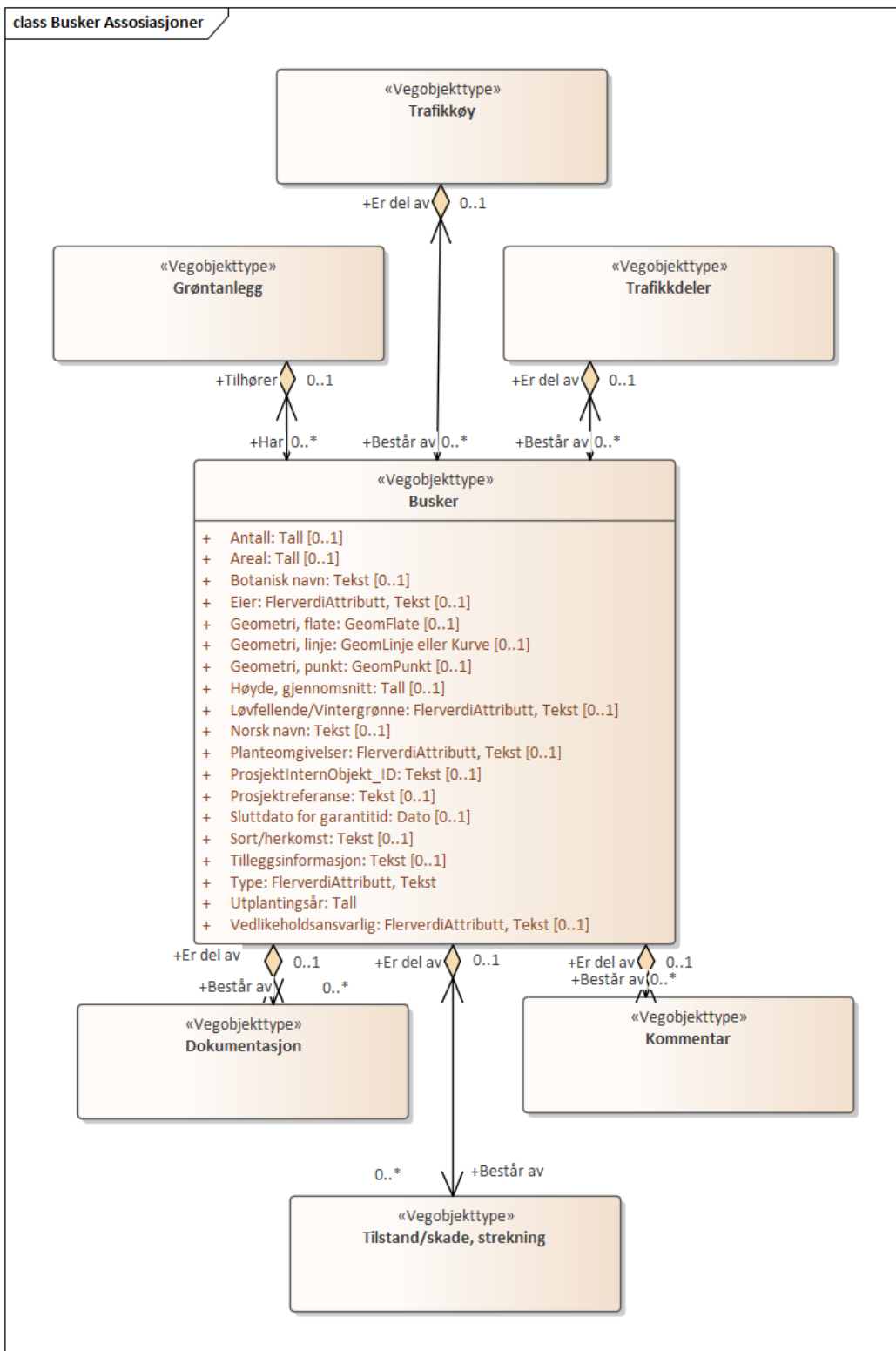
Figur 1: UML-diagram med betingelser

Tillatte verdier



Figur 2: Tillatte verdier

UML-skjema med assosiasjoner



Figur 3: UML-diagram med assosiasjoner

2.2 Beskrivelse av vegobjekttype og tilhørende egenskapstyper

Vegobjekttype

Navn vegobjekttype:

Busker

Definisjon:

Det menes her flerårige planter med forvedet overjordsstamme som grener seg fra grunnen, og ikke har tydelig stamme med krone. Busker er normalt lavere enn 5 meter. Omfatter et stort antall slekter, arter og kultivarer/sorter.

Representasjon i vegnettet:

strekning

Sideposisjon:

Relevant

Kjørefelt:

Ikke relevant

Egenskapstyper - geometri - tillatte verdier

Tabellen beskriver hver egenskapstype tilhørende vegobjekttypen.

Egenskapstypenavn:	Navn på egenskapstypen (attributtet)
Verdi:	Viser tillatte verdier for gitt egenskapstype
Datatype:	Viser datatype og feltlengde. T=Tekst, H=Heltall, D=desimaltall, DATO=dato, FVH/FVT=kodeliste som kan inneholde lister med heltall eller tekster. Heltall bak datatypen viser antall tegn/siffer.
Betingelse:	Angir egenskapstypens viktighet A = Absolutt påkrevd. Krav om verdi for å kunne lagre forekomst P = Påkrevd - Krav om verdi, men mulig å lagre forekomst uten verdi B = Betinget - Krav om verdi når gitte forutsetninger inntreffer O = Opsjonell - Ikke krav om verdi S = Opsjonell spesialinformasjon - Benyttes for spesielle formål. Ikke krav om verdi U = Utgår - Egenskapstype vil bli tatt ut av NVDB. Det skal ikke registreres nye data til denne. Slike egenskaper får prefiks 'Utgår_'
Beskrivelse:	Viser definisjon av egenskapstype, samt eventuell merknad knyttet til registrering av data

Standard egenskapstyper

Egenskapstypenavn Tillatte verdier	Datatype	Betingelse	Beskrivelse	ID
Type	FVT 50	P	Angir hvilken type vegobjektet er av.	4131
Busker, frittstående			Frittstående busker er solitære/ enkeltstående busker. Disse er ofte store og har rik blomstring eller andre karakteristika som gjør dem til et blikkfang	5101
Buskfelt			Buskfelt er områder/areal beplantet med flere enn 2 busker. Inkluderer også fritt voksende hekk.	5102
Hekk, formklippet			Hekk er en rekke med busker eller større treslag som er plantet tett, og vedlikeholdt på en måte for å markere en grense.	5103
Buskroser			Buskroser har kraftigere og mer buskaktig vekst enn vanlige roser. Disse krever tilsvarende lik skjøtsel som busker generelt.	5104
Buskas			Gjengrodde/ høyt voksende buskfelt med betydelig lavere skjøtelsbehov enn for buskfelt. Buskas er i mange tilfeller gjengrodde buskfelt, som har grodd igjen til å gi et mer naturligt preg. Helhetsinntrykket skal likevel være frisk og frodig.	5105
Areal	H 6 (m2)	B	Angir samlet areal. Merknad: Kan beregnes av egegeometri (flate eller linje/kurve). Skal angis manuelt om manglende/mangelfull egegeometri.	4144
Antall	H 5 (stk)	B	Angir hvor mange forekomster som er representert. Merknad: Angis for områder med få busker, f.eks. under 5.	4139
Løvfellende/Vintergrønne	FVT 20	O	Angir om buskene er løvfellende eller ikke.	4157
Løvfellende				5107
Vintergrønne				5108
Høyde, gjennomsnitt	D 3 (m)	O	Angir gjennomsnittlig egenhøyde for hele vegobjektet.	4159
Norsk navn	T 100	B	Angir norsk navn på busker. Merknad: Påkrevd for nyanlegg om Botanisk navn ikke er gitt.	4498
Botanisk navn	T 100	B	Angir botanisk navn på busker. Merknad: Påkrevd for nyanlegg om Norsk navn ikke er gitt.	4499

Sort/herkomst	T 100	O	Sort er en varietet av en plante som er oppformert med bestemte egenskaper til bruk i hage, park eller landbruk. Formeres vegetativt. Herkomst angir plantenes geografiske eller genetiske opprinnelse. Merknad: Sort skal stå i enkle anførselstegn, f.eks. 'Fåberg'. Frøkilde betegnes for eksempel fk. Vestfold. Både sort og herkomst skal skrives med stor forbokstav, og skal ikke oversettes.	9967
Utplantingsår	H 4	P	Angir hvilket år området med busker ble etablert.	10280
Sluttdato for garantitid	DATO 8	B	Angir sluttdato for garantitid. Merknad: Skal kun angis for forekomster som registreres før garantitid er utløpt.	10563
Tilleggsinformasjon	T 300	O	Supplerende informasjon som kan være av betydning mhp. skjøtsel/ drift, f.eks. høydemeter på buskfelt på over 2 meters høyde.	10186
Prosjektreferanse	T 200	B	Referanse til prosjekt. Det benyttes samme prosjektreferanse som på tilhørende Veganlegg (VT30). Benyttes for lettere å kunne skille nye data fra eksisterende data i NVDB. Merknad: Skal angis for nye vegobjekter som overføres fra et utbyggings- eller vedlikeholdsprosjekt.	11145
ProsjektInternObjekt_ID	T 250	B	Objektmerking. Unik innenfor tilhørende vegprosjekt. Merknad: Skal angis for vegobjekt tilhørende Nye Veier AS så fremt slik ID er etablert.	12394
Eier	FVT 50	B	Angir hvem som er eier av vegobjektet. Merknad: Påkrevd når grunneier avviker fra veieier. Det skal angis eier på alle vegobjekt tilhørende Nye Veier AS.	10872
Stat, Statens vegvesen				17907
Stat, Nye Veier				18629
Fylkeskommune				17910
Kommune				17908
Privat				17909
Uavklart			Verdi benyttes inntil det er avklart hvem som er eier (ingen verdi tolkes som at veieier er eier).	17911
Vedlikeholdsansvarlig	FVT 50	B	Angir hvem som er ansvarlig for vedlikehold av vegobjektet. Merknad: Skal angis om vedlikeholdsansvarlig avviker fra eier av vegobjektet. Skal angis for alle vegobjekter tilhørende Nye Veier AS.	4505
Statens vegvesen				5293
Nye Veier				18698
Fylkeskommune				19902
OPS				18827
Kommune				5294
Privat				5295
Uavklart				17680
Planteomgivelser	FVT 50	S	Angir hva som omgir plantene.	4506
Matjord				5290
Gress				5291
Barklag				5292

Geometri egenskapstyper

Egenskapstype navn	Datatype	Betingelse	Beskrivelse	ID
Geometri, punkt	GP	B	Gir punkt som geometrisk representerer vegobjektet. Benyttes fortrinnsvis for frittstående busker. Merknad: Ønsket geometri for enkeltbusker. Kan benyttes for buskfelt om det ikke er benyttet linjegeometri eller flategeometri for disse.	10726

Geometri, linje	GLK	B	Gir linje/kurve som geometrisk representerer objektet. Aktuelt for langstrakte buskfelt. Merknad: Kan benyttes som senterlinje for langstrakte buskfelt om det ikke benyttes flategeometri. Skal ikke registreres i tillegg til annen geometri.	5013
Geometri, flate	GF	B	Gir flate/polygon som geometrisk avgrensner området. Merknad: Ønsket geometri for buskfelt. Skal ikke registreres i tillegg til annen geometri.	8892

3. Kvalitetskrav

Kravmatrisen viser de forskjellige krav som stilles til kvalitet på de data som ligger i NVDB for den eller de objekttyper som er behandlet i dette dokumentet. Kravene går på:

Aktualitet = tidsfrist for oppdatering i NVDB i forhold til når fysisk objekt er driftsatt

Fullstendighet = krav til hvor komplett innlegging av objekt eller egenskap skal være

Konsistens = krav til sammenheng mellom objekter av samme eller forskjellig datatype

Kvalitetskravklasser:

1 = Europa- og riksveger

2 = Fylkesveger

3 = Kommunale veger

4 = Private veger og skogsbilveger

Kravene under er gitt i henhold til ny datamodell, og viser maksimalt tillatt avvik

Krav nr	Kvalitets-element	Kvalitetsmål	Rel.vegob type	Egenskap type	Beskrivelse	Kvalitetsklasse			
						1	2	3	4
1345	Fullstendighet, manglende data	Andel manglende data		0	Alle Busker skal være registrert	0 %	0 %		
1346	Aktualitet	Tidsperiode, forsinkelse		0	Data skal være inne i NVDB innen angitt frist	90 dager	90 dager		
2032	Absolutt stedfestingsnøyaktighet	Middelverdi av feil i stedfestingsnøyaktighet		Geometri, flate	Avvik i posisjon skal være innenfor gitt verdi	1 m	1 m		
2031	Fullstendighet, manglende data	Andel manglende data		Geometri, flate	Geometri, flate skal være angitt på alle objekter	0 %	0 %		
1928	Fullstendighet, manglende data	Andel manglende data		Utplantingsår	Utplantingsår skal være angitt på alle objekter	0 %	0 %		
1347	Fullstendighet, manglende data	Andel manglende data		Type	Type skal være angitt på alle objekter	0 %	0 %		
1348	Fullstendighet, manglende data	Andel manglende data		Antall	Antall skal være angitt for områder med få busker, f.eks under 5	0 %	0 %		
1349	Fullstendighet, manglende data	Andel manglende data		Areal	Areal skal være angitt på alle objekter	0 %	0 %		
1351	Fullstendighet, manglende data	Andel manglende data		Botanisk navn	Botanisk navn skal være angitt for nyanlegg om Norsk navn ikke er gitt	0 %	0 %		
2341	Fullstendighet, manglende data	Andel manglende data		Eier	Eier skal være angitt når grunneier avviker fra vegeier.	0 %	0 %		
1350	Fullstendighet, manglende data	Andel manglende data		Norsk navn	Norsk navn skal være angitt for nyanlegg om Botanisk navn ikke er gitt	0 %	0 %		

2033	Fullstendighet, manglende data	Andel manglende data		Sluttdato for garantitid	Sluttdato for garantitid Skal kun angis for forekomster som registreres før garantitid er utløpt.	0 %	0 %		
1352	Fullstendighet, manglende data	Andel manglende data		Vedlikeholdsansvarlig	Vedlikeholdsansvarlig skal være angitt når vedlikeholdsansvarlig ikke er Statens vegvesen	0 %	0 %		

4. Innsamlingsregler med eksempler

Nr 1	Regel:	<p>Et Busker-objekt skal registreres for hver busk ute langs vegen i henhold til kravmatrisa</p> <p>I feltene Norsk navn/Botanisk navn kan det gis flere arter skilt som vist her, eventuelt også med prosentandel: a) Azalea 60%, b) Blodrips 20%, c) Småldkvede 20%. Viktigste/dominerende art gis først. Detaljer kan gis i datterobjektet dokumentasjon.</p> <p>Hvis flere arter vokser tett sammen i samme felt angis dette som en forekomst og navn gis som vist ovenfor.</p>
-------------	---------------	---

Buskfelt


Areal : 120 m²
 Utplantingsår : 2013
 Type : Buskfelt
 Løvfellende/Vintergrønne : Løvfellende
 Vedlikeholdsansvarlig : Statens vegvesen
 Botanisk navn : Rosaceae Aronia
 Norsk navn : Svartsurbær



Foto: Renate Veia Petersson


Buskfelt med flere arter

Antall : 130 m²
 Areal : 265
 Utplantingsår : 2005
 Type : Buskfelt
 Norsk navn : a) Buskmure 50 % b) Rhododendron 25 % c) Spirea 25 %
 Løvfellende/Vintergrønne : Løvfellende
 Utplantingsår : 2005
 Vedlikeholdsansvarlig : Statens vegvesen



Buskrose

Antall : 20 stk
Areal : 17 m²
Utplantingsår : 2007
Type : Buskfelt
Norsk navn : Rynkerose
Botanisk navn : *Rosa rugotida*
Sort/herkomst : 'Dark defender'
Løvfellende/Vintergrønne : Løvfellende
Planteomgivelser : Barklag
Utplantingsår : 2005
Type : Buskfelt



Hekk, formklippet

Hekken er plassert på en støyvoll som del av
veganlegg.

Antall : 30 stk
Areal : 20 m²
Utplantingsår : 2011
Type : Hekk, formklippet
Norsk navn : Alperips
Botanisk navn : *Ribes alpinum*
Sort/herkomst : "Dima"
Planteomgivelser : Gress
Løvfellende/Vintergrønne : Løvfellende



Fritt voksende hekk

Bildet viser eksempler på fritt voksende hekk.
Disse skal registreres som buskfelt

Antall : 30 stk
Areal : 20 m²
Utplantingsår : 2011
Type : Buskfelt
Norsk navn : a) Rosespirea b) Brudespirea
Botanisk navn : a) *Froebelli*, b) *Grefshheim*
Løvfellende/Vintergrønne : Løvfellende



Fritt voksende hegg registreres som buskfelt. Foto: Statens Vegvesen

Buskas

Antall : 21 stk
Areal : 115 m²
Utplantingsår : 2003
Type : Buskas
Norsk navn : Blodrips
Botanisk navn : *Ribes sanguineum*
Løvfellende/Vintergrønne : Løvfellende



Foto: Renate Vea Petersson

Frittstående busk

Kan ha store størrelsesforskjeller og være blomstrende eller ikke.

Antall : 7 stk

Areal : 7 m²

Utplantingsår : 2005

Type : Busker, frittstående

Botanisk navn : a) Forsythia b) Cinerea

Norsk navn : a) Gullbusk b)Syrin

Løvfellende/Vintergrønne : Løvfellende



Foto: Stefan Hofman / Renate Vea Petersson